Insee Dossier
Normandie

N° 5
Avril 2017

Les établissements publics de coopération intercommunale normands au 1er janvier 2017

Insee
Mesurer pour comprendre
Normandie

Dossier réalisé par :

Mansour Bentabet, Isabelle Bigot, Kévin de Biasi, Catherine Fichot,
Bruno Mura, Michel Moisan, Nabil Mounchit, Étienne Silvestre, Catherine Sueur.

Sommaire

Synthèse 1

Les EPCI du Calvados au 1er janvier 2017 4

Les EPCI de l'Eure au 1er janvier 2017 56

Les EPCI de la Manche au 1er janvier 2017 96

Les EPCI de l'Orne au 1er janvier 2017 121

Les EPCI de la Seine-Maritime au 1er janvier 2017 167

Annexe 1 – Composition communale des EPCI normands 228

Annexe 2 – Sources, Bibliographie, Définitions 244

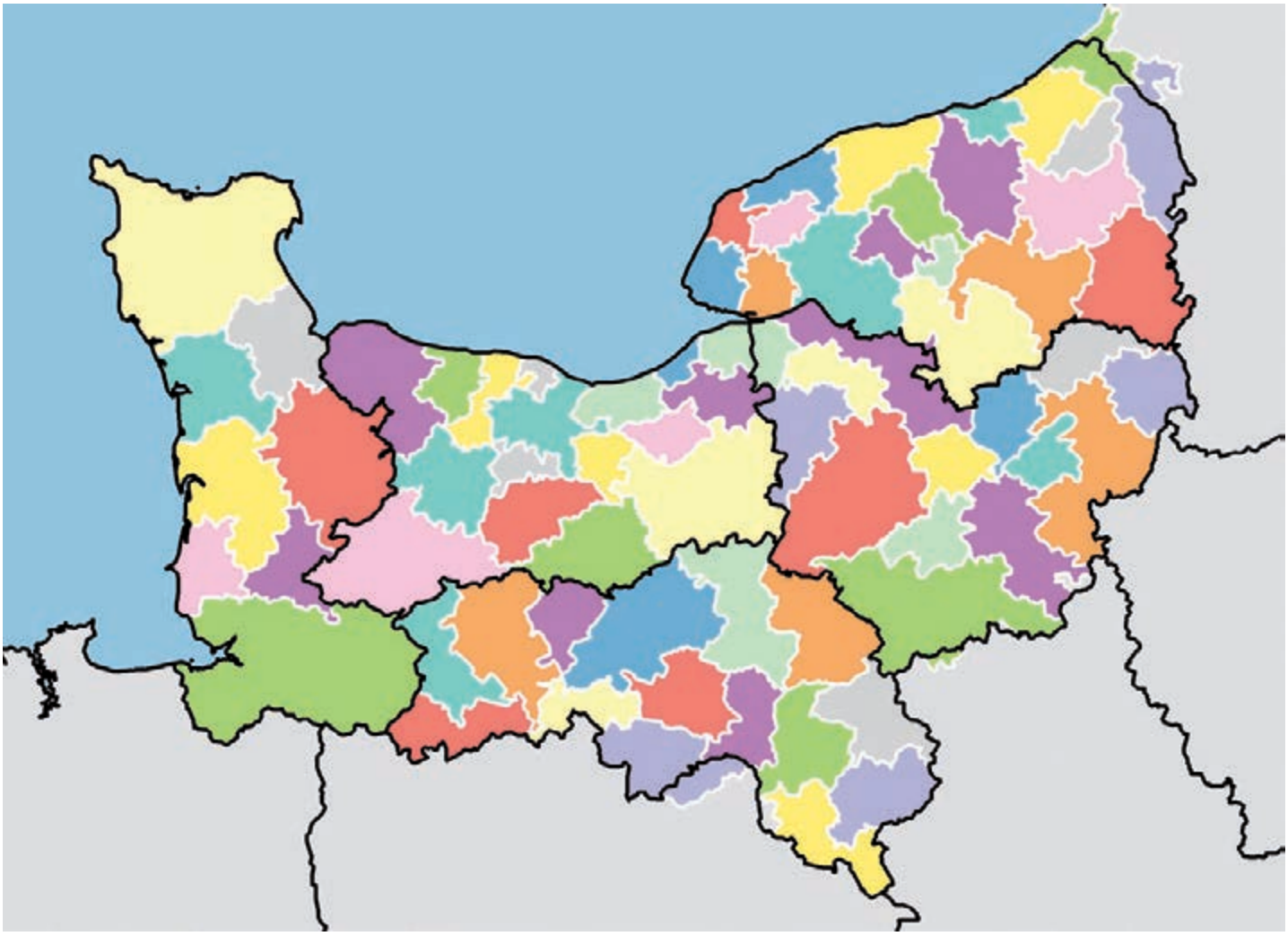

Des territoires très divers

En 2016, dans la cadre de la loi portant sur la Nouvelle Organisation Territoriale de la République (NOTRe), le nombre de régions métropolitaines est passé de 22 à 13. La Normandie est née de la fusion des ex-régions Haute et Basse-Normandie. Au 1er janvier 2017, la loi NOTRe se traduit par la mise en place des nouvelles intercommunalités et la création de 73 établissements publics de coopération intercommunale (EPCI) sur le territoire normand, certains d'entre eux débordant sur les régions voisines. Ces EPCI peuvent être des communautés de communes (CC) ou des communautés d'agglomération (CA), ces dernières étant au nombre de 12 en Normandie. Il peut s'agir aussi de communautés urbaines (CU) comme celles de Caen la Mer et d'Alençon ou, enfin, de la Métropole Rouen Normandie. Les nouvelles intercommunalités doivent rassembler au moins 15 000 habitants, sauf dérogation. En Normandie, la majorité des onze EPCI qui n'atteignent pas ce seuil se trouvent dans l'Orne, département à faible densité de population.

Des EPCI de taille très variable

Les EPCI normands sont très divers, à la fois par leur nombre de communes (de 9 pour la CC Caux-Austreberthe à 132 pour la CA du Cotentin), et par leur superficie (de 61 km² pour la CC Cœur de Nacre à 1 545 km² pour la CA du Mont-Saint-Michel Normandie). Cette dernière et celle du Cotentin, presque aussi grande, se distinguent des autres EPCI par leur étendue : elles concentrent à elles deux 10 % du territoire normand. La population rassemblée par les intercommunalités normandes est aussi de taille très variable. Le plus petit EPCI dépasse à peine 5 000 habitants en 2013, près de 100 fois moins que le plus important, à savoir Métropole Rouen Normandie, qui en rassemble 489 000. En dehors de cette dernière, quatre autres EPCI dépassent les 100 000 habitants en Normandie : la CU Caen la Mer (261 500), la CA Havraise (236 000), la CA du Cotentin (181 900) et la CA Évreux Portes de Normandie (101 700). Ces cinq ECPI concentrent plus du tiers de la population. Population et superficie très diverses s'accompagnent de très grandes variations de densité. De 22 habitants au km² dans la CC du Pays Fertois et du Bocage Carrougien et dans la CC des Hauts du Perche, la densité de population est 50 fois plus importante dans la CA Havraise (1 236 hab./km²).

Une population qui s'accroît, mais faiblement, dans deux tiers des EPCI

Le nombre d'habitants progresse dans 50 EPCI normands entre 2008 et 2013. Cependant, cette croissance ne dépasse 1 % par an que dans 13 EPCI, et atteint 2 % dans la CC du Val ès dunes. Dans la majorité des cas, les arrivées d'habitants plus nombreuses que les départs sur ces territoires se conjuguent à un excédent des naissances sur les décès, c'est à dire un solde naturel positif. La croissance est inférieure à la moyenne régionale (+ 0,2 %) dans une trentaine d'EPCI ; elle est même négative dans 17 EPCI. Le recul du nombre d'habitants est cependant partout inférieur à 1 % par an, sauf dans la CA Dieppe Maritime (— 1,3 %).

De 2008 à 2013, le solde naturel des EPCI normands varie de — 0,7 % à + 0,7 % par an. Il est négatif dans un tiers des EPCI. L'amplitude de variation du solde des entrées-sorties est, elle, beaucoup plus importante : de — 1,3 % par an dans la CA Dieppe-Maritime à + 1,1 % dans quatre communautés de communes, Val ès dunes, Lieuvin Pays d'Auge, Pont-Audemer/Val de Risle et Pays du Neubourg. Les arrivées d'habitants sont moins nombreuses que les départs dans une vingtaine d'EPCI, dont quelques-uns de taille importante : les CA Havraise (– 1,3 %), Dieppe-Maritime (– 1,0 %), Seine Normandie Agglomération (– 0,6 %) et la CU d'Alençon (– 0,6 %).

Des territoires parfois vieillissants

Dans six EPCI de la région, plus d'un habitant sur quatre a 65 ans ou plus. La part des plus âgées approche même les 30 % dans les deux CC Andaine - Passais et Cœur Côte Fleurie. Dans ces EPCI, la part des moins de 20 ans est aussi parmi les plus faibles de la région. Les jeunes sont particulièrement présents dans la CC Vallée de l'Orne et de l'Odon (30 % de la population) ainsi que dans les CC Val ès dunes et Campagne de Caux (29 %). Au niveau régional, la part des moins de 20 ans approche les 25 %.

Les familles avec enfants sont plus fortement représentées dans les EPCI de taille moyenne (15 000 à 30 000 habitants). Parmi les grands EPCI, la CA Seine Eure se distingue par une proportion nettement plus importante de ces familles avec enfants que dans la région (62 % contre 55 %, au 2e rang des EPCI normands). C'est aussi le cas, mais à un degré moindre, dans la CA Évreux Portes de Normandie et la CA Havraise (respectivement 59 % et 58 %). Les ménages d'une personne et les couples sans enfant sont plus nombreux dans deux types d'EPCI. D'une part, dans les EPCI où la part des seniors est importante, comme dans les trois CC Cœur Côte Fleurie, Granville Terre et Mer, Vallées d'Auge et du Merleraut. D'autre part, dans des EPCI très urbains comme la CU Caen la Mer, la Métropole Rouen Normandie et la CA Havraise. Dans ces trois EPCI, les familles monoparentales sont nombreuses ; c'est aussi le cas dans les deux CA Évreux Portes de Normandie et Seine Eure : trois points ou plus au-dessus de la part régionale (13 %). Elles sont peu présentes (moins de 7 %) dans les plus petits EPCI de Normandie comme les CC Cambremer, Londinières, Val d'Orne, Pays du Fertois et du Bocage Carrougien.

Le niveau de formation de la population est très variable selon les EPCI . La part de population sans diplôme (ou avec au plus l'équivalent du brevet des collèges) varie du simple au double : de 24 % dans la CC Vallée de l'Orne et de l'Odon à 49 % dans la CC Interrégionale Aumale - Blangy sur Bresle. Les EPCI ayant peu de personnes sans diplôme sont souvent ceux où la part des diplômés de l'enseignement supérieur est importante. La part de ces derniers varie du simple au triple : de 11 % dans la CC Interrégionale Aumale - Blangy sur Bresle à 30 % dans la CU Caen la Mer, la plus étudiante. Les diplômés de l'enseignement supérieur sont bien représentés également dans la Métropole Rouen Normandie (26 %) et la CC Inter Caux Vexin (25,5 %). En revanche, ils sont peu nombreux (entre 15 % et 18 %) dans les CA de Flers Agglo, Dieppe-Maritime, Lisieux Normandie et Mont-Saint-Michel Normandie.

Des spécialisations économiques différentes des territoires...

En Normandie, le secteur d'activité le plus important en nombre de salariés est celui du commerce, du transport et des services marchands (38 % des emplois). La place de ce secteur est très importante dans certains EPCI touristiques de la Côte fleurie et de la Côte de nacre dans le Calvados . C'est aussi le cas dans les trois plus importants EPCI de la région : la CA Havraise (46 %), la CU Caen la Mer (45 %) et la Métropole Rouen Normandie (43 %). Elle est plus faible en revanche dans la plupart des plus petits EPCI.

Dans la région, près d'un salarié sur cinq travaille dans l'industrie. Ce secteur représente plus du tiers des emplois dans une douzaine d'EPCI dont, parmi les plus importants, la CC Caux Estuaire (45 %) et la CA Seine Eure (40 %). C'est plus d'un emploi sur deux dans la CC Interrégionale Aumale - Blangy sur Bresle (53 %). Le poids de l'industrie dépasse de 10 points le niveau régional dans quelques autres EPCI où le nombre d'emplois salariés industriels est conséquent : la CA Caux Vallée de Seine (31 %), les CA Seine Normandie Agglomération et Flers Agglo ainsi que la CC Intercom de la Vire au Noireau (29 % dans ces trois EPCI).

Au niveau régional, le secteur de la construction ne représente que 7 % de l'emploi salarié. Il est deux fois plus importants dans cinq communautés de communes parmi les plus petites de Normandie : Cambremer, Campagne de Caux,

Vallée de la Haute Sarthe, Pays Fertois et du Bocage Carrougien et, enfin, Lieuvin Pays d'Auge. Ce secteur est représenté partout, son poids n'étant jamais inférieur à 4 %.

La Normandie est une région où l'agriculture et la pêche restent très présentes même si ces activités ne représentent que 1,4 % des emplois salariés au niveau régional dans un secteur où domine l'emploi non salarié. Il peut fortement peser localement comme dans la petite CC de Cambremer (26 %) ou dans les CC Isigny-Omaha Intercom (13 %) et Côte Ouest Centre Manche (12 %).

… qui impactent la composition socioprofessionnelle de leur population

En lien avec les activités prédominantes sur un territoire, certaines catégories socioprofessionnelles vont être sur ou sous-représentées. La plus importante, celle des employés (29 % de la population de 15 ans ou plus en Normandie), atteint 40 % dans la très touristique CC Cœur Côte fleurie. Viennent ensuite, avec 32 %, les CA Dieppe-Maritime et Fécamp Caux Littoral Agglomération ainsi que les CC de Bayeux Intercom et Normandie-Cabourg-Pays d'Auge.

Les ouvriers représentent près de la moitié des actifs (46 %) dans la CC Interrégionale Aumale - Blangy sur Bresle, 40 % dans la CC de Londinières, avant-dernier EPCI de la région par sa population. A l'inverse, ils ne représentent que 15 % des actifs dans la CC Cœur de Nacre. Les cadres sont plus nombreux qu'ailleurs dans cette dernière intercommunalité, avec 19 %, suivie par la CU Caen la Mer (17 %) et la Métropole Rouen Normandie (15 %) ; ces EPCI sont aussi parmi ceux où la part de diplômés de l'enseignement supérieur est la plus forte.

Les artisans, commerçants et chefs d'entreprise sont deux fois plus nombreux dans la petite CC de Cambremer et dans la CC littorale de Cœur Côte Fleurie qu'en Normandie (12 % contre 6 %). C'est dans la CA Havraise que leur part est la plus faible (3,5 %).

Si, au niveau régional, la part d'agriculteurs est faible avec 1,8 %, elle atteint 10 % dans deux CC, celles du Val d'Orne et d'Andaine-Passais.

Deux EPCI sur trois touchés par la baisse de l'emploi

Entre 2009 et 2014, l'emploi salarié recule de 3 % en Normandie. Un tiers des EPCI de la région connaît cependant une évolution positive de l'emploi. C'est la CC Seulles Terre et Mer qui bénéficie de la croissance la plus forte (+ 10 %), suivie par la CC Inter-Caux-Vexin (+ 8 %) et les CC Campagne de Caux et Roumois Seine (+ 7 %). Parmi les grands EPCI (plus de 50 000 habitants), l'emploi salarié progresse de 2 % dans la CA Saint-Lô Agglo et de 1 % dans celle du Cotentin. À l'opposé, le recul atteint 13 % dans les trois CC des Collines du Perche Normand, Lyons Andelle et Val ès dunes. Il est inférieur à 10 % ailleurs. Parmi les grands EPCI, les plus touchés sont la CA Seine Normandie (– 7 %), la CU Caen la Mer, les CA Havraise, Flers Agglo et Lisieux Normandie (– 5 % pour ces dernières). La baisse atteint 4 % dans la CU d'Alençon et la CA Caux Vallée de Seine. Elle s'en approche dans la Métropole Rouen Normandie et la CC Intercom Bernay Terres de Normandie.

Des inégalités fortes de revenu

Le taux de chômage au sens du recensement de la population *(définition)* s'élève à 13,5 % en Normandie en 2013. Ce taux n'est cependant dépassé que dans 18 des 73 EPCI de la région, mais parmi eux figure la majorité des EPCI de plus de 50 000 habitants. Il atteint notamment 18 % de la population active dans la CA Havraise et 16 % dans la Métropole Rouen Normandie. Parmi ces grands EPCI, quelques-uns sont nettement moins touchés comme la CA Mont-Saint-Michel Normandie, le CC Roumois Seine (8 %) et la CA Saint-Lô Agglo (9 %). Le taux de chômage est inférieur de deux points au niveau régional dans la moitié des EPCI normands. L'EPCI le plus épargné est la CC Inter-Caux-Vexin avec 7 %.

Le taux de pauvreté, c'est à dire la proportion d'individus dont le niveau de vie est inférieur au seuil de pauvreté, est de 13,5 % en Normandie. Il atteint 20 % dans la CC des Vallées d'Auge et du Merlerault, suivie par la CA Dieppe Maritime (18 %), la CC des Pays de l'Aigle et la CA Havraise (17 %). C'est dans la CC Caux Estuaire que la pauvreté est la moins présente : 5 %, soit quatre fois moins que dans l'EPCI le plus touché.

En lien avec l'intensité du chômage et de la pauvreté, ainsi qu'avec la plus ou moins grande présence de cadres et de professions intermédiaires notamment, les niveaux de vie sont très variables entre les EPCI. Ainsi, l'écart entre le revenu médian *(définition)* le plus bas dans un EPCI (celui de la CC des Vallées d'Auge) et le plus haut (CC Caux Estuaire) est supérieur à 5 000 euros par an. Outre la CC Caux Estuaire où il atteint 23 000 euros par an, le niveau de vie est élevé dans la CC Inter-Caux-Vexin (22 700 euros par an) et les CC Cœur de Nacre et Vallées de l'Orne et de l'Odon (22 300 euros). Il dépasse de plus de 1 000 euros celui de la région (19 700 euros) dans une dizaine d'EPCI. À l'opposé, il est inférieur de 1 000 euros à ce montant dans une vingtaine d'EPCI.

Des flux d'actifs entre les territoires

Si l'un des objectifs de la loi NOTRe est de renforcer la cohésion et la coopération au sein de ces nouveaux territoires, ceux-ci ne sont pas pour autant fermés sur eux-mêmes. Ainsi, au quotidien, dans la moitié de ces regroupements de communes, un actif occupé sur deux, voire plus, sort du territoire de l'EPCI où il réside pour aller travailler. C'est le cas de trois actifs sur quatre dans les CC Campagne de Caux, Seulles Terre et Mer, Val ès dunes, et même de quatre sur cinq dans la CC Vallées de l'Orne et de l'Odon. La part de ces navetteurs est aussi très importante dans deux des grands EPCI normands : les CC Inter-Caux-Vexin (74 %) et Roumois Seine (72 %). Ces territoires bénéficient d'une attractivité résidentielle, à proximité des pôles d'emploi. Inversement, certains EPCI accueillent de nombreux travailleurs vivant en dehors du territoire. Huit emplois sur dix sont ainsi occupés par des actifs venant de l'extérieur dans la CC Caux Estuaire. C'est le cas de la moitié des postes dans les CC Caux-Austreberthe, Val ès dunes et Pays du Neubourg. La présence de pôles d'emplois importants dans les grands EPCI permet aussi d'accueillir de nombreux actifs venant de l'extérieur. Ils sont ainsi 63 000 en 2013 à venir travailler dans la Métropole Rouen Normandie, 52 000 dans la CU Caen la Mer, 26 000 dans la CA Havraise et 20 000 dans la CA Évreux Portes de Normandie.

Des EPCI tournés vers le tourisme

La Normandie bénéfice de sites touristiques remarquables et d'une façade littorale importante. Pour répondre à l'afflux de touristes, certains territoires disposent de capacités d'hébergements importantes. Ainsi, sur les côtes du Calvados, les CC Normandie-Cabourg-Pays d'Auge et CC Cœur Côte Fleurie proposent respectivement 8 000 et 7 000 chambres, emplacements de campings, places ou lits dans d'autres types d'hébergement. Toujours en bord de mer, la CA du Cotentin en offre aussi 7 000. La CU de Caen la Mer, avec sa bordure littorale et ses lieux de visite importants comme le Mémorial, vient ensuite avec 6 000 unités. Le type d'hébergement proposé varie selon les territoires. Ainsi dans les EPCI suivants, tous en bord de mer, le camping prédomine : la CA du Cotentin, les CC Normandie-Cabourg-Pays d'Auge, Granville, Terre et Mer et Coutances Mer et Bocage. Dans d'autres espaces, l'offre en camping et en hôtellerie s'équilibre, comme dans la CC Cœur Côte Fleurie, dans la CU Caen la Mer et dans la CA Mont-Saint-Michel Normandie. Ailleurs, dans des espaces plus urbains, l'offre est quasi exclusivement hôtelière comme dans la Métropole Rouen Normandie et dans la CA Havraise.

Par ailleurs, de nombreux ménages, normands ou autres, possèdent dans la région des résidences secondaires, lieux de villégiature pour les vacances ou le week-end. L'implantation de ces résidences secondaires peut être liée à l'intérêt touristique du territoire, à la proximité de la mer ou d'activités de loisirs. Ainsi, dans la CC Cœur Côte Fleurie, sept logements sur dix sont des résidences secondaires, un sur deux dans celle de Normandie-Cabourg-Pays d'Auge, un sur trois dans celle de Cœur Côte Fleurie et un sur quatre dans celle de Côte Ouest Centre Manche. Les résidences secondaires sont aussi très présentes dans certains espaces ruraux, comme dans les CC Andaine-Passais et Hauts du Perche .

Les établissements publics de coopération intercommunale (EPCI) du Calvados au 1er janvier 2017

CA Lisieux Normandie ..... p. 5
CC Blangy-Pont l'Évêque Intercom ..... p. 8
CC Cingal-Suisse Normande..... p. 11
CC Cœur Côte Fleurie ..... p. 14
CC Cœur de Nacre ..... p. 17
CC de Bayeux Intercom..... p. 20
CC de Cambremer ..... p. 23
CC du Pays de Falaise..... p. 26
CC du Pays de Honfleur-Beuzeville ..... p. 29
CC Intercom de la Vire au Noireau ..... p. 32
CC Isigny-Omaha Intercom ..... p. 35
CC Normandie-Cabourg-Pays d'Auge..... p. 48
CC Pré-Bocage Intercom..... p. 41
CC Seulles Terre et Mer ..... p. 44
CC Val ès dunes..... p. 47
CC Vallées de l'Orne et de l'Odon..... p. 50
CU Caen la Mer..... p. 53

Emploi en berne et difficultés sociales

La communauté d'agglomération Lisieux Normandie regroupe 48 communes formant un ensemble de 74 300 habitants sur 902 km². C'est l'EPCI le plus vaste dans le Calvados. La population augmente très faiblement (+ 0,1 % par an entre 2008 et 2013), exclusivement grâce à des naissances plus nombreuses que les décès. En revanche, globalement, les départs sont plus nombreux que les arrivées. Ces départs contribuent au dépeuplement de la principale ville centre, Lisieux, au profit de communes de la première couronne, comme Beuvillers ou Saint-Désir, ou de communes plus lointaines, comme Valorbiquet. Les bourgs du sud Pays-d'Auge, peu attractifs, connaissent également une perte de population. En revanche, la population croît à Mézidon-Vallée d'Auge sous l'influence de l'agglomération caennaise toute proche.

L'emploi salarié sur le territoire est en net recul, de – 5 % entre 2009 et 2014. Les effectifs industriels notamment, très concentrés autour de Lisieux, sont en chute libre (– 15 %). Le recul de l'industrie s'accompagne d'une baisse de l'emploi dans le commerce et les services marchands. Seuls les services non marchands, surtout la santé et l'action sociale, créent des emplois. Relativement éloigné du littoral, le territoire ne profite par ailleurs que de capacités d'accueil touristique limitées. Bien que s'élevant à 2 700 unités, le parc de résidences secondaires est moins important qu'en moyenne dans la région (7 % contre 10 %).

Les difficultés économiques ont entraîné une aggravation du chômage. Son taux, 14,5 % en 2013, dépasse celui du Calvados de deux points. Le taux de pauvreté (16,1 %) est aussi nettement supérieur à celui du Calvados ou de la Normandie.

Les revenus sont plutôt bas. Le revenu médian *(définition)* est parmi les plus faibles des EPCI normands, inférieur de près de 1 400 euros à celui de la Normandie. Le type d'emploi occupé par les habitants du territoire explique la modestie des revenus, 62 % étant agriculteurs, ouvriers ou employés, et seulement 7 % cadres.

1 - Les communes de l'EPCI

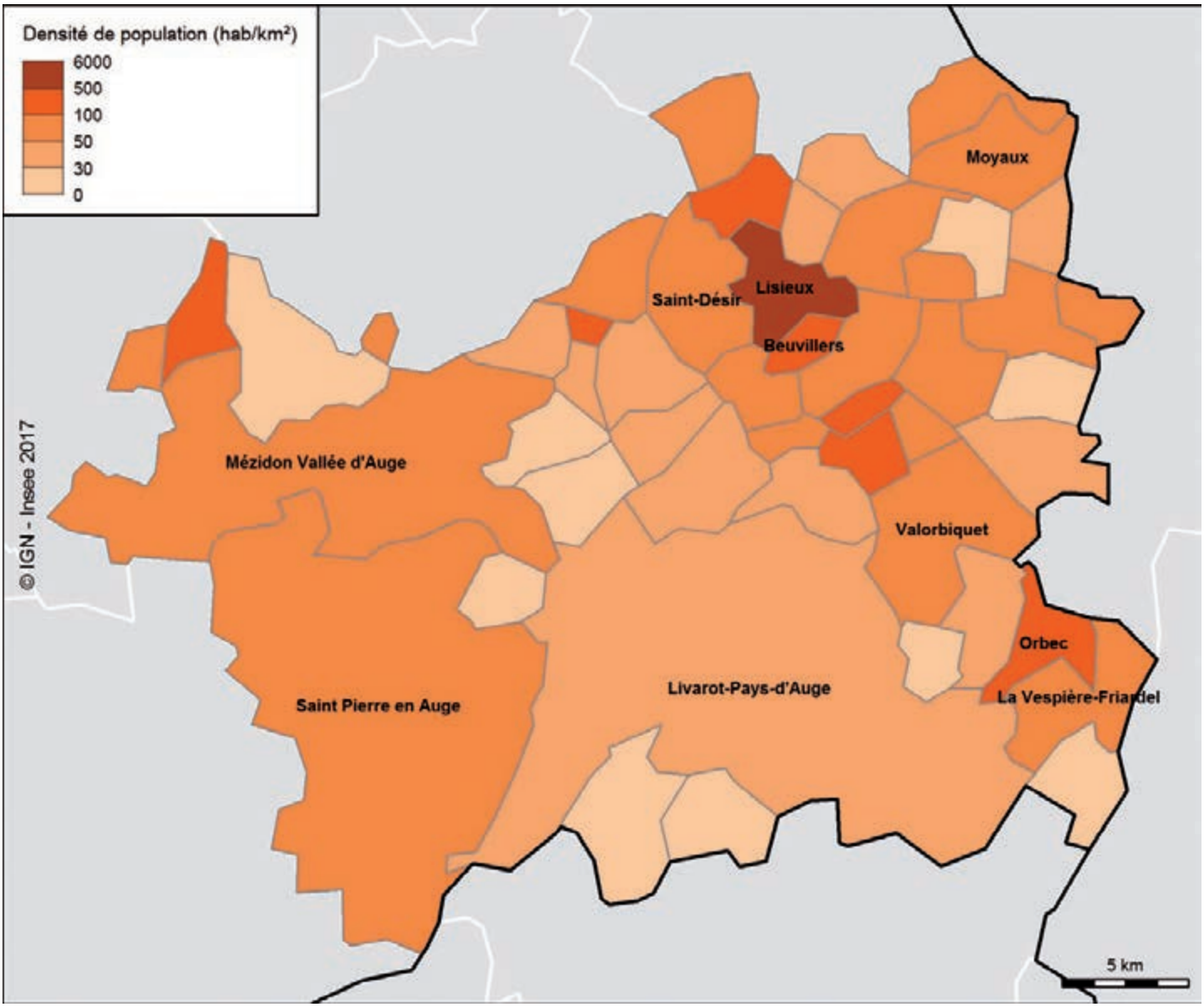

Source : Insee, RP 2013

POPULATION

2 - Population de l'EPCI et de ses plus grandes communes

	Nombre de communes au 1er janvier 2017	Population 2013	Variation annuelle moyenne 2008-2013 (en %)			Superficie (en km²)	Densité de population (hab./km²)
			Globale	*Due au solde naturel*	*Due au solde des entrées - sorties*		
Normandie	2 745	3 328 364	+ 0,2	*+ 0,3*	*– 0,1*	29 906,7	111
EPCI	**48**	**74 285**	**+ 0,1**	***+ 0,2***	***– 0,1***	**901,8**	**82**
Lisieux		21 132	– 0,9	*+ 0,1*	*– 1,0*	13,1	1 613
Mézidon Vallée d'Auge		9 819	+ 0,9	*+ 0,5*	*+ 0,4*	103,2	95
Saint Pierre en Auge		7 863	0,0	*– 0,4*	*+ 0,4*	145,0	54
Livarot– Pays– d'Auge		6 552	– 0,3	*+ 0,4*	*– 0,7*	181,1	36
Valorbiquet		2 472	+ 0,7	*– 0,1*	*+ 0,8*	28,7	86
Orbec		2 251	– 1,1	*– 0,9*	*– 0,3*	10,1	223
Saint– Désir		1 663	– 0,3	*– 1,0*	*+ 0,7*	19,4	86
Beuvillers		1 370	+ 2,1	*+ 0,5*	*+ 1,5*	4,9	280
Moyaux		1 337	– 0,1	*+ 0,3*	*– 0,4*	16,2	83
La Vespière– Friardel		1 238	+ 1,0	*+ 0,2*	*+ 0,8*	18,1	68

Source : Insee, RP 2013

3 - Population par sexe et âge en 2013 (en %)

Tranches d'âge	EPCI		
	Hommes	Femmes	**Ensemble**
Moins de 20 ans	26,7	23,1	**24,8**
20 à 64 ans	56,6	54,0	**55,2**
65 ans ou plus	16,7	22,9	**19,9**
Ensemble	100,0	100,0	**100,0**
	Normandie		
	Hommes	Femmes	Ensemble
Moins de 20 ans	26,2	23,4	24,7
20 à 64 ans	58,0	55,7	56,8
65 ans ou plus	15,8	21,0	18,5
Ensemble	100,0	100,0	100,0

Source : Insee, RP 2013

4 - Répartition de la population par sexe et tranche d'âge quinquennal en 2013 (en %)

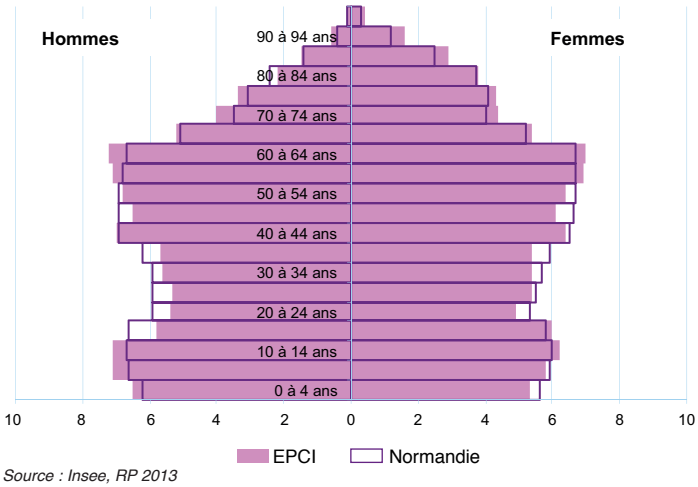

Source : Insee, RP 2013

5 - Ménages et familles selon leur composition en 2013

	EPCI Nombre	EPCI %	Normandie %
Ensemble	**32 147**	100,0	100,0
Ménages d'une personne	10 790	33,6	33,6
Ménages sans famille	643	2,0	2,1
Couples sans enfant	9 276	28,9	28,9
Familles monoparentales	2 742	8,5	8,4
Couples avec enfants	8 698	27,1	27,1
Familles nombreuses (nombre et part parmi les familles)	*2 031*	*9,8*	*9,2*

Note de lecture : parmi les familles normandes, 9,2 % ont 3 enfants ou plus de moins de 25 ans
Source : Insee, RP 2013

6 - Population active de 15 ans à 64 ans par catégorie socioprofessionnelle en 2013

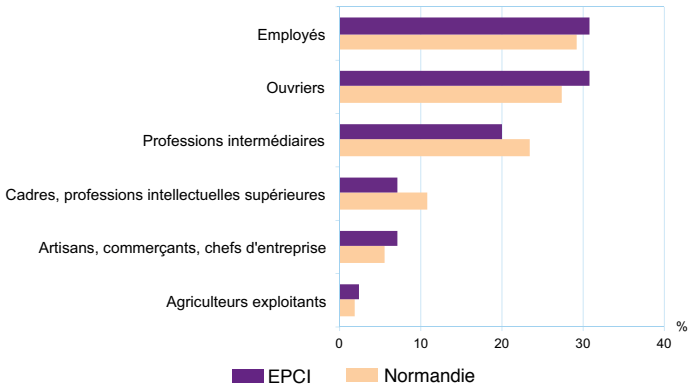

Source : Insee, RP 2013

7 - Diplôme le plus élevé de la population non scolarisée de 15 ans ou plus en 2013

	EPCI	Normandie
	%	%
Aucun diplôme*	**41,0**	36,4
CAP ou BEP	**28,5**	27,4
Baccalauréat **	**14,2**	15,4
Diplôme de l'enseignement supérieur	**16,3**	20,8

*ou au plus BEPC, brevet des collèges, DNB (diplôme national du brevet)
**général, technologique ou professionnel
Source : Insee, RP 2013

8 - Population de 15 à 64 ans par type d'activité en 2013 (en nombre et %)

	Nombre	Actifs	Actifs ayant un emploi	Chômeurs	Inactifs	Élèves, étudiants et stagiaires non rémunérés	Retraités ou préretraités	Autres inactifs	Part d'emplois salariés parmi les actifs au lieu de travail
EPCI	**45 531**	**72,9**	**62,3**	**10,6**	**27,1**	**8,5**	**10,3**	**8,3**	**85,1**
Normandie	2 096 363	72,5	62,9	9,7	27,5	9,7	9,7	8,1	87,9

Source : Insee, RP 2013

CONDITIONS DE VIE

9 - Chômage (au sens du recensement) des 15-64 ans en 2008 et 2013

	EPCI		Normandie	
	2013	2008	2013	2008
Nombre de chômeurs	**4 827**	3 916	202 862	167 747
Taux de chômage (en %)	**14,5**	11,9	13,3	11,1
- Des hommes	**13,7**	10,3	12,8	10,0
- Des femmes	**15,5**	13,8	13,9	12,3
Part de femmes parmi les chômeurs	**51,3**	54,3	50,3	52,8

Source : Insee, RP 2013

10 - Niveau de vie en 2013

	EPCI	Normandie
Revenus disponibles annuels annuels par unité de consommation (en euros)		
Médiane	**18 349**	19 707
1er décile	**10 480**	11 024
9e décile	**30 680**	33 749
Taux de pauvreté (en %)	**16,1**	13,5

Champ: ménages fiscaux - hors communautés et sans abris
Sources : Insee-DGFiP-Cnaf-Cnav-Ccmsa, Fichier localisé social et fiscal

11 - Logements par catégorie, type et statut d'occupation en 2013

	EPCI		Normandie
	Nombre	%	%
Catégorie de logement			
Résidences principales	**32 146**	84,0	82,9
Résid. second. et logts occasionnels	**2 687**	7,0	9,8
Logements vacants	**3 414**	8,9	7,3
Ensemble	**38 247**	100,0	100,0
Type de logement			
Maisons	**27 292**	71,4	66,7
Appartements	**10 683**	27,9	32,3
Statut d'occupation des résidences principales			
Propriétaire	**18 414**	57,3	58,1
Locataire	**13 179**	41,0	40,3
dont d'un logement HLM	***6 370***	*19,8*	*18,3*
Logé gratuitement	**554**	1,7	1,6
Ensemble	**32 147**	100,0	100,0

Source : Insee, RP 2013

12 - Accès aux équipements en 2013

	EPCI	Normandie
Temps d'accès moyen selon la gamme d'équipements (en mn)		
Gamme de proximité	**5**	5
Gamme intermédiaire	**10**	10
Gamme supérieure	**4**	18

Source : Insee, BPE 2013, distancier Métric

13 - Densité médicale en 2013

	EPCI	Normandie
Nombre de professionnels de santé libéraux pour 100 000 habitants		
Médecins généralistes	**69**	76
Chirurgiens-dentistes	**30**	36
Ophtalmologistes	**2**	6
Infirmiers	**74**	80
Masseurs-kinésithérapeutes	**45**	54
Pharmacies	**34**	30

Sources : Drees, SNIIR-AM 2013; CNAM-TS; Insee, recensement de la population 2011

ÉCONOMIE

14 - Établissements actifs et emplois par secteur d'activité au 31 décembre 2014

Secteur d'activité	Établissements			Emploi salarié			Évolution de l'emploi salarié entre 2009 et 2014	
	EPCI		Normandie	EPCI		Normandie	EPCI	Normandie
	Nombre	%	%	**Nombre**	%	%	**%**	%
Ensemble	**6 471**	100,0	100,0	**20 937**	100,0	100,0	**– 5,2**	– 2,9
Agriculture, sylviculture et pêche	**902**	13,9	9,8	**567**	2,7	1,4	**+ 24,9**	+ 19,4
Industrie	**394**	6,1	5,3	**4 462**	21,3	18,9	**– 15,3**	– 6,4
Construction	**748**	11,6	9,8	**1 219**	5,8	6,9	**– 17,8**	– 13,2
Commerce, transports, serv.divers	**3 587**	55,4	60,9	**7 600**	36,3	38,2	**– 6,2**	– 2,8
Adm., enseignement, santé, act soc.	**840**	13,0	14,1	**7 089**	33,9	34,6	**+ 3,1**	+ 0,5

Source : Insee, Clap

15 - Répartition de l'emploi salarié par secteur d'activité au 31 décembre 2014

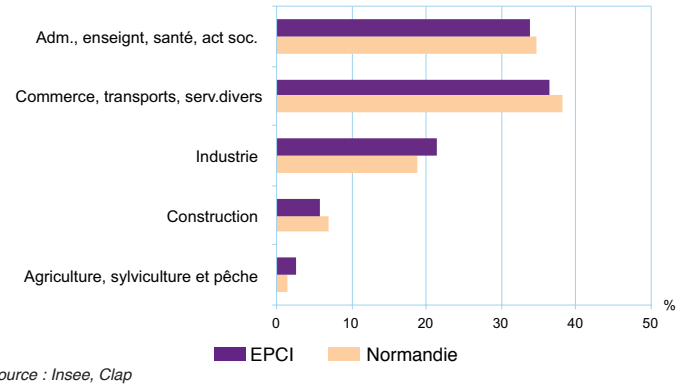

Source : Insee, Clap

16 - Déplacement domicile - travail en 2013

	Actifs résidant dans la zone et travaillant en dehors		Actifs travaillant dans la zone et résidant en dehors	
	Nombre	Part parmi les actifs au lieu de résidence	Nombre	Part parmi les actifs au lieu de travail
EPCI	**8 139**	**29,3**	**6 996**	**26,3**
Normandie	89 874	7,1	83 471	6,6

Source : Insee, RP 2013

17 - Capacité d'accueil des hôtels, campings et autres hébergements collectifs au 1er janvier 2016

	Hôtels	Campings	Autres hébergements collectifs*
	Chambres	Emplacements	Places lits **
EPCI	**538**	**313**	**202**
Normandie	25 691	41 024	21 955

* Résidences de tourisme et hébergements assimilés, villages vacances, maisons familiales, auberges de jeunesse, centres sportifs
**chambres, appartements, dortoirs...
Sources : Insee, DGE, CRT et CDT de Normandie

18 - Les cinq premiers employeurs de l'EPCI au 31 décembre 2014

Raison sociale	Commune	Effectif salarié	Poids dans l'emploi salarié de l'EPCI
CENTRE HOSPITALIER ROBERT BISSON	Lisieux	1 350	6,4
COMMUNE DE LISIEUX	Lisieux	390	1,8
LISIEUX DISTRIBUTION	Lisieux	360	1,7
KNORR-BREMSE SYST VEHIC UTI LIT FRANCE	Glos	350	1,7
ATOS	Glos	300	1,4

Source : Insee, Clap

Un territoire rural attractif en tant que résidence principale ou secondaire

Située à la frontière de l'Eure, la communauté de communes de Blangy-Pont l'Évêque Intercom est constituée de 35 communes, dont deux seulement atteignent ou dépassent le millier d'habitants, Pont-l'Évêque (4 500 habitants) et Le Breuil-en-Auge (1 000 habitants). Au 1er janvier 2013, la population de l'EPCI est de 16 900 habitants. Entre 2008 et 2013, cette population augmente de 0,7 % par an en moyenne, soit bien plus rapidement que dans l'ensemble de la région. Cela s'explique principalement par des arrivées plus nombreuses que les départs.

La population est légèrement plus âgée que celle de la région. Elle est davantage constituée de couples, avec ou sans enfant. Légèrement moins diplômés que l'ensemble des Normands. La part de cadres est moindre (8 % contre 11 %).

Les habitants ont un niveau de vie plus élevé que celui de l'ensemble des Normands. Comparativement à la région, le niveau de vie médian est supérieur (de 650 euros par an) et la pauvreté moins présente, 11,5 % des ménages vivent sous le seuil de pauvreté contre 13,5 % pour l'ensemble de la région. Le taux de chômage est parmi les plus faibles de tous les EPCI normands (9,5 %). Comme dans la plupart des zones rurales, les logements sont en majorité des maisons (85 %) et les ménages sont plus souvent propriétaires. Les résidences secondaires sont nombreuses, représentant un quart des logements, soit une des plus fortes proportions parmi les EPCI normands (10 % dans la région). L'accès aux équipements de la gamme supérieure est particulièrement rapide.

L'emploi salarié est surtout tourné vers le commerce et le transport (près d'un emploi sur deux), notamment grâce à la Station Automobile Normande à Pont l'Évêque. La construction est aussi bien représentée. Les navettes domicile-travail des actifs en emploi sont nombreuses dans les deux sens, 4 200 actifs résidents partent travailler hors de l'EPCI (soit 58 % des actifs occupés) et 2 400 font le chemin inverse.

1 - Les communes de l'EPCI

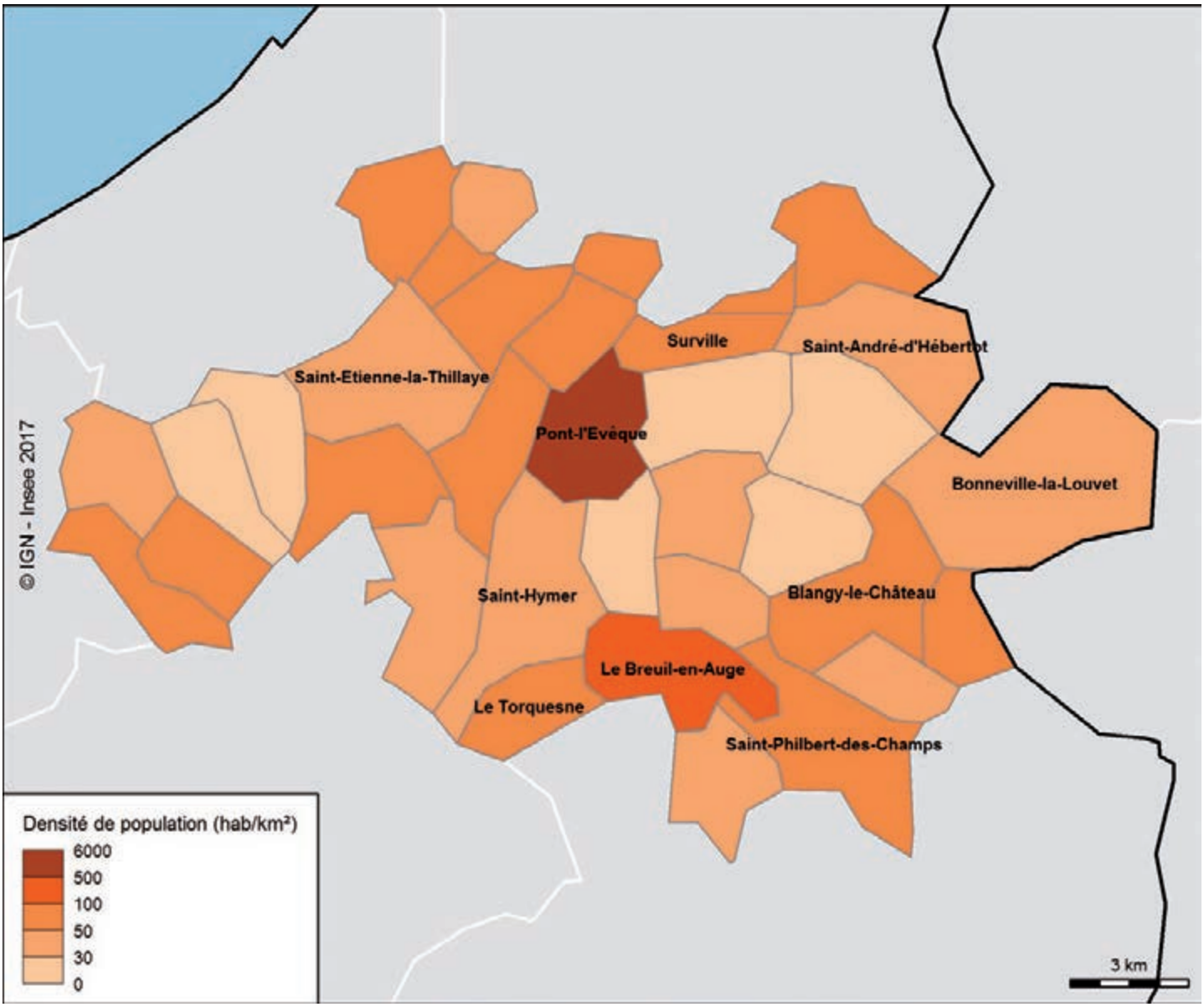

Source : Insee, RP 2013

CC Blangy-Pont l'Évêque Intercom

POPULATION

2 - Population de l'EPCI et de ses plus grandes communes

	Nombre de communes au 1er janvier 2017	Population 2013	Variation annuelle moyenne 2008-2013 (en %)			Superficie (en km²)	Densité de population (hab./km²)
			Globale	*Due au solde naturel*	*Due au solde des entrées - sorties*		
Normandie	2 745	3 328 364	+ 0,2	*+ 0,3*	*– 0,1*	29 906,7	111
EPCI	**35**	**16 860**	**+ 0,7**	***+ 0,1***	***+ 0,5***	**254,0**	**66**
Pont-l'Evêque		4 534	+ 1,5	*– 0,3*	*+ 1,8*	8,1	560
Le Breuil-en-Auge		1 014	+ 1,5	*– 0,1*	*+ 1,6*	9,4	108
Bonneville-la-Louvet		771	– 0,4	*+ 0,4*	*– 0,8*	20,8	37
Blangy-le-Château		692	+ 0,6	*+ 0,3*	*+ 0,3*	10,6	65
Saint-Philbert-des-Champs		642	– 1,4	*+ 0,2*	*– 1,6*	12,0	54

Source : Insee, RP 2013

3 - Population par sexe et âge en 2013 (en %)

Tranches d'âge	EPCI		
	Hommes	Femmes	**Ensemble**
Moins de 20 ans	25,3	22,7	**23,9**
20 à 64 ans	56,9	55,1	**56,0**
65 ans ou plus	17,9	22,1	**20,1**
Ensemble	100,0	100,0	**100,0**
	Normandie		
	Hommes	Femmes	Ensemble
Moins de 20 ans	26,2	23,4	24,7
20 à 64 ans	58,0	55,7	56,8
65 ans ou plus	15,8	21,0	18,5
Ensemble	100,0	100,0	100,0

Source : Insee, RP 2013

4 - Répartition de la population par sexe et tranche d'âge quinquennal en 2013 (en %)

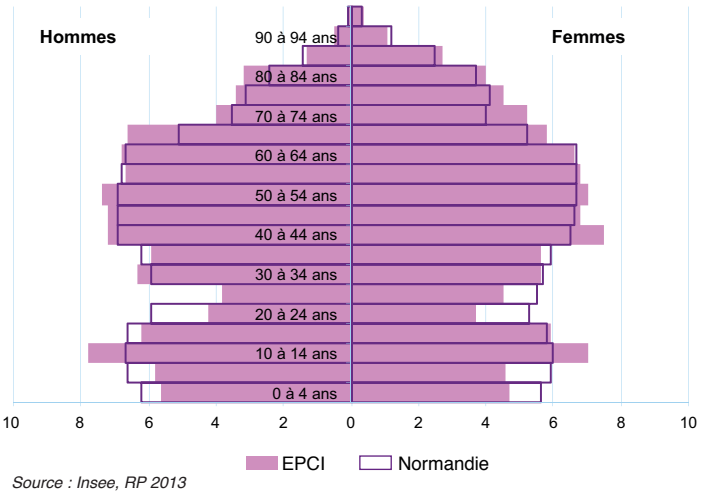

Source : Insee, RP 2013

5 - Ménages et familles selon leur composition en 2013

	EPCI Nombre	EPCI %	Normandie %
Ensemble	**7 043**	100,0	100,0
Ménages d'une personne	1 909	27,1	33,6
Ménages sans famille	125	1,8	2,1
Couples sans enfant	2 290	32,5	28,9
Familles monoparentales	545	7,7	8,4
Couples avec enfants	2 173	30,9	27,1
Familles nombreuses (nombre et part parmi les familles)	*397*	*7,9*	*9,2*

Note de lecture : parmi les familles normandes, 9,2 % ont 3 enfants ou plus de moins de 25 ans
Source : Insee, RP 2013

6 - Population active de 15 ans à 64 ans par catégorie socioprofessionnelle en 2013

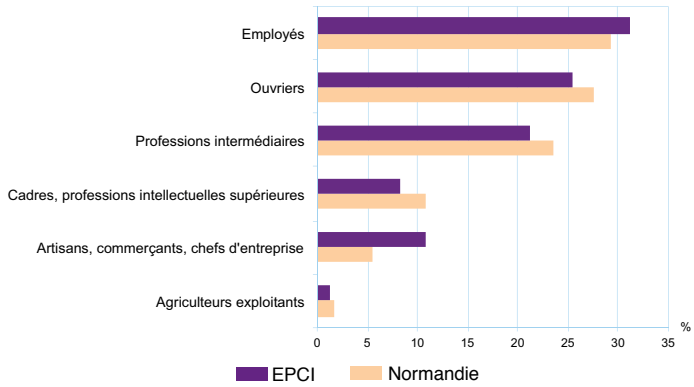

Source : Insee, RP 2013

7 - Diplôme le plus élevé de la population non scolarisée de 15 ans ou plus en 2013

	EPCI	Normandie
	%	%
Aucun diplôme*	**37,4**	36,4
CAP ou BEP	**27,1**	27,4
Baccalauréat **	**15,7**	15,4
Diplôme de l'enseignement supérieur	**19,7**	20,8

*ou au plus BEPC, brevet des collèges, DNB (diplôme national du brevet)
**général, technologique ou professionnel
Source : Insee, RP 2013

8 - Population de 15 à 64 ans par type d'activité en 2013 (en nombre et %)

	Nombre	Actifs	Actifs ayant un emploi	Chômeurs	Inactifs	Élèves, étudiants et stagiaires non rémunérés	Retraités ou préretraités	Autres inactifs	Part d'emplois salariés parmi les actifs au lieu de travail
EPCI	**1 0378**	**76,1**	**68,8**	**7,2**	**23,9**	**7,4**	**10,3**	**6,2**	**79,6**
Normandie	2 096 363	72,5	62,9	9,7	27,5	9,7	9,7	8,1	87,9

Source : Insee, RP 2013

CONDITIONS DE VIE

9 - Chômage (au sens du recensement) des 15-64 ans en 2008 et 2013

	EPCI		Normandie	
	2013	2008	2013	2008
Nombre de chômeurs	**751**	580	202 862	167 747
Taux de chômage (en %)	**9,5**	7,6	13,3	11,1
- Des hommes	**9,0**	6,8	12,8	10,0
- Des femmes	**10,0**	8,5	13,9	12,3
Part de femmes parmi les chômeurs	**50,7**	53,6	50,3	52,8

Source : Insee, RP 2013

10 - Niveau de vie en 2013

	EPCI	Normandie
Revenus disponibles annuels par unité de consommation (en euros)		
Médiane	**20 347**	19 707
1er décile	**11 744**	11 024
9e décile	**36 681**	33 749
Taux de pauvreté (en %)	**11,5**	13,5

Champ: ménages fiscaux - hors communautés et sans abris
Sources : Insee-DGFiP-Cnaf-Cnav-Ccmsa, Fichier localisé social et fiscal

11 - Logements par catégorie, type et statut d'occupation en 2013

	EPCI		Normandie
	Nombre	%	%
Catégorie de logement			
Résidences principales	**7 006**	69,9	82,9
Résid. second. et logts occasionnels	**2 386**	23,8	9,8
Logements vacants	**631**	6,3	7,3
Ensemble	**10 023**	100,0	100,0
Type de logement			
Maisons	**8 515**	85,0	66,7
Appartements	**1 202**	12,0	32,3
Statut d'occupation des résidences principales			
Propriétaire	**4 769**	68,1	58,1
Locataire	**1 994**	28,5	40,3
dont d'un logement HLM	***696***	*9,9*	*18,3*
Logé gratuitement	**243**	3,5	1,6
Ensemble	**7 006**	100,0	100,0

Source : Insee, RP 2013

12 - Accès aux équipements en 2013

	EPCI	Normandie
Temps d'accès moyen selon la gamme d'équipements (en mn)		
Gamme de proximité	**5**	5
Gamme intermédiaire	**9**	10
Gamme supérieure	**9**	18

Source : Insee, BPE 2013, distancier Métric

13 - Densité médicale en 2013

	EPCI	Normandie
Nombre de professionnels de santé libéraux pour 100 000 habitants		
Médecins généralistes	**57**	76
Chirurgiens-dentistes	**23**	36
Ophtalmologistes	**0**	6
Infirmiers	**81**	80
Masseurs-kinésithérapeutes	**39**	54
Pharmacies	**11**	30

Sources : Drees, SNIIR-AM 2013; CNAM-TS; Insee, recensement de la population 2011

ÉCONOMIE

14 - Établissements actifs et emplois par secteur d'activité au 31 décembre 2014

Secteur d'activité	Établissements			Emploi salarié			Évolution de l'emploi salarié entre 2009 et 2014	
	EPCI		Normandie	EPCI		Normandie	EPCI	Normandie
	Nombre	%	%	**Nombre**	%	%	**%**	%
Ensemble	**2 047**	100,0	100,0	**4 085**	100,0	100,0	**– 3,8**	– 2,9
Agriculture, sylviculture et pêche	**266**	13,0	9,8	**154**	3,8	1,4	**– 12,5**	+ 19,4
Industrie	**90**	4,4	5,3	**494**	12,1	18,9	**– 10,7**	– 6,4
Construction	**279**	13,6	9,8	**492**	12,0	6,9	**– 7,3**	– 13,2
Commerce, transports, serv.divers	**1 214**	59,3	60,9	**1 993**	48,8	38,2	**+ 3,8**	– 2,8
Adm., enseignement, santé, act soc.	**198**	9,7	14,1	**952**	23,3	34,6	**– 3,7**	+ 0,5

Source : Insee, Clap

15 - Répartition de l'emploi salarié par secteur d'activité au 31 décembre 2014

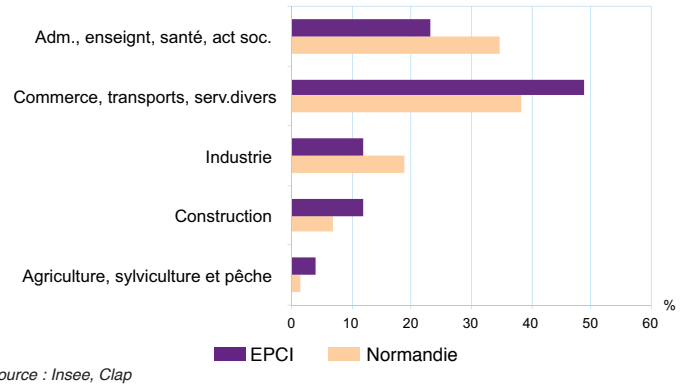

Source : Insee, Clap

16 - Déplacement domicile - travail en 2013

	Actifs résidant dans la zone et travaillant en dehors		Actifs travaillant dans la zone et résidant en dehors	
	Nombre	Part parmi les actifs au lieu de résidence	Nombre	Part parmi les actifs au lieu de travail
EPCI	**4 151**	**58,1**	**2 364**	**44,1**
Normandie	89 874	7,1	83 471	6,6

Source : Insee, RP 2013

17 - Capacité d'accueil des hôtels, campings et autres hébergements collectifs au 1er janvier 2016

	Hôtels	Campings	Autres hébergements collectifs*
	Chambres	Emplacements	Places lits **
EPCI	**197**	**779**	**1 468**
Normandie	25 691	41 024	21 955

* Résidences de tourisme et hébergements assimilés, villages vacances, maisons familiales, auberges de jeunesse, centres sportifs
**chambres, appartements, dortoirs...
Sources : Insee, DGE, CRT et CDT de Normandie

18 - Les cinq premiers employeurs de l'EPCI au 31 décembre 2014

Raison sociale	Commune	Effectif salarié	Poids dans l'emploi salarié de l'EPCI
STATION AUTOMOBILE NORMANDE	Pont-l'Evêque	310	7,5
CENTRE HOSPITALIER	Pont-l'Evêque	280	6,8
CHAUVIN ARNOUX INDUSTRIE	Reux	140	3,4
COMMUNAUTE COMMUNES BLANGY PONT L'EVEQ	Pont-l'Evêque	110	2,6
STECILE	Pont-l'Evêque	100	2,3

Source : Insee, Clap

Quand la campagne attire de nouveaux habitants

La communauté de communes de Cingal-Suisse Normande regroupe 47 communes et 23 400 habitants. Dans ce territoire rural, la population augmente fortement (+ 1,6 % par an entre 2008 et 2013), grâce autant à un excédent des naissances sur les décès qu'à l'arrivée de nouveaux habitants. L'habitat est très dispersé sur ce territoire.

Même si l'emploi local est dynamique (en croissance de 4 % entre 2009 et 2014), les nouveaux habitants ne viennent pas nécessairement pour trouver un emploi sur place. En effet, 70 % des actifs résidant dans le territoire le quittent pour rejoindre leur emploi. C'est notamment le cas de la partie de la population la plus qualifiée. En effet le nombre d'emplois de cadres offerts sur le territoire est faible, alors que les habitants diplômés du secondaire ou du supérieur sont, en proportion, plus nombreux que dans la région. Dans la communauté de communes de Cingal Suisse Normande, la part des emplois salariés dans l'agriculture est plus deux fois plus importante qu'en Normandie.

En grande majorité, les habitants logent dans une maison et les trois quarts sont propriétaires, soit une des plus fortes proportions de la région. La pression touristique sur l'immobilier est peu intense et les logements vacants restent plutôt nombreux, moins de 7 % toutefois. Ces habitants sont souvent des familles, une fois sur deux avec des enfants. Ils sont plus souvent actifs, car le territoire n'attire pas particulièrement les retraités et ne retient pas les jeunes en formation au-delà du secondaire.

Le revenu médian *(définition)* est légèrement supérieur à son niveau en Normandie. Taux de chômage et taux de pauvreté sont nettement inférieurs aux niveaux régionaux (respectivement de 2 et 4 points).

1 - Les communes de l'EPCI

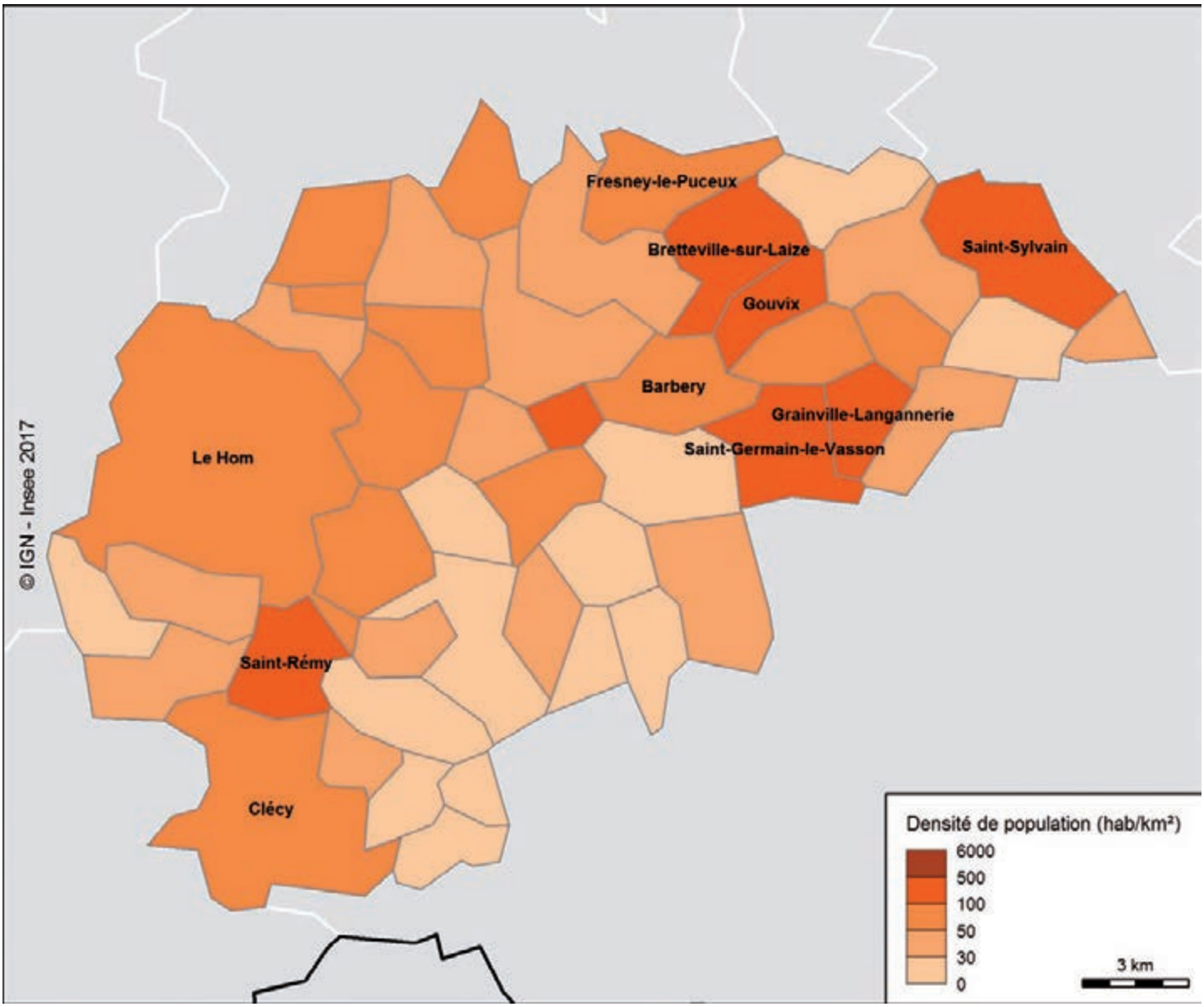

Source : Insee, RP 2013

POPULATION

2 - Population de l'EPCI et de ses plus grandes communes

	Nombre de communes au 1er janvier 2017	Population 2013	Variation annuelle moyenne 2008-2013 (en %)			Superficie (en km²)	Densité de population (hab./km²)
			Globale	*Due au solde naturel*	*Due au solde des entrées - sorties*		
Normandie	2 745	3 328 364	+ 0,2	*+ 0,3*	*– 0,1*	29 906,7	111
EPCI	**47**	**23 390**	**+ 1,6**	***+ 0,5***	***+ 0,9***	**388,0**	**60**
Le Hom		3 644	+ 1,3	*+ 0,1*	*+ 1,2*	46,9	78
Bretteville-sur-Laize		1 736	+ 2,1	*+ 0,6*	*+ 1,5*	9,7	179
Saint-Sylvain		1 397	+ 3,1	*+ 1,0*	*+ 2,1*	13,5	103
Clécy		1 251	+ 0,4	*– 0,4*	*+ 0,8*	24,6	51
Saint-Rémy		1 042	– 0,8	*+ 0,3*	*– 1,2*	7,5	139

Source : Insee, RP 2013

3 - Population par sexe et âge en 2013 (en %)

Tranches d'âge	EPCI		
	Hommes	Femmes	**Ensemble**
Moins de 20 ans	28,6	26,7	**27,6**
20 à 64 ans	57,9	55,7	**56,8**
65 ans ou plus	13,6	17,6	**15,6**
Ensemble	100,0	100,0	**100,0**
	Normandie		
	Hommes	Femmes	Ensemble
Moins de 20 ans	26,2	23,4	24,7
20 à 64 ans	58,0	55,7	56,8
65 ans ou plus	15,8	21,0	18,5
Ensemble	100,0	100,0	100,0

Source : Insee, RP 2013

4 - Répartition de la population par sexe et tranche d'âge quinquennal en 2013 (en %)

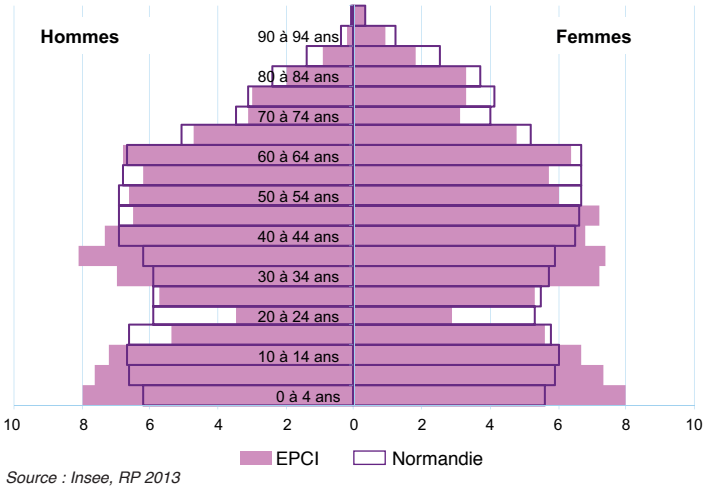

Source : Insee, RP 2013

5 - Ménages et familles selon leur composition en 2013

	EPCI Nombre	EPCI %	Normandie %
Ensemble	**9 168**	100,0	100,0
Ménages d'une personne	2 179	23,8	33,6
Ménages sans famille	170	1,9	2,1
Couples sans enfant	2 705	29,5	28,9
Familles monoparentales	743	8,1	8,4
Couples avec enfants	3 370	36,7	27,1
Familles nombreuses (nombre et part parmi les familles)	*643*	*9,4*	*9,2*

Note de lecture : parmi les familles normandes, 9,2 % ont 3 enfants ou plus de moins de 25 ans
Source : Insee, RP 2013

6 - Population active de 15 ans à 64 ans par catégorie socioprofessionnelle en 2013

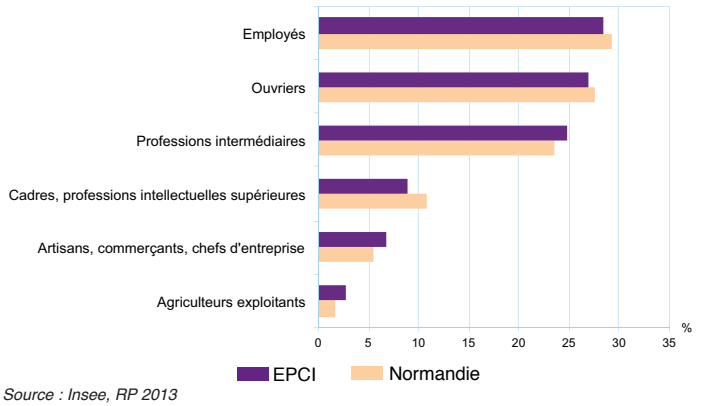

Source : Insee, RP 2013

7 - Diplôme le plus élevé de la population non scolarisée de 15 ans ou plus en 2013

	EPCI	Normandie
	%	%
Aucun diplôme*	**32,8**	36,4
CAP ou BEP	**28,9**	27,4
Baccalauréat **	**17,0**	15,4
Diplôme de l'enseignement supérieur	**21,3**	20,8

*ou au plus BEPC, brevet des collèges, DNB (diplôme national du brevet)
**général, technologique ou professionnel
Source : Insee, RP 2013

8 - Population de 15 à 64 ans par type d'activité en 2013 (en nombre et %)

	Nombre	Actifs	Actifs ayant un emploi	Chômeurs	Inactifs	Élèves, étudiants et stagiaires non rémunérés	Retraités ou préretraités	Autres inactifs	Part d'emplois salariés parmi les actifs au lieu de travail
EPCI	**14 547**	**76,8**	**68,7**	**8,1**	**23,2**	**7,8**	**9,6**	**5,9**	**77,6**
Normandie	2 096 363	72,5	62,9	9,7	27,5	9,7	9,7	8,1	87,9

Source : Insee, RP 2013

CONDITIONS DE VIE

9 - Chômage (au sens du recensement) des 15-64 ans en 2008 et 2013

	EPCI		Normandie	
	2013	2008	2013	2008
Nombre de chômeurs	**1 174**	933	202 862	167 747
Taux de chômage (en %)	**10,5**	9,0	13,3	11,1
- Des hommes	**9,8**	7,9	12,8	10,0
- Des femmes	**11,4**	10,2	13,9	12,3
Part de femmes parmi les chômeurs	**51,4**	53,1	50,3	52,8

Source : Insee, RP 2013

10 - Niveau de vie en 2013

	EPCI	Normandie
Revenus disponibles annuels par unité de consommation (en euros)		
Médiane	**19 964**	19 707
1er décile	**12 244**	11 024
9e décile	**30 962**	33 749
Taux de pauvreté (en %)	**9,7**	13,5

Champ: ménages fiscaux - hors communautés et sans abris
Sources : Insee-DGFiP-Cnaf-Cnav-Ccmsa, Fichier localisé social et fiscal

11 - Logements par catégorie, type et statut d'occupation en 2013

	EPCI		Normandie
	Nombre	%	%
Catégorie de logement			
Résidences principales	**9 133**	87,4	82,9
Résid. second. et logts occasionnels	**612**	5,9	9,8
Logements vacants	**707**	6,8	7,3
Ensemble	**10 452**	100,0	100,0
Type de logement			
Maisons	**9 762**	93,4	66,7
Appartements	**588**	5,6	32,3
Statut d'occupation des résidences principales			
Propriétaire	**6 888**	75,4	58,1
Locataire	**2 075**	22,7	40,3
dont d'un logement HLM	***594***	*6,5*	*18,3*
Logé gratuitement	**173**	1,9	1,6
Ensemble	**9 136**	100,0	100,0

Source : Insee, RP 2013

12 - Accès aux équipements en 2013

	EPCI	Normandie
Temps d'accès moyen selon la gamme d'équipements (en mn)		
Gamme de proximité	**6**	5
Gamme intermédiaire	**11**	10
Gamme supérieure	**14**	18

Source : Insee, BPE 2013, distancier Métric

13 - Densité médicale en 2013

	EPCI	Normandie
Nombre de professionnels de santé libéraux pour 100 000 habitants		
Médecins généralistes	**80**	76
Chirurgiens-dentistes	**8**	36
Ophtalmologistes	**0**	6
Infirmiers	**68**	80
Masseurs-kinésithérapeutes	**32**	54
Pharmacies	**36**	30

Sources : Drees, SNIIR-AM 2013; CNAM-TS; Insee, recensement de la population 2011

ÉCONOMIE

14 - Établissements actifs et emplois par secteur d'activité au 31 décembre 2014

Secteur d'activité	Établissements			Emploi salarié			Évolution de l'emploi salarié entre 2009 et 2014	
	EPCI		Normandie	EPCI		Normandie	EPCI	Normandie
	Nombre	%	%	**Nombre**	%	%	**%**	%
Ensemble	**1 778**	100,0	100,0	**3 120**	100,0	100,0	**+ 3,7**	– 2,9
Agriculture, sylviculture et pêche	**289**	16,3	9,8	**109**	3,5	1,4	**+ 32,9**	+ 19,4
Industrie	**109**	6,1	5,3	**760**	24,4	18,9	**– 4,6**	– 6,4
Construction	**237**	13,3	9,8	**317**	10,2	6,9	**+ 8,2**	– 13,2
Commerce, transports, serv.divers	**885**	49,8	60,9	**813**	26,1	38,2	**+ 1,7**	– 2,8
Adm., enseignement, santé, act soc.	**258**	14,5	14,1	**1 121**	35,9	34,6	**+ 6,9**	+ 0,5

Source : Insee, Clap

15 - Répartition de l'emploi salarié par secteur d'activité au 31 décembre 2014

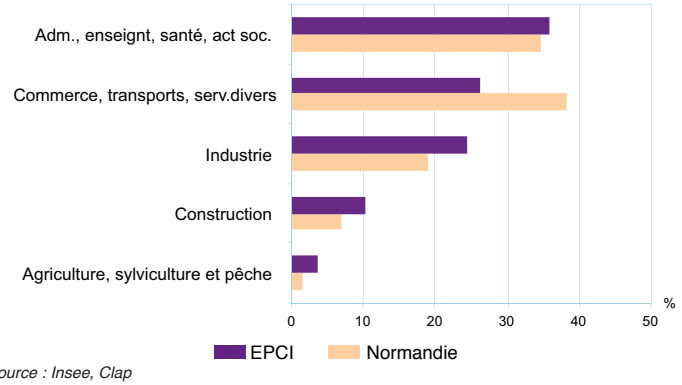

Source : Insee, Clap

16 - Déplacement domicile - travail en 2013

	Actifs résidant dans la zone et travaillant en dehors		Actifs travaillant dans la zone et résidant en dehors	
	Nombre	Part parmi les actifs au lieu de résidence	Nombre	Part parmi les actifs au lieu de travail
EPCI	**6 879**	**68,7**	**1 591**	**33,7**
Normandie	89 874	7,1	83 471	6,6

Source : Insee, RP 2013

17 - Capacité d'accueil des hôtels, campings et autres hébergements collectifs au 1er janvier 2016

	Hôtels	Campings	Autres hébergements collectifs*
	Chambres	Emplacements	Places lits **
EPCI	**47**	**184**	**0**
Normandie	25 691	41 024	21 955

* Résidences de tourisme et hébergements assimilés, villages vacances, maisons familiales, auberges de jeunesse, centres sportifs
**chambres, appartements, dortoirs...
Sources : Insee, DGE, CRT et CDT de Normandie

18 - Les cinq premiers employeurs de l'EPCI au 31 décembre 2014

Raison sociale	Commune	Effectif salarié	Poids dans l'emploi salarié de l'EPCI
INTEVA PRODUCTS FRANCE SAS	Esson	350	11,0
SOCIETE FROMAGERE DE CLECY	Clécy	140	4,4
EHPAD ST JACQUES ST CHRISTOPHE	Cesny-Bois-Halbout	80	2,3
ASILE DE MARIE	Le Hom	80	2,3
ETS PUBLIC DE SANTE MENTALE DE CAEN	Boulon	70	2,1

Source : Insee, Clap

Zone très touristique alimentée par l'économie présentielle

La communauté de communes Cœur Côte Fleurie est constituée de 11 communes. Avec une surface d'à peine 70 km², c'est le deuxième plus petit EPCI de Normandie. Densément peuplé (6e rang des EPCI normands pour sa densité), sa population est de 20 300 habitants. Entre 2008 et 2013, cette dernière a diminué en moyenne de 0,5 % par an, en raison de décès plus nombreux que les naissances.

La part de personnes âgées de 65 ans ou plus dans la population est la plus élevée des EPCI normands (30 % contre 19 % en moyenne dans la région). En conséquence, la part de couples sans enfant et surtout de personnes seules est bien plus importante que dans l'ensemble de la région.

Si le niveau de vie médian *(définition)* sur ce territoire est égal à celui de la région, les inégalités de revenu sont marquées. En effet, le plafond de revenus des 10 % les plus modestes (1er décile, définitions) est, d'une part, un peu inférieur à celui de la région , mais surtout le plancher de revenus des 10 % les plus aisés (9e décile) est le plus élevé des EPCI normands et dépasse de 20 % le niveau régional. Le taux de pauvreté est légèrement supérieur au taux régional et le taux de chômage identique à celui de la région.

L'emploi est particulièrement tourné vers le tertiaire présentiel. Les actifs résidant dans la zone sont ainsi plus souvent artisans ou commerçants (12 % contre 6 % en moyenne dans la région) ou employés (40 % contre 29 %). La majorité des actifs occupés résidant sur ce territoire travaille sur place. Un quart d'entre eux seulement le quitte pour aller travailler en dehors. En revanche, près de la moitié des emplois de la communauté de communes sont occupés par des personnes venant de l'extérieur. Le territoire possède la deuxième plus grande capacité d'accueil touristique parmi les EPCI normands, avec plus de 7 000 lits, tous types d'hébergement confondus. Par ailleurs, Cœur Côte Fleurie se signale par le plus fort taux de résidences secondaires de la région (69 %). Deux tiers des logements sont des appartements et un tiers des maisons, soit l'inverse de la répartition régionale.

1 - Les communes de l'EPCI

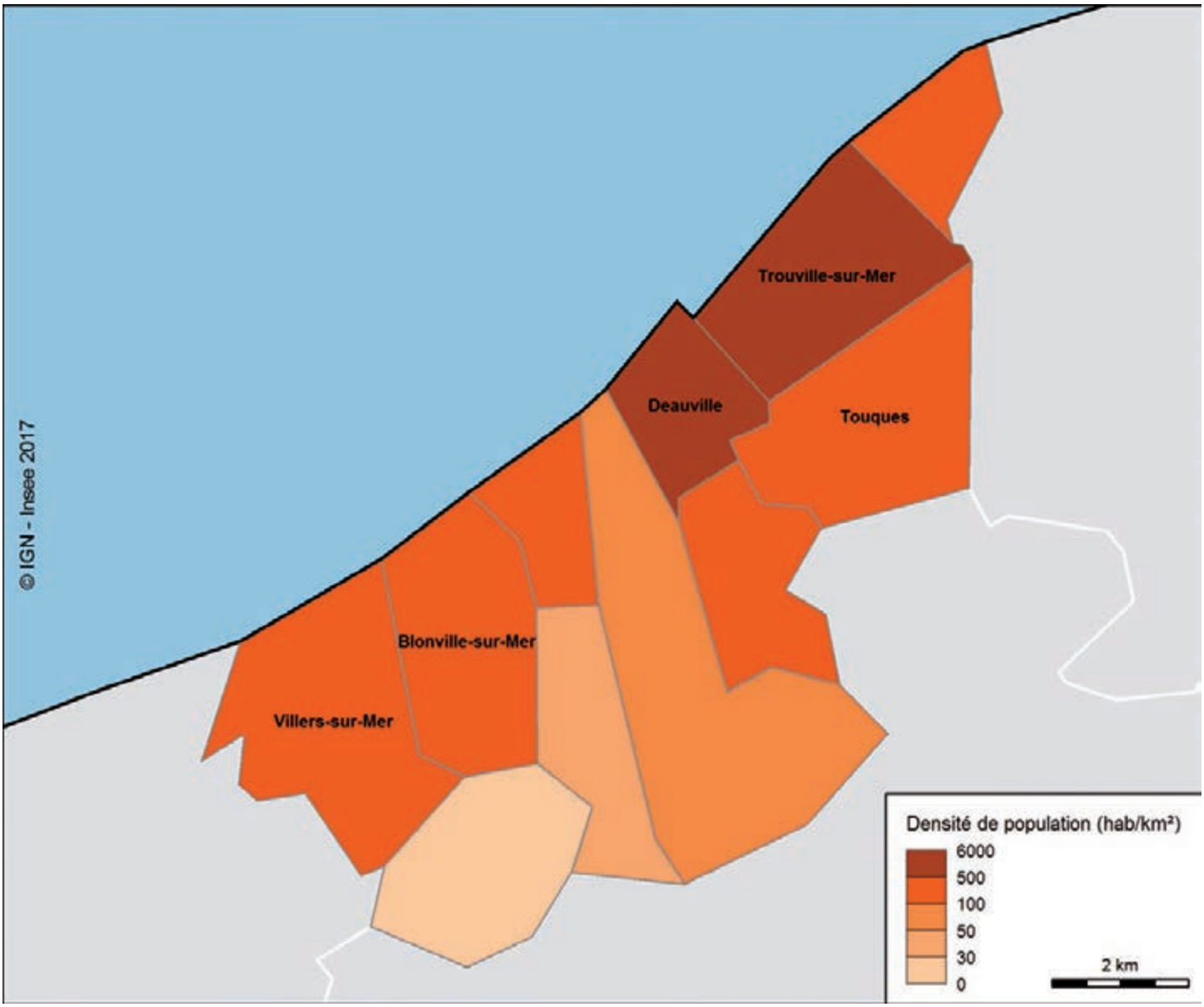

Source : Insee, RP 2013

POPULATION

2 - Population de l'EPCI et de ses plus grandes communes

	Nombre de communes au 1er janvier 2017	Population 2013	Variation annuelle moyenne 2008-2013 (en %)			Superficie (en km²)	Densité de population (hab./km²)
			Globale	*Due au solde naturel*	*Due au solde des entrées - sorties*		
Normandie	2 745	3 328 364	+ 0,2	*+ 0,3*	*– 0,1*	29 906,7	111
EPCI	**11**	**20 282**	**– 0,5**	***– 0,6***	***+ 0,1***	**69,0**	**294**
Trouville-sur-Mer		4 728	– 0,6	*– 0,9*	*+ 0,3*	6,8	695
Touques		3 861	– 0,9	*+ 0,3*	*– 1,2*	8,1	477
Deauville		3 740	– 1,2	*– 1,0*	*– 0,2*	3,6	1 039
Villers-sur-Mer		2 721	+ 0,5	*– 0,5*	*+ 1,0*	9,0	302
Blonville-sur-Mer		1 549	– 0,7	*– 0,3*	*– 0,4*	6,8	228

Source : Insee, RP 2013

3 - Population par sexe et âge en 2013 (en %)

Tranches d'âge	EPCI		
	Hommes	Femmes	**Ensemble**
Moins de 20 ans	19,6	16,0	**17,7**
20 à 64 ans	54,6	50,6	**52,4**
65 ans ou plus	25,7	33,4	**29,9**
Ensemble	100,0	100,0	**100,0**
	Normandie		
	Hommes	Femmes	Ensemble
Moins de 20 ans	26,2	23,4	24,7
20 à 64 ans	58,0	55,7	56,8
65 ans ou plus	15,8	21,0	18,5
Ensemble	100,0	100,0	100,0

Source : Insee, RP 2013

4 - Répartition de la population par sexe et tranche d'âge quinquennal en 2013 (en %)

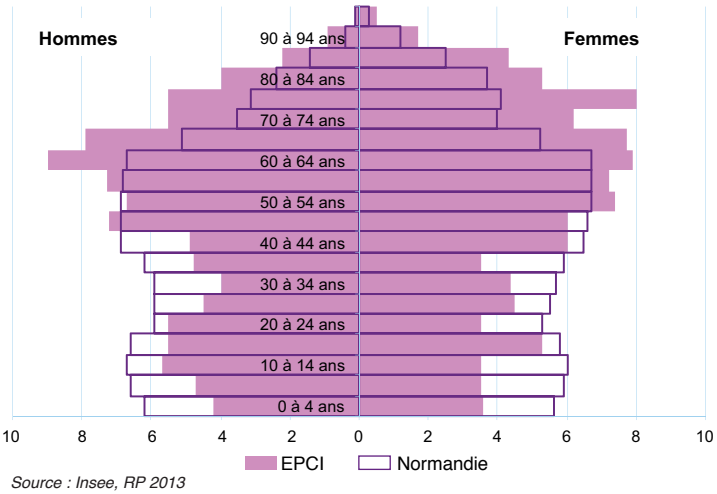

Source : Insee, RP 2013

5 - Ménages et familles selon leur composition en 2013

	EPCI Nombre	EPCI %	Normandie %
Ensemble	**10 604**	100,0	100,0
Ménages d'une personne	4 827	45,5	33,6
Ménages sans famille	287	2,7	2,1
Couples sans enfant	3 049	28,8	28,9
Familles monoparentales	818	7,7	8,4
Couples avec enfants	1 625	15,3	27,1
Familles nombreuses (nombre et part parmi les familles)	*290*	*5,3*	*9,2*

Note de lecture : parmi les familles normandes, 9,2 % ont 3 enfants ou plus de moins de 25 ans
Source : Insee, RP 2013

6 - Population active de 15 ans à 64 ans par catégorie socioprofessionnelle en 2013

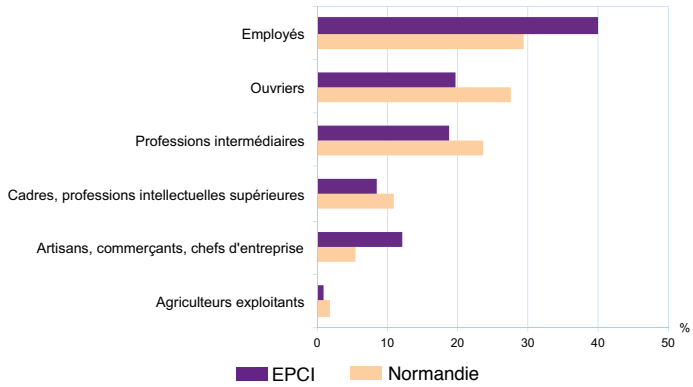

Source : Insee, RP 2013

7 - Diplôme le plus élevé de la population non scolarisée de 15 ans ou plus en 2013

	EPCI	Normandie
	%	%
Aucun diplôme*	**39,7**	36,4
CAP ou BEP	**23,5**	27,4
Baccalauréat **	**17,5**	15,4
Diplôme de l'enseignement supérieur	**19,4**	20,8

*ou au plus BEPC, brevet des collèges, DNB (diplôme national du brevet)
**général, technologique ou professionnel
Source : Insee, RP 2013

8 - Population de 15 à 64 ans par type d'activité en 2013 (en nombre et %)

	Nombre	Actifs	Actifs ayant un emploi	Chômeurs	Inactifs	Élèves, étudiants et stagiaires non rémunérés	Retraités ou préretraités	Autres inactifs	Part d'emplois salariés parmi les actifs au lieu de travail
EPCI	**11 661**	**72,6**	**62,9**	**9,7**	**27,4**	**7,7**	**12,7**	**7,0**	**83,1**
Normandie	2 096 363	72,5	62,9	9,7	27,5	9,7	9,7	8,1	87,9

Source : Insee, RP 2013

CONDITIONS DE VIE

9 - Chômage (au sens du recensement) des 15-64 ans en 2008 et 2013

	EPCI		Normandie	
	2013	2008	2013	2008
Nombre de chômeurs	**1 129**	1 027	202 862	167 747
Taux de chômage (en %)	**13,3**	11,9	13,3	11,1
- Des hommes	**13,2**	10,8	12,8	10,0
- Des femmes	**13,4**	13,0	13,9	12,3
Part de femmes parmi les chômeurs	**51,4**	55,0	50,3	52,8

Source : Insee, RP 2013

10 - Niveau de vie en 2013

	EPCI	Normandie
Revenus disponibles annuels par unité de consommation (en euros)		
Médiane	**19 701**	19 707
1er décile	**10 701**	11 024
9e décile	**40 637**	33 749
Taux de pauvreté (en %)	**14,4**	13,5

Champ: ménages fiscaux - hors communautés et sans abris
Sources : Insee-DGFiP-Cnaf-Cnav-Ccmsa, Fichier localisé social et fiscal

11 - Logements par catégorie, type et statut d'occupation en 2013

	EPCI		Normandie
	Nombre	%	%
Catégorie de logement			
Résidences principales	**10 598**	28,0	82,9
Résid. second. et logts occasionnels	**26 025**	68,8	9,8
Logements vacants	**1 217**	3,2	7,3
Ensemble	**37 840**	100,0	100,0
Type de logement			
Maisons	**12 301**	32,5	66,7
Appartements	**25 190**	66,6	32,3
Statut d'occupation des résidences principales			
Propriétaire	**5 593**	52,8	58,1
Locataire	**4 635**	43,7	40,3
dont d'un logement HLM	***1 864***	*17,6*	*18,3*
Logé gratuitement	**370**	3,5	1,6
Ensemble	**10 598**	100,0	100,0

Source : Insee, RP 2013

12 - Accès aux équipements en 2013

	EPCI	Normandie
Temps d'accès moyen selon la gamme d'équipements (en mn)		
Gamme de proximité	**3**	5
Gamme intermédiaire	**5**	10
Gamme supérieure	**8**	18

Source : Insee, BPE 2013, distancier Métric

13 - Densité médicale en 2013

	EPCI	Normandie
Nombre de professionnels de santé libéraux pour 100 000 habitants		
Médecins généralistes	**96**	76
Chirurgiens-dentistes	**82**	36
Ophtalmologistes	**7**	6
Infirmiers	**86**	80
Masseurs-kinésithérapeutes	**88**	54
Pharmacies	**45**	30

Sources : Drees, SNIIR-AM 2013; CNAM-TS; Insee, recensement de la population 2011

ÉCONOMIE

14 - Établissements actifs et emplois par secteur d'activité au 31 décembre 2014

Secteur d'activité	Établissements			Emploi salarié			Évolution de l'emploi salarié entre 2009 et 2014	
	EPCI		Normandie	EPCI		Normandie	EPCI	Normandie
	Nombre	%	%	**Nombre**	%	%	**%**	%
Ensemble	**3 622**	100,0	100,0	**8 497**	100,0	100,0	**– 5,2**	– 2,9
Agriculture, sylviculture et pêche	**111**	3,1	9,8	**189**	2,2	1,4	**– 6,0**	+ 19,4
Industrie	**97**	2,7	5,3	**398**	4,7	18,9	**– 12,1**	– 6,4
Construction	**291**	8,0	9,8	**466**	5,5	6,9	**– 21,5**	– 13,2
Commerce, transports, serv.divers	**2 780**	76,8	60,9	**5 549**	65,3	38,2	**+ 0,1**	– 2,8
Adm., enseignement, santé, act soc.	**343**	9,5	14,1	**1 895**	22,3	34,6	**– 7,3**	+ 0,5

Source : Insee, Clap

15 - Répartition de l'emploi salarié par secteur d'activité au 31 décembre 2014

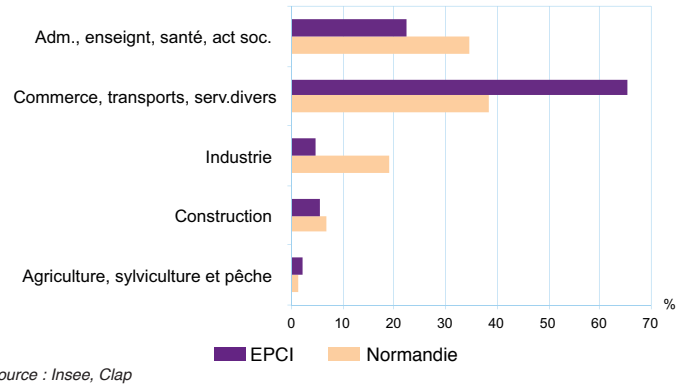

Source : Insee, Clap

16 - Déplacement domicile - travail en 2013

	Actifs résidant dans la zone et travaillant en dehors		Actifs travaillant dans la zone et résidant en dehors	
	Nombre	Part parmi les actifs au lieu de résidence	Nombre	Part parmi les actifs au lieu de travail
EPCI	**1 887**	**24,7**	**5 024**	**46,6**
Normandie	89 874	7,1	83 471	6,6

Source : Insee, RP 2013

17 - Capacité d'accueil des hôtels, campings et autres hébergements collectifs au 1er janvier 2016

	Hôtels	Campings	Autres hébergements collectifs*
	Chambres	Emplacements	Places lits **
EPCI	**2 552**	**2 160**	**2 341**
Normandie	25 691	41 024	21 955

* Résidences de tourisme et hébergements assimilés, villages vacances, maisons familiales, auberges de jeunesse, centres sportifs
**chambres, appartements, dortoirs...
Sources : Insee, DGE, CRT et CDT de Normandie

18 - Les cinq premiers employeurs de l'EPCI au 31 décembre 2014

Raison sociale	Commune	Effectif salarié	Poids dans l'emploi salarié de l'EPCI
HOTELS ET CASINO DE DEAUVILLE	Deauville	430	5,0
COMMUNE DE DEAUVILLE	Deauville	260	3,1
COMMUNE DE TROUVILLE SUR MER	Trouville-sur-Mer	210	2,4
HOTELS ET CASINO DE DEAUVILLE	Deauville	200	2,3
BERDIS	Touques	160	1,8

Source : Insee, Clap

Territoire littoral à la population plutôt aisée

La communauté de communes de Cœur de Nacre est composée de 12 communes. Parmi ses 23 800 habitants, 5 100 résident à Douvres-la-Délivrande, commune la plus peuplée. Entre 2008 et 2013, la population de l'EPCI augmente de 0,6 % par an en moyenne. Cette croissance est due en grande partie aux arrivées de nouveaux habitants et, dans une moindre mesure, à l'excédent des naissances sur les décès.

La moyenne d'âge est plus élevée que la moyenne régionale, avec notamment une part des seniors de trois points supérieure. Parmi les ménages, les couples sans enfant sont sur-représentés. Le niveau de formation des actifs est très élevé. La part de diplômés de l'enseignement supérieur s'élève à 29 %, contre 21 % en moyenne en Normandie. La CC Cœur de Nacre est l'EPCI qui compte le plus de cadres parmi ses actifs (19 % contre 11 % en moyenne régionale). À l'inverse, les ouvriers sont très largement sous-représentés.

Conséquence de cette structure sociale, le niveau de vie médian *(définition)* est parmi les plus élevés de la région, au troisième rang de tous les EPCI. Le chômage est plus faible que dans l'ensemble de la région. Par ailleurs, la part des habitants vivant sous le seuil de pauvreté (9 %) est l'une des plus basses des EPCI normands. Les ménages sont plus souvent qu'ailleurs propriétaires de leur logement. Dans ce territoire en grande partie littoral, plus d'un tiers des logements sont des résidences secondaires. L'accès aux équipements est très rapide, du fait notamment de la proximité de l'agglomération caennaise.

Le tourisme est très développé sur la côte. La communauté de communes propose 2 300 lits aux touristes, tous modes d'hébergement confondus. Les emplois sont ainsi principalement tournés vers le commerce et les services marchands (45 % des emplois contre 38 % en moyenne régionale). La construction est également bien présente. Les navettes domicile-travail sont nombreuses dans les deux sens. Deux tiers des actifs occupés résidant dans l'EPCI en sortent pour aller au travail et près de la moitié des emplois locaux sont occupés par des personnes habitant hors de Cœur de Nacre.

1 - Les communes de l'EPCI

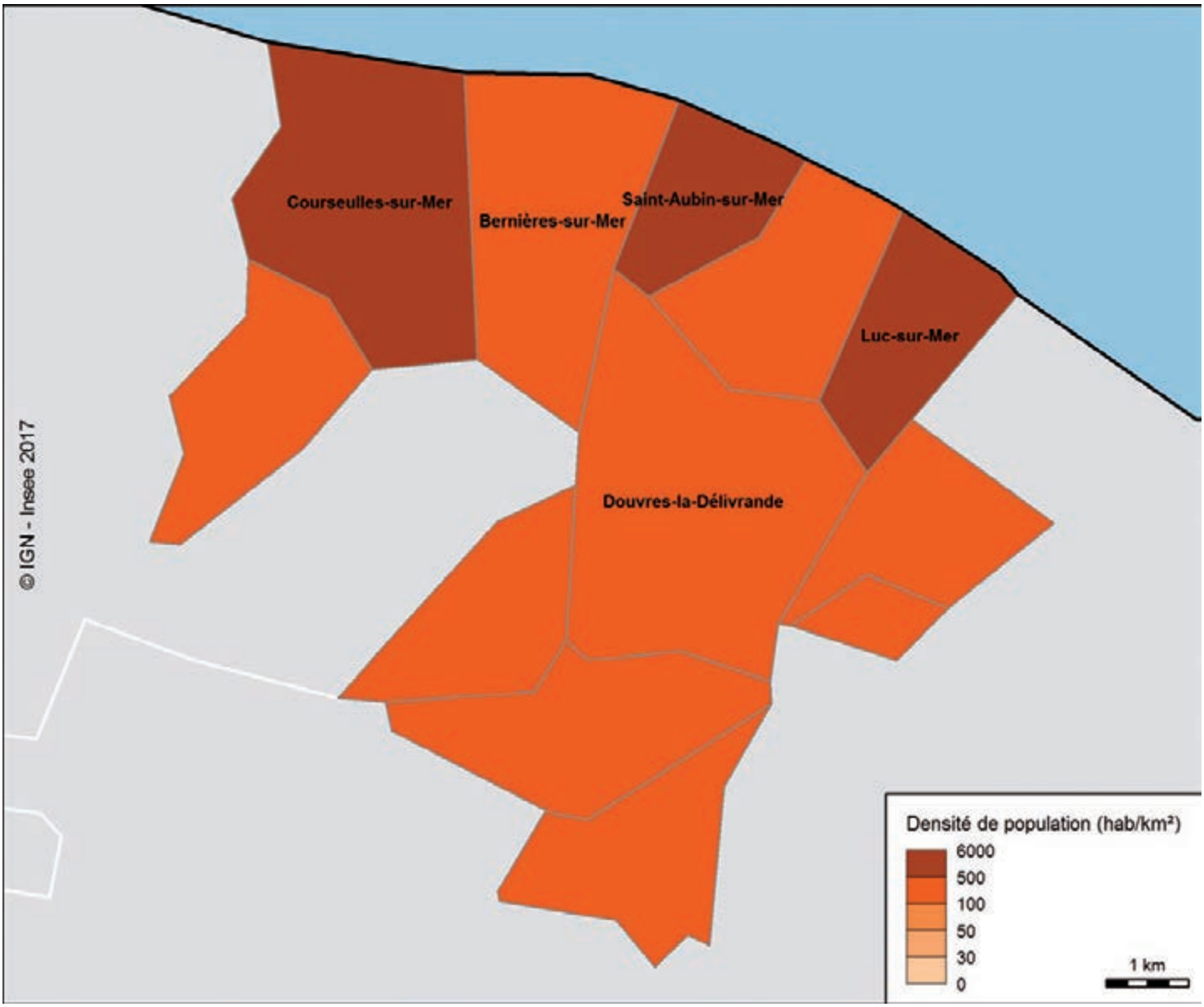

Source : Insee, RP 2013

POPULATION

2 - Population de l'EPCI et de ses plus grandes communes

	Nombre de communes au 1er janvier 2017	Population 2013	Variation annuelle moyenne 2008-2013 (en %)			Superficie (en km²)	Densité de population (hab./km²)
			Globale	*Due au solde naturel*	*Due au solde des entrées - sorties*		
Normandie	2 745	3 328 364	+ 0,2	*+ 0,3*	*– 0,1*	29 906,7	111
EPCI	**12**	**23 848**	**+ 0,6**	***+ 0,2***	***+ 0,4***	**60,6**	**394**
Douvres-la-Délivrande		5 131	+ 1,0	*+ 0,3*	*+ 0,6*	10,7	480
Courseulles-sur-Mer		4 221	+ 0,2	*– 0,7*	*+ 0,9*	7,9	534
Luc-sur-Mer		3 149	– 0,1	*+ 0,0*	*– 0,1*	3,6	875
Bernières-sur-Mer		2 358	– 0,1	*+ 0,4*	*– 0,5*	7,7	306
Saint-Aubin-sur-Mer		2 266	+ 3,1	*+ 0,6*	*+ 2,5*	3,0	755

Source : Insee, RP 2013

3 - Population par sexe et âge en 2013 (en %)

Tranches d'âge	EPCI		
	Hommes	Femmes	**Ensemble**
Moins de 20 ans	24,8	21,8	**23,2**
20 à 64 ans	56,0	54,7	**55,3**
65 ans ou plus	19,3	23,5	**21,5**
Ensemble	100,0	100,0	**100,0**
	Normandie		
	Hommes	Femmes	Ensemble
Moins de 20 ans	26,2	23,4	24,7
20 à 64 ans	58,0	55,7	56,8
65 ans ou plus	15,8	21,0	18,5
Ensemble	100,0	100,0	100,0

Source : Insee, RP 2013

4 - Répartition de la population par sexe et tranche d'âge quinquennal en 2013 (en %)

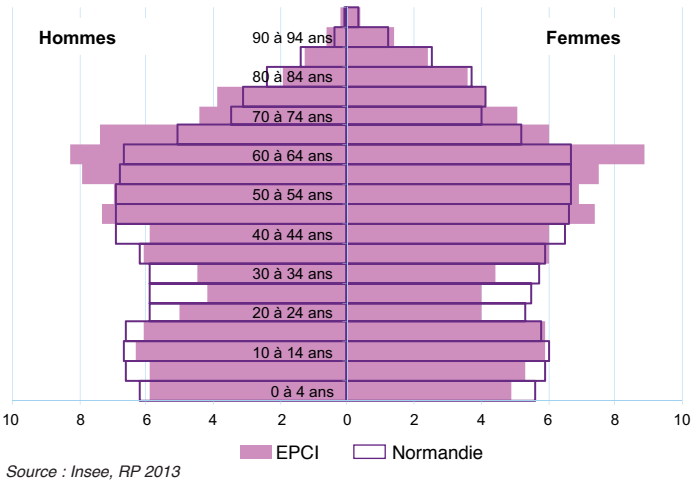

Source : Insee, RP 2013

5 - Ménages et familles selon leur composition en 2013

	EPCI Nombre	EPCI %	Normandie %
Ensemble	**10 355**	100,0	100,0
Ménages d'une personne	3 170	30,6	33,6
Ménages sans famille	175	1,7	2,1
Couples sans enfant	3 406	32,9	28,9
Familles monoparentales	811	7,8	8,4
Couples avec enfants	2 796	27,0	27,1
Familles nombreuses (nombre et part parmi les familles)	*540*	*7,7*	*9,2*

Note de lecture : parmi les familles normandes, 9,2 % ont 3 enfants ou plus de moins de 25 ans
Source : Insee, RP 2013

6 - Population active de 15 ans à 64 ans par catégorie socioprofessionnelle en 2013

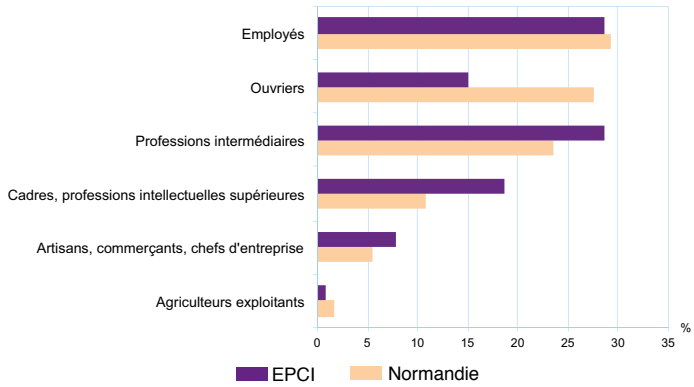

Source : Insee, RP 2013

7 - Diplôme le plus élevé de la population non scolarisée de 15 ans ou plus en 2013

	EPCI	Normandie
	%	%
Aucun diplôme*	**27,8**	36,4
CAP ou BEP	**26,4**	27,4
Baccalauréat **	**16,7**	15,4
Diplôme de l'enseignement supérieur	**29,1**	20,8

*ou au plus BEPC, brevet des collèges, DNB (diplôme national du brevet)
**général, technologique ou professionnel
Source : Insee, RP 2013

8 - Population de 15 à 64 ans par type d'activité en 2013 (en nombre et %)

	Nombre	Actifs	Actifs ayant un emploi	Chômeurs	Inactifs	Élèves, étudiants et stagiaires non rémunérés	Retraités ou préretraités	Autres inactifs	Part d'emplois salariés parmi les actifs au lieu de travail
EPCI	**14 652**	**71,5**	**63,7**	**7,8**	**28,5**	**10,5**	**12,5**	**5,5**	**81,5**
Normandie	2 096 363	72,5	62,9	9,7	27,5	9,7	9,7	8,1	87,9

Source : Insee, RP 2013

CONDITIONS DE VIE

9 - Chômage (au sens du recensement) des 15-64 ans en 2008 et 2013

	EPCI		Normandie	
	2013	2008	2013	2008
Nombre de chômeurs	**1 137**	914	202 862	167 747
Taux de chômage (en %)	**10,9**	8,7	13,3	11,1
- Des hommes	**11,0**	8,4	12,8	10,0
- Des femmes	**10,7**	8,9	13,9	12,3
Part de femmes parmi les chômeurs	**49,6**	50,5	50,3	52,8

Source : Insee, RP 2013

10 - Niveau de vie en 2013

	EPCI	Normandie
Revenus disponibles annuels par unité de consommation (en euros)		
Médiane	**22 318**	19 707
1er décile	**12 629**	11 024
9e décile	**38 739**	33 749
Taux de pauvreté (en %)	**8,7**	13,5

Champ: ménages fiscaux - hors communautés et sans abris
Sources : Insee-DGFiP-Cnaf-Cnav-Ccmsa, Fichier localisé social et fiscal

11 - Logements par catégorie, type et statut d'occupation en 2013

	EPCI		Normandie
	Nombre	%	%
Catégorie de logement			
Résidences principales	**10 356**	60,4	82,9
Résid. second. et logts occasionnels	**5 810**	33,9	9,8
Logements vacants	**982**	5,7	7,3
Ensemble	**17 148**	100,0	100,0
Type de logement			
Maisons	**10 983**	64,0	66,7
Appartements	**6 105**	35,6	32,3
Statut d'occupation des résidences principales			
Propriétaire	**6 938**	67,0	58,1
Locataire	**3 190**	30,8	40,3
dont d'un logement HLM	***862***	*8,3*	*18,3*
Logé gratuitement	**227**	2,2	1,6
Ensemble	**10 355**	100,0	100,0

Source : Insee, RP 2013

12 - Accès aux équipements en 2013

	EPCI	Normandie
Temps d'accès moyen selon la gamme d'équipements (en mn)		
Gamme de proximité	**3**	5
Gamme intermédiaire	**6**	10
Gamme supérieure	**11**	18

Source : Insee, BPE 2013, distancier Métric

13 - Densité médicale en 2013

	EPCI	Normandie
Nombre de professionnels de santé libéraux pour 100 000 habitants		
Médecins généralistes	**93**	76
Chirurgiens-dentistes	**40**	36
Ophtalmologistes	**0**	6
Infirmiers	**106**	80
Masseurs-kinésithérapeutes	**66**	54
Pharmacies	**30**	30

Sources : Drees, SNIIR-AM 2013; CNAM-TS; Insee, recensement de la population 2011

ÉCONOMIE

14 - Établissements actifs et emplois par secteur d'activité au 31 décembre 2014

Secteur d'activité	Établissements			Emploi salarié			Évolution de l'emploi salarié entre 2009 et 2014	
	EPCI		Normandie	EPCI		Normandie	EPCI	Normandie
	Nombre	%	%	**Nombre**	%	%	**%**	%
Ensemble	**2 168**	100,0	100,0	**4 391**	100,0	100,0	**+ 3,4**	– 2,9
Agriculture, sylviculture et pêche	**97**	4,5	9,8	**58**	1,3	1,4	**+ 1,8**	+ 19,4
Industrie	**104**	4,8	5,3	**522**	11,9	18,9	**– 10,0**	– 6,4
Construction	**224**	10,3	9,8	**520**	11,8	6,9	**– 9,4**	– 13,2
Commerce, transports, serv.divers	**1 470**	67,8	60,9	**1 971**	44,9	38,2	**+ 10,9**	– 2,8
Adm., enseignement, santé, act soc.	**273**	12,6	14,1	**1 320**	30,1	34,6	**+ 8,7**	+ 0,5

Source : Insee, Clap

15 - Répartition de l'emploi salarié par secteur d'activité au 31 décembre 2014

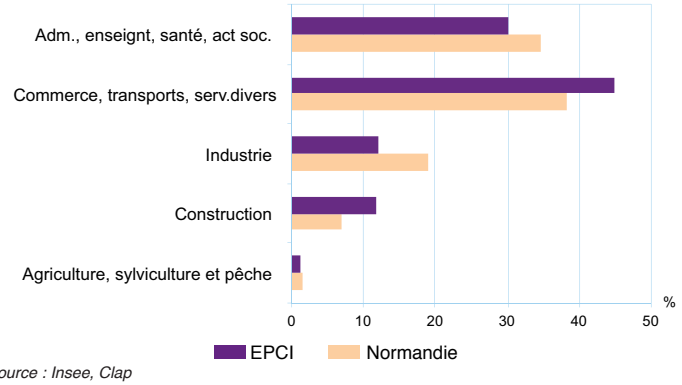

Source : Insee, Clap

16 - Déplacement domicile - travail en 2013

	Actifs résidant dans la zone et travaillant en dehors		Actifs travaillant dans la zone et résidant en dehors	
	Nombre	Part parmi les actifs au lieu de résidence	Nombre	Part parmi les actifs au lieu de travail
EPCI	**6 391**	**67,5**	**2 433**	**44,1**
Normandie	89 874	7,1	83 471	6,6

Source : Insee, RP 2013

17 - Capacité d'accueil des hôtels, campings et autres hébergements collectifs au 1er janvier 2016

	Hôtels	Campings	Autres hébergements collectifs*
	Chambres	Emplacements	Places lits **
EPCI	**243**	**1 499**	**541**
Normandie	25 691	41 024	21 955

* Résidences de tourisme et hébergements assimilés, villages vacances, maisons familiales, auberges de jeunesse, centres sportifs
**chambres, appartements, dortoirs...
Sources : Insee, DGE, CRT et CDT de Normandie

18 - Les cinq premiers employeurs de l'EPCI au 31 décembre 2014

Raison sociale	Commune	Effectif salarié	Poids dans l'emploi salarié de l'EPCI
AGENCE CONTINENTALE DE SECURITE	Douvres-la-Délivrande	240	5,4
SUPER U	Douvres-la-Délivrande	140	3,0
SA BATIMETAL	Douvres-la-Délivrande	130	3,0
COMMUNAUTE DE COMMUNES D'ORIVAL	Reviers	110	2,4
CARREFOUR MARKET	Courseulles-sur-Mer	110	2,3

Source : Insee, Clap

Un territoire qui attire les résidents et les travailleurs

La communauté de communes de Bayeux Intercom rassemble 36 communes et 30 000 habitants, dont près de la moitié sont des Bayeusains (13 900). La deuxième plus grosse commune, Saint-Vigor-le-Grand, ne compte que 2 200 habitants. Entre 2008 et 2013, la population de Bayeux Intercom augmente de 0,8 % par an en moyenne, en quasi totalité grâce à l'excédent migratoire (plus de nouveaux habitants).

Légèrement plus âgée que dans la région, la population est constituée d'une part un peu plus importante de personnes seules et de couples sans enfant. Les retraités sont légèrement sur-représentés et le niveau moyen de qualification est assez élevé. Les habitants ont un niveau de vie un peu plus confortable que l'ensemble des Normands ; comparativement à la région, le revenu disponible médian *(définition)* est très légèrement supérieur (de 250 euros par an) et la part d'habitants vivant sous le seuil de pauvreté est moins importante (12 % contre 13,5 %).

Le territoire concentre de nombreuses activités, surtout dans le commerce et les services marchands (41 % des emplois). Il se distingue par une capacité d'accueil touristique relativement importante, concentrée à Bayeux et sur le littoral. L'emploi salarié ne diminue que de 1 % entre 2009 et 2014, contre 4 % pour l'ensemble du Calvados. Le chômage est inférieur au niveau régional. Les navettes domicile-travail des actifs en emploi sont nombreuses dans les deux sens, mais le nombre d'actifs occupés qui entrent dans le territoire pour travailler est supérieur au nombre d'actifs sortants.

1 - Les communes de l'EPCI

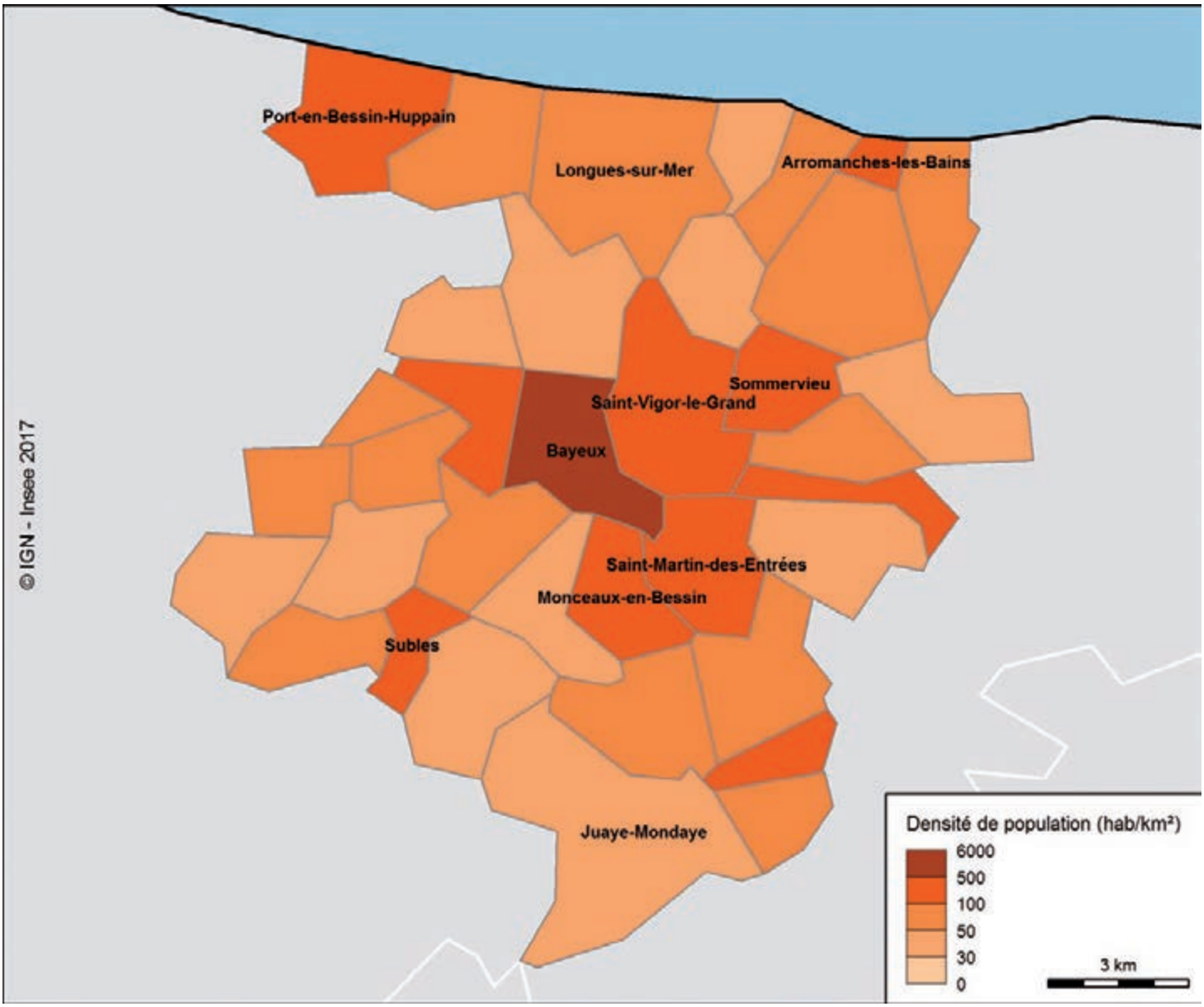

Source : Insee, RP 2013

POPULATION

2 - Population de l'EPCI et de ses plus grandes communes

	Nombre de communes au 1er janvier 2017	Population 2013	Variation annuelle moyenne 2008-2013 (en %)			Superficie (en km²)	Densité de population (hab./km²)
			Globale	*Due au solde naturel*	*Due au solde des entrées - sorties*		
Normandie	2 745	3 328 364	+ 0,2	*+ 0,3*	*– 0,1*	29 906,7	111
EPCI	**36**	**30 074**	**+ 0,8**	***+ 0,1***	***+ 0,7***	**199,0**	**151**
Bayeux		13 888	+ 0,6	*– 0,1*	*+ 0,7*	7,1	1 956
Saint-Vigor-le-Grand		2 212	+ 1,8	*– 0,9*	*+ 2,7*	9,7	228
Port-en-Bessin-Huppain		1 995	– 0,8	*– 0,1*	*– 0,8*	7,6	263
Sommervieu		1 027	– 0,2	*+ 0,9*	*– 1,1*	4,3	239
Juaye-Mondaye		671	– 0,4	*+ 0,2*	*– 0,7*	16,1	42

Source : Insee, RP 2013

3 - Population par sexe et âge en 2013 (en %)

Tranches d'âge	EPCI		
	Hommes	Femmes	**Ensemble**
Moins de 20 ans	25,0	21,2	**23,0**
20 à 64 ans	57,1	54,3	**55,6**
65 ans ou plus	18,0	24,5	**21,4**
Ensemble	100,0	100,0	**100,0**
	Normandie		
	Hommes	Femmes	Ensemble
Moins de 20 ans	26,2	23,4	24,7
20 à 64 ans	58,0	55,7	56,8
65 ans ou plus	15,8	21,0	18,5
Ensemble	100,0	100,0	100,0

Source : Insee, RP 2013

4 - Répartition de la population par sexe et tranche d'âge quinquennal en 2013 (en %)

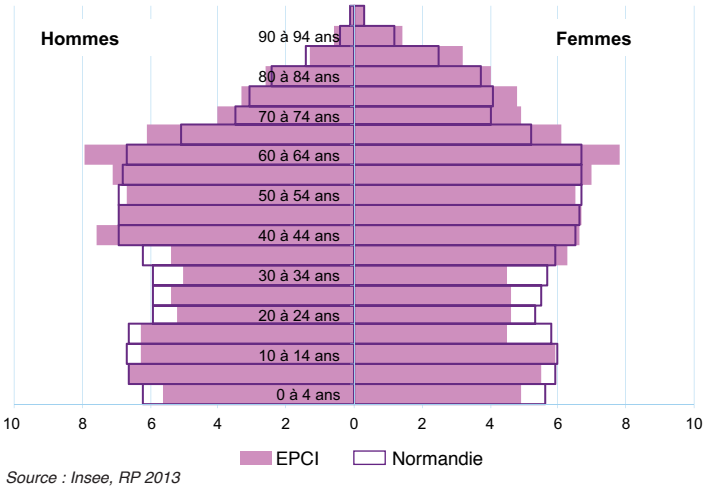

Source : Insee, RP 2013

5 - Ménages et familles selon leur composition en 2013

	EPCI Nombre	EPCI %	Normandie %
Ensemble	**13 358**	100,0	100,0
Ménages d'une personne	4 551	34,1	33,6
Ménages sans famille	245	1,8	2,1
Couples sans enfant	4 037	30,2	28,9
Familles monoparentales	1 162	8,7	8,4
Couples avec enfants	3 363	25,2	27,1
Familles nombreuses (nombre et part parmi les familles)	*731*	*8,5*	*9,2*

Note de lecture : parmi les familles normandes, 9,2 % ont 3 enfants ou plus de moins de 25 ans
Source : Insee, RP 2013

6 - Population active de 15 ans à 64 ans par catégorie socioprofessionnelle en 2013

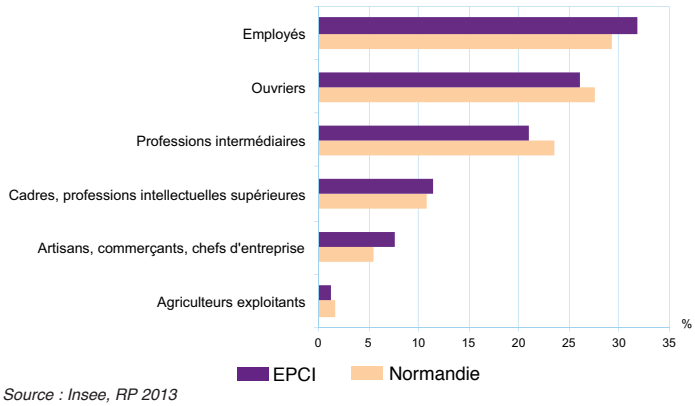

Source : Insee, RP 2013

7 - Diplôme le plus élevé de la population non scolarisée de 15 ans ou plus en 2013

	EPCI	Normandie
	%	%
Aucun diplôme*	**38,0**	36,4
CAP ou BEP	**25,9**	27,4
Baccalauréat **	**14,7**	15,4
Diplôme de l'enseignement supérieur	**21,3**	20,8

*ou au plus BEPC, brevet des collèges, DNB (diplôme national du brevet)
**général, technologique ou professionnel
Source : Insee, RP 2013

8 - Population de 15 à 64 ans par type d'activité en 2013 (en nombre et %)

	Nombre	Actifs	Actifs ayant un emploi	Chômeurs	Inactifs	Élèves, étudiants et stagiaires non rémunérés	Retraités ou préretraités	Autres inactifs	Part d'emplois salariés parmi les actifs au lieu de travail
EPCI	**18 438**	**72,5**	**63,4**	**9,1**	**27,5**	**8,2**	**12,1**	**7,3**	**86,9**
Normandie	2 096 363	72,5	62,9	9,7	27,5	9,7	9,7	8,1	87,9

Source : Insee, RP 2013

CONDITIONS DE VIE

9 - Chômage (au sens du recensement) des 15-64 ans en 2008 et 2013

	EPCI		Normandie	
	2013	2008	2013	2008
Nombre de chômeurs	**1 677**	1 540	202 862	167 747
Taux de chômage (en %)	**12,6**	11,7	13,3	11,1
- Des hommes	**11,9**	10,2	12,8	10,0
- Des femmes	**13,2**	13,3	13,9	12,3
Part de femmes parmi les chômeurs	**51,6**	54,7	50,3	52,8

Source : Insee, RP 2013

10 - Niveau de vie en 2013

	EPCI	Normandie
Revenus disponibles annuels par unité de consommation (en euros)		
Médiane	**19 948**	19 707
1er décile	**11 387**	11 024
9e décile	**34 885**	33 749
Taux de pauvreté (en %)	**12,0**	13,5

Champ: ménages fiscaux - hors communautés et sans abris
Sources : Insee-DGFiP-Cnaf-Cnav-Ccmsa, Fichier localisé social et fiscal

11 - Logements par catégorie, type et statut d'occupation en 2013

	EPCI		Normandie
	Nombre	%	%
Catégorie de logement			
Résidences principales	**13 338**	84,2	82,9
Résid. second. et logts occasionnels	**1 380**	8,7	9,8
Logements vacants	**1 117**	7,1	7,3
Ensemble	**15 835**	100,0	100,0
Type de logement			
Maisons	**10 671**	67,4	66,7
Appartements	**4 975**	31,4	32,3
Statut d'occupation des résidences principales			
Propriétaire	**7 673**	57,5	58,1
Locataire	**5 474**	41,0	40,3
dont d'un logement HLM	***2 510***	*18,8*	*18,3*
Logé gratuitement	**193**	1,4	1,6
Ensemble	**13 340**	100,0	100,0

Source : Insee, RP 2013

12 - Accès aux équipements en 2013

	EPCI	Normandie
Temps d'accès moyen selon la gamme d'équipements (en mn)		
Gamme de proximité	**5**	5
Gamme intermédiaire	**8**	10
Gamme supérieure	**5**	18

Source : Insee, BPE 2013, distancier Métric

13 - Densité médicale en 2013

	EPCI	Normandie
Nombre de professionnels de santé libéraux pour 100 000 habitants		
Médecins généralistes	**81**	76
Chirurgiens-dentistes	**59**	36
Ophtalmologistes	**12**	6
Infirmiers	**59**	80
Masseurs-kinésithérapeutes	**75**	54
Pharmacies	**34**	30

Sources : Drees, SNIIR-AM 2013; CNAM-TS; Insee, recensement de la population 2011

ÉCONOMIE

14 - Établissements actifs et emplois par secteur d'activité au 31 décembre 2014

Secteur d'activité	Établissements			Emploi salarié			Évolution de l'emploi salarié entre 2009 et 2014	
	EPCI		Normandie	EPCI		Normandie	EPCI	Normandie
	Nombre	%	%	**Nombre**	%	%	**%**	%
Ensemble	**2 950**	100,0	100,0	**9 959**	100,0	100,0	**– 1,2**	– 2,9
Agriculture, sylviculture et pêche	**256**	8,7	9,8	**189**	1,9	1,4	**+ 18,1**	+ 19,4
Industrie	**127**	4,3	5,3	**1 525**	15,3	18,9	**– 2,2**	– 6,4
Construction	**219**	7,4	9,8	**419**	4,2	6,9	**– 27,1**	– 13,2
Commerce, transports, serv.divers	**1 939**	65,7	60,9	**4 053**	40,7	38,2	**– 2,1**	– 2,8
Adm., enseignement, santé, act soc.	**409**	13,9	14,1	**3 773**	37,9	34,6	**+ 2,6**	+ 0,5

Source : Insee, Clap

15 - Répartition de l'emploi salarié par secteur d'activité au 31 décembre 2014

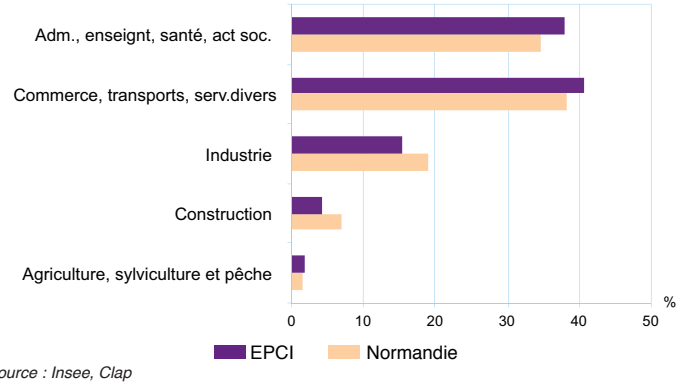

Source : Insee, Clap

16 - Déplacement domicile - travail en 2013

	Actifs résidant dans la zone et travaillant en dehors		Actifs travaillant dans la zone et résidant en dehors	
	Nombre	Part parmi les actifs au lieu de résidence	Nombre	Part parmi les actifs au lieu de travail
EPCI	**4 750**	**40,3**	**5 845**	**45,4**
Normandie	89 874	7,1	83 471	6,6

Source : Insee, RP 2013

17 - Capacité d'accueil des hôtels, campings et autres hébergements collectifs au 1er janvier 2016

	Hôtels	Campings	Autres hébergements collectifs*
	Chambres	Emplacements	Places lits **
EPCI	**955**	**816**	**639**
Normandie	25 691	41 024	21 955

* Résidences de tourisme et hébergements assimilés, villages vacances, maisons familiales, auberges de jeunesse, centres sportifs
**chambres, appartements, dortoirs...
Sources : Insee, DGE, CRT et CDT de Normandie

18 - Les cinq premiers employeurs de l'EPCI au 31 décembre 2014

Raison sociale	Commune	Effectif salarié	Poids dans l'emploi salarié de l'EPCI
CREDIT LYONNAIS	Bayeux	220	2,2
COMMUNAUTE DE COMMUNES BAYEUX INTERCOM	Bayeux	170	1,7
PRODIS BOISSONS	Bayeux	130	1,3
LES COMPAGNONS FIT	Bayeux	120	1,1
CARREFOUR	Bayeux	110	1,1

Source : Insee, Clap

Un territoire rural aux conditions de vie agréables

La communauté de communes de Cambremer est composée de 22 communes. Ce territoire rural abrite 5 700 habitants, dont 1 100 à Cambremer, la commune la plus peuplée. De 2008 à 2013, la population de l'EPCI augmente de 0,8 % par an en moyenne. Cette croissance est due en grande partie aux arrivées de nouveaux habitants, mais aussi, dans une moindre mesure, aux naissances plus nombreuses que les décès.

La structure par âge de la population est similaire à celle du Calvados et de la Normandie dans son ensemble. En revanche, la communauté de communes de Cambremer se distingue par une faible proportion de personnes vivant seules et une part importante de couples, avec ou sans enfant.

Le niveau de vie médian *(définition)* est légèrement supérieur à celui de la région (de 400 euros par an) et le taux de chômage est parmi les plus bas de la Normandie (7,9 %). Les actifs de ce territoire étant mobiles, deux tiers d'entre eux en sortent pour aller travailler. Le parc de logement, comme dans toute zone rurale, est constitué quasi-exclusivement de maisons. Il comprend une part importante de résidences secondaires (23 % contre 10 % en moyenne en Normandie). Trois ménages sur quatre sont propriétaires de leur logement, proportion très supérieure à celle de la région.

Un quart des 720 salariés travaillant dans la communauté de communes de Cambremer sont des salariés agricoles et 20 % sont dans le secteur de la construction, soit les plus fortes proportions observées pour ces deux secteurs dans un EPCI de la région.

1 - Les communes de l'EPCI

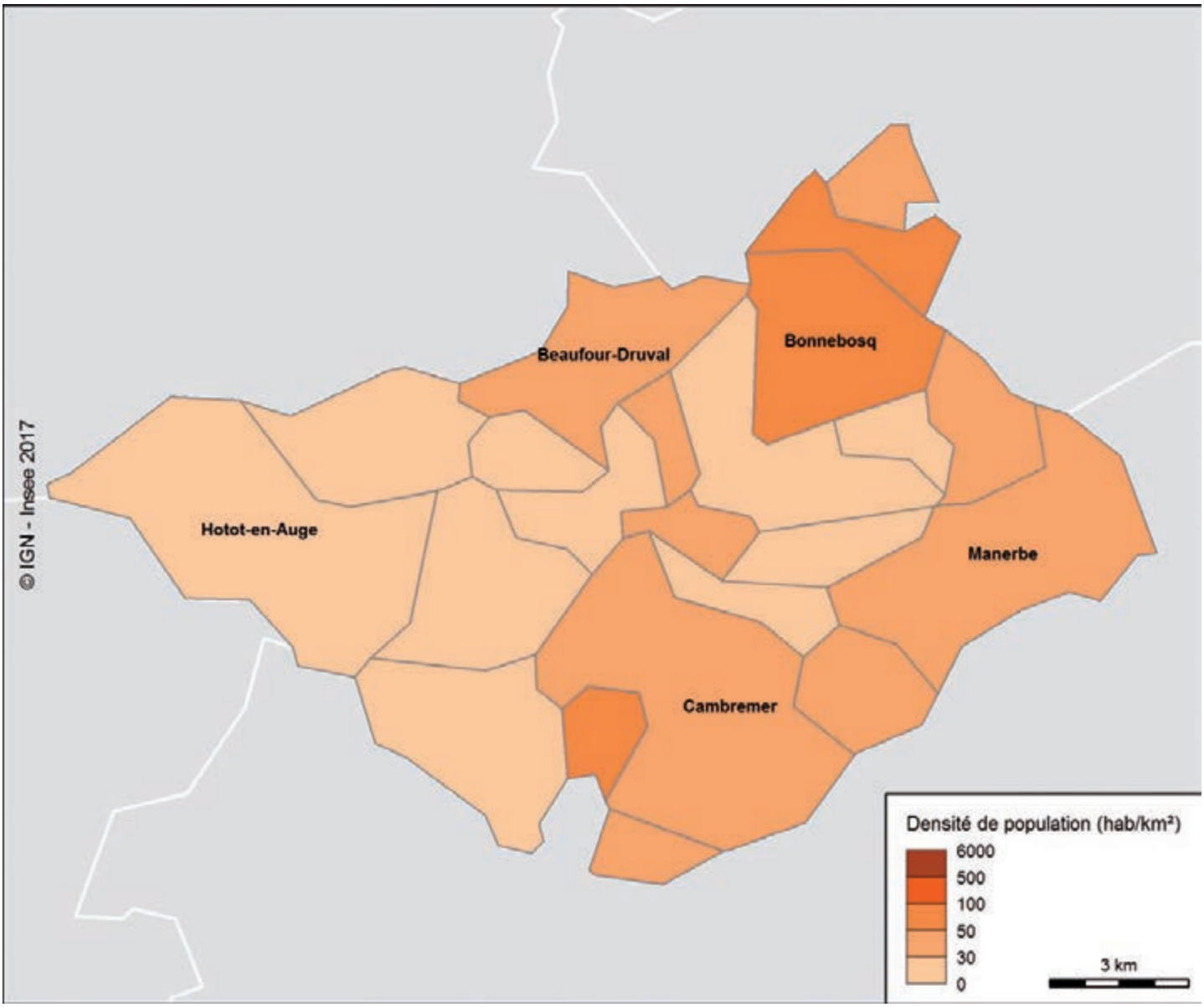

Source : Insee, RP 2013

POPULATION

2 - Population de l'EPCI et de ses plus grandes communes

	Nombre de communes au 1er janvier 2017	Population 2013	Variation annuelle moyenne 2008-2013 (en %)			Superficie (en km²)	Densité de population (hab./km²)
			Globale	*Due au solde naturel*	*Due au solde des entrées - sorties*		
Normandie	2 745	3 328 364	+ 0,2	*+ 0,3*	*– 0,1*	29 906,7	111
EPCI	**22**	**5 696**	**+ 0,8**	***+ 0,2***	***+ 0,6***	**184,6**	**31**
Cambremer		1 146	+ 0,9	*– 0,5*	*+ 1,4*	23,6	49
Bonnebosq		705	– 0,1	*+ 0,0*	*– 0,1*	12,2	58
Manerbe		551	+ 2,9	*+ 0,4*	*+ 2,5*	18,3	30
Beaufour-Druval		421	– 0,5	*+ 0,1*	*– 0,6*	11,3	37
Hotot-en-Auge		309	+ 0,6	*0,0*	*+ 0,6*	24,1	13

Source : Insee, RP 2013

3 - Population par sexe et âge en 2013 (en %)

Tranches d'âge	EPCI		
	Hommes	Femmes	**Ensemble**
Moins de 20 ans	24,8	24,0	**24,4**
20 à 64 ans	57,3	56,0	**56,6**
65 ans ou plus	17,8	20,2	**19,0**
Ensemble	100,0	100,0	**100,0**
	Normandie		
	Hommes	Femmes	Ensemble
Moins de 20 ans	26,2	23,4	24,7
20 à 64 ans	58,0	55,7	56,8
65 ans ou plus	15,8	21,0	18,5
Ensemble	100,0	100,0	100,0

Source : Insee, RP 2013

4 - Répartition de la population par sexe et tranche d'âge quinquennal en 2013 (en %)

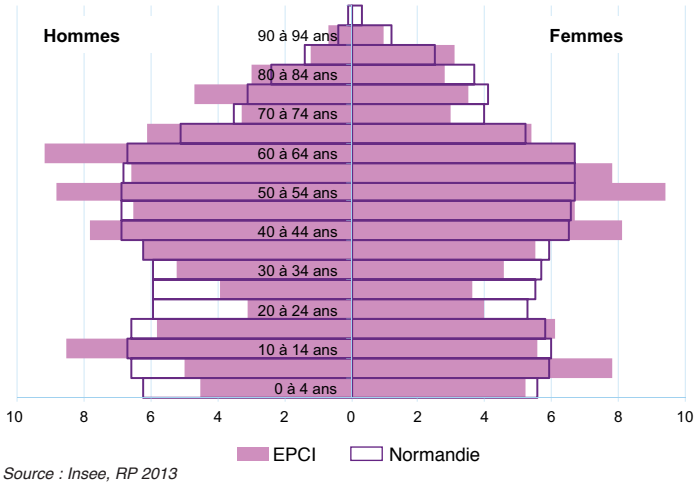

Source : Insee, RP 2013

5 - Ménages et familles selon leur composition en 2013

	EPCI Nombre	EPCI %	Normandie %
Ensemble	**2 322**	100,0	100,0
Ménages d'une personne	554	23,9	33,6
Ménages sans famille	76	3,3	2,1
Couples sans enfant	813	35,0	28,9
Familles monoparentales	115	5,0	8,4
Couples avec enfants	764	32,9	27,1
Familles nombreuses (nombre et part parmi les familles)	*146*	*8,6*	*9,2*

Note de lecture : parmi les familles normandes, 9,2 % ont 3 enfants ou plus de moins de 25 ans
Source : Insee, RP 2013

6 - Population active de 15 ans à 64 ans par catégorie socioprofessionnelle en 2013

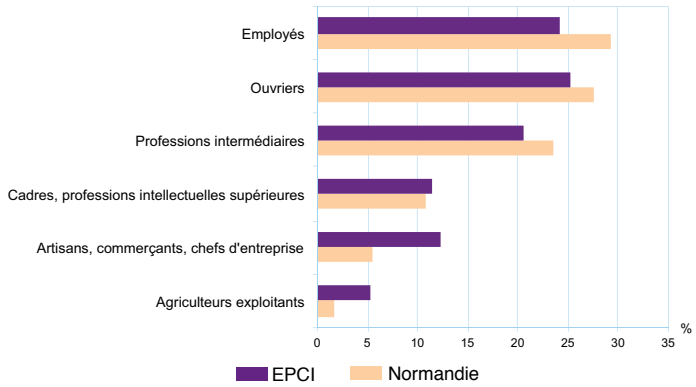

Source : Insee, RP 2013

7 - Diplôme le plus élevé de la population non scolarisée de 15 ans ou plus en 2013

	EPCI	Normandie
	%	%
Aucun diplôme*	**32,6**	36,4
CAP ou BEP	**26,6**	27,4
Baccalauréat **	**18,1**	15,4
Diplôme de l'enseignement supérieur	**22,7**	20,8

*ou au plus BEPC, brevet des collèges, DNB (diplôme national du brevet)
**général, technologique ou professionnel
Source : Insee, RP 2013

8 - Population de 15 à 64 ans par type d'activité en 2013 (en nombre et %)

	Nombre	Actifs	Actifs ayant un emploi	Chômeurs	Inactifs	Élèves, étudiants et stagiaires non rémunérés	Retraités ou préretraités	Autres inactifs	Part d'emplois salariés parmi les actifs au lieu de travail
EPCI	**3 535**	**76,1**	**70,1**	**6,0**	**23,9**	**7,8**	**10,3**	**5,7**	**64,8**
Normandie	2 096 363	72,5	62,9	9,7	27,5	9,7	9,7	8,1	87,9

Source : Insee, RP 2013

CONDITIONS DE VIE

9 - Chômage (au sens du recensement) des 15-64 ans en 2008 et 2013

	EPCI		Normandie	
	2013	2008	2013	2008
Nombre de chômeurs	**213**	214	202 862	167 747
Taux de chômage (en %)	**7,9**	8,2	13,3	11,1
- Des hommes	**7,4**	6,5	12,8	10,0
- Des femmes	**8,5**	10,1	13,9	12,3
Part de femmes parmi les chômeurs	**50,7**	57,0	50,3	52,8

Source : Insee, RP 2013

10 - Niveau de vie en 2013

	EPCI	Normandie
Revenus disponibles annuels par unité de consommation (en euros)		
Médiane	**20 127**	19 707
1er décile	**11 242**	11 024
9e décile	**35 137**	33 749
Taux de pauvreté (en %)	**12,7**	13,5

Champ: ménages fiscaux - hors communautés et sans abris
Sources : Insee-DGFiP-Cnaf-Cnav-Ccmsa, Fichier localisé social et fiscal

11 - Logements par catégorie, type et statut d'occupation en 2013

	EPCI		Normandie
	Nombre	%	%
Catégorie de logement			
Résidences principales	**2 339**	70,6	82,9
Résid. second. et logts occasionnels	**765**	23,1	9,8
Logements vacants	**211**	6,4	7,3
Ensemble	**3 315**	100,0	100,0
Type de logement			
Maisons	**3 195**	96,4	66,7
Appartements	**105**	3,2	32,3
Statut d'occupation des résidences principales			
Propriétaire	**1 787**	76,4	58,1
Locataire	**444**	19,0	40,3
dont d'un logement HLM	***39***	*1,7*	*18,3*
Logé gratuitement	**109**	4,7	1,6
Ensemble	**2 340**	100,0	100,0

Source : Insee, RP 2013

12 - Accès aux équipements en 2013

	EPCI	Normandie
Temps d'accès moyen selon la gamme d'équipements (en mn)		
Gamme de proximité	**5**	5
Gamme intermédiaire	**11**	10
Gamme supérieure	**10**	18

Source : Insee, BPE 2013, distancier Métric

13 - Densité médicale en 2013

	EPCI	Normandie
Nombre de professionnels de santé libéraux pour 100 000 habitants		
Médecins généralistes	**34**	76
Chirurgiens-dentistes	**17**	36
Ophtalmologistes	**0**	6
Infirmiers	**53**	80
Masseurs-kinésithérapeutes	**69**	54
Pharmacies	**34**	30

Sources : Drees, SNIIR-AM 2013; CNAM-TS; Insee, recensement de la population 2011

ÉCONOMIE

14 - Établissements actifs et emplois par secteur d'activité au 31 décembre 2014

Secteur d'activité	Établissements			Emploi salarié			Évolution de l'emploi salarié entre 2009 et 2014	
	EPCI		Normandie	EPCI		Normandie	EPCI	Normandie
	Nombre	%	%	**Nombre**	%	%	**%**	%
Ensemble	**753**	100,0	100,0	**720**	100,0	100,0	**– 1,8**	– 2,9
Agriculture, sylviculture et pêche	**214**	28,4	9,8	**190**	26,4	1,4	**+ 47,3**	+ 19,4
Industrie	**34**	4,5	5,3	**30**	4,2	18,9	**– 38,8**	– 6,4
Construction	**95**	12,6	9,8	**138**	19,2	6,9	**– 11,5**	– 13,2
Commerce, transports, serv.divers	**347**	46,1	60,9	**200**	27,8	38,2	**– 8,7**	– 2,8
Adm., enseignement, santé, act soc.	**63**	8,4	14,1	**162**	22,5	34,6	**– 11,1**	+ 0,5

Source : Insee, Clap

15 - Répartition de l'emploi salarié par secteur d'activité au 31 décembre 2014

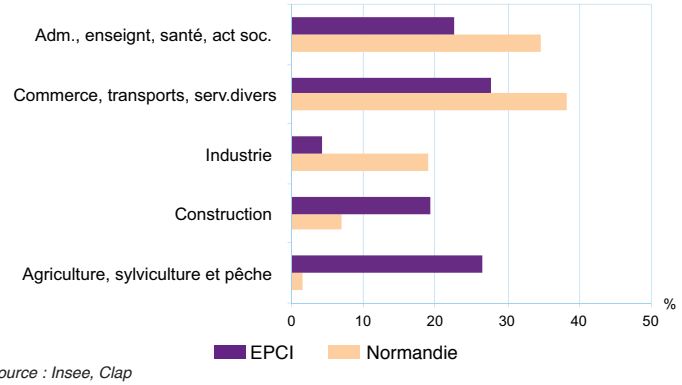

Source : Insee, Clap

16 - Déplacement domicile - travail en 2013

	Actifs résidant dans la zone et travaillant en dehors		Actifs travaillant dans la zone et résidant en dehors	
	Nombre	Part parmi les actifs au lieu de résidence	Nombre	Part parmi les actifs au lieu de travail
EPCI	**1 664**	**64,8**	**438**	**32,7**
Normandie	89 874	7,1	83 471	6,6

Source : Insee, RP 2013

17 - Capacité d'accueil des hôtels, campings et autres hébergements collectifs au 1er janvier 2016

	Hôtels	Campings	Autres hébergements collectifs*
	Chambres	Emplacements	Places lits **
EPCI	**0**	**0**	**0**
Normandie	25 691	41 024	21 955

* Résidences de tourisme et hébergements assimilés, villages vacances, maisons familiales, auberges de jeunesse, centres sportifs
**chambres, appartements, dortoirs...
Sources : Insee, DGE, CRT et CDT de Normandie

18 - Les cinq premiers employeurs de l'EPCI au 31 décembre 2014

Raison sociale	Commune	Effectif salarié	Poids dans l'emploi salarié de l'EPCI
RESIDENCE L'AGE D'OR	Cambremer	40	4,7
ASS LOCALE ADMR DE CAMBREMER	Cambremer	20	2,6
COMMUNAUTE COMMUNES DE CAMBREMER	Cambremer	20	2,5
COMMUNAUTE COMMUNES DE CAMBREMER	Cambremer	20	2,4
SCEA HARAS DE SAINT PAIR	Cambremer	20	2,1

Source : Insee, Clap

Un salarié sur deux dans le tertiaire non marchand

La communauté de communes du Pays de Falaise est un vaste territoire de près de 500 km² constitué de 58 communes. Parmi les 28 000 habitants de la communauté de communes, 30 % habitent à Falaise. Entre 2008 et 2013, la population augmente de 0,7 % par an en moyenne sur l'EPCI, tant par l'effet des migrations résidentielles que par l'excédent des naissances sur les décès. La population est légèrement plus jeune que sur l'ensemble de la région. Elle comporte une part importante de familles avec enfant(s).

Le revenu disponible médian *(définition)* est inférieur de 700 euros à celui de la région. Le taux de pauvreté est au même niveau que celui de la région.

L'emploi est particulièrement tourné vers l'administration, la santé, l'enseignement et l'action sociale (47 % des emplois contre 35 % dans la région), au détriment du commerce, transport et services divers (27 % contre 38 %). Le niveau de formation des actifs est légèrement inférieur au niveau régional mais le taux de chômage est meilleur et l'emploi salarié dans le Pays de Falaise diminue moins qu'en Normandie, en moyenne, sur la période récente (– 1,7 % contre – 2,9 % entre 2009 et 2014). Plus de la moitié des actifs en emploi résidant dans l'EPCI sortent du territoire pour aller travailler. Beaucoup se rendent à Caen, bien relié par la nationale 158. Inversement, plus de 30 % des actifs travaillant sur ce territoire viennent de l'extérieur.

1 - Les communes de l'EPCI

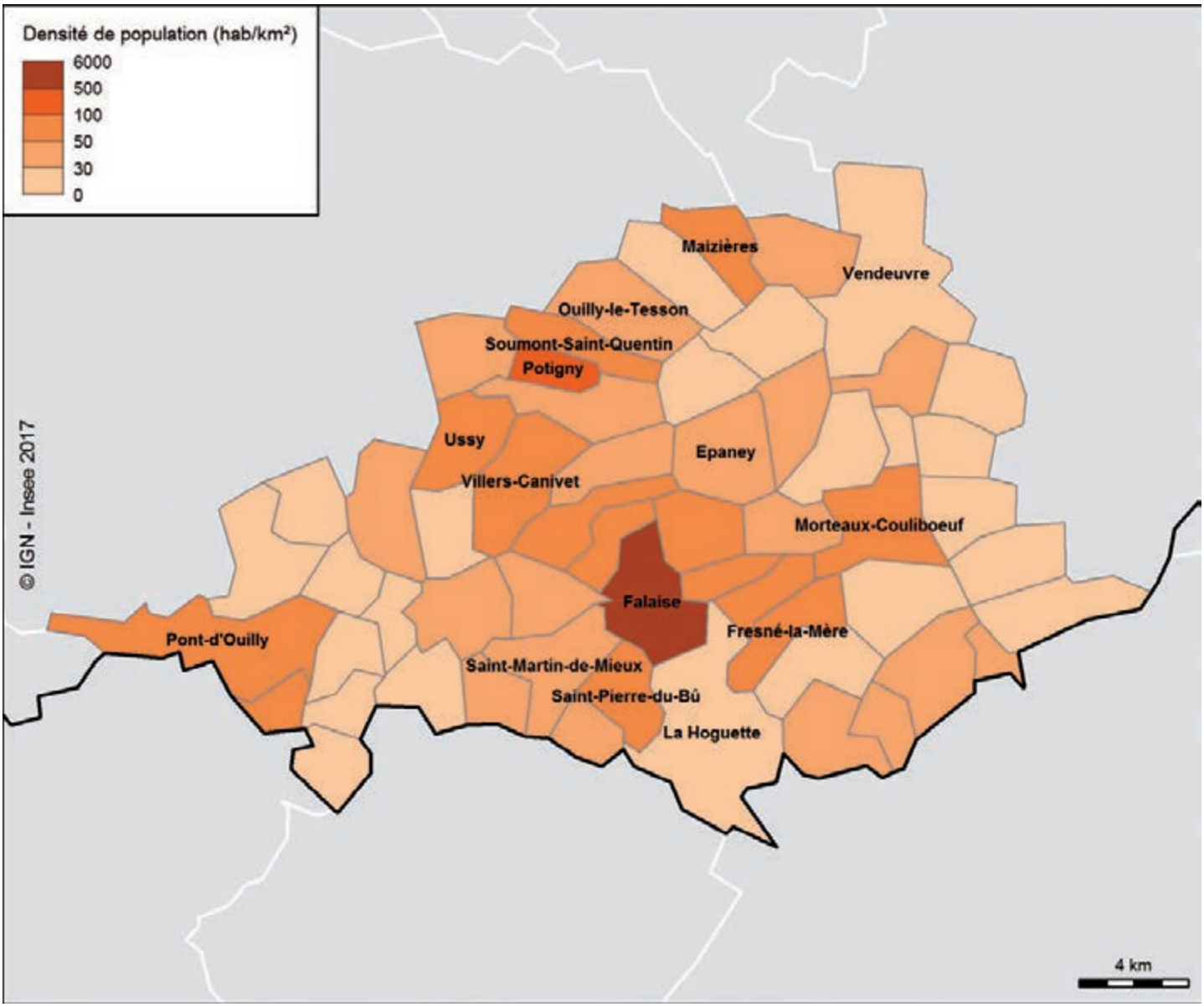

Source : Insee, RP 2013

POPULATION

2 - Population de l'EPCI et de ses plus grandes communes

	Nombre de communes au 1er janvier 2017	Population 2013	Variation annuelle moyenne 2008-2013 (en %)			Superficie (en km²)	Densité de population (hab./km²)
			Globale	*Due au solde naturel*	*Due au solde des entrées - sorties*		
Normandie	2 745	3 328 364	+ 0,2	*+ 0,3*	*– 0,1*	29 906,7	111
EPCI	**58**	**28 038**	**+ 0,7**	***+ 0,4***	***+ 0,3***	**488,8**	**57**
Falaise		8 343	– 0,1	*+ 0,1*	*– 0,2*	11,8	707
Potigny		1 954	+ 2,2	*– 0,2*	*+ 2,3*	4,3	454
Pont-d'Ouilly		1 042	0,0	*– 0,2*	*+ 0,2*	19,5	53
Ussy		865	+ 0,4	*+ 0,5*	*– 0,1*	8,7	99
Villers-Canivet		766	+ 1,4	*+ 1,0*	*+ 0,3*	12,2	63

Source : Insee, RP 2013

3 - Population par sexe et âge en 2013 (en %)

Tranches d'âge	EPCI		
	Hommes	Femmes	**Ensemble**
Moins de 20 ans	28,0	25,6	**26,7**
20 à 64 ans	56,8	54,3	**55,5**
65 ans ou plus	15,2	20,2	**17,7**
Ensemble	100,0	100,0	**100,0**
	Normandie		
	Hommes	Femmes	Ensemble
Moins de 20 ans	26,2	23,4	24,7
20 à 64 ans	58,0	55,7	56,8
65 ans ou plus	15,8	21,0	18,5
Ensemble	100,0	100,0	100,0

Source : Insee, RP 2013

4 - Répartition de la population par sexe et tranche d'âge quinquennal en 2013 (en %)

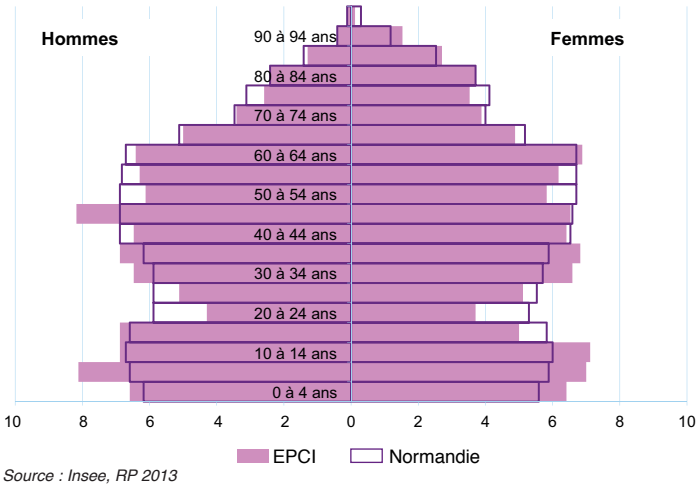

Source : Insee, RP 2013

5 - Ménages et familles selon leur composition en 2013

	EPCI Nombre	EPCI %	Normandie %
Ensemble	**11 431**	100,0	100,0
Ménages d'une personne	3 330	29,1	33,6
Ménages sans famille	217	1,9	2,1
Couples sans enfant	3 302	28,9	28,9
Familles monoparentales	862	7,5	8,4
Couples avec enfants	3 720	32,5	27,1
Familles nombreuses (nombre et part parmi les familles)	*858*	*10,9*	*9,2*

Note de lecture : parmi les familles normandes, 9,2 % ont 3 enfants ou plus de moins de 25 ans
Source : Insee, RP 2013

6 - Population active de 15 ans à 64 ans par catégorie socioprofessionnelle en 2013

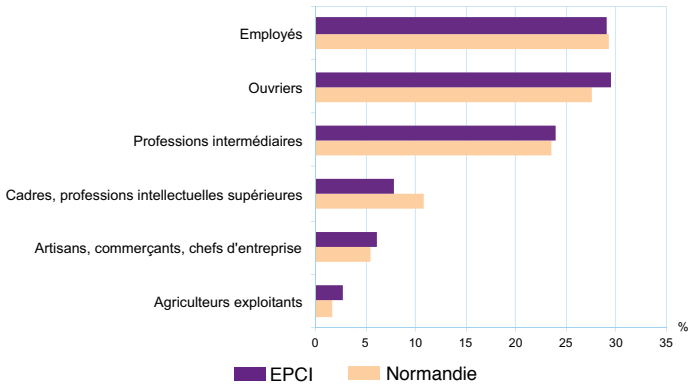

Source : Insee, RP 2013

7 - Diplôme le plus élevé de la population non scolarisée de 15 ans ou plus en 2013

	EPCI	Normandie
	%	%
Aucun diplôme*	**38,5**	36,4
CAP ou BEP	**27,8**	27,4
Baccalauréat **	**15,1**	15,4
Diplôme de l'enseignement supérieur	**18,5**	20,8

*ou au plus BEPC, brevet des collèges, DNB (diplôme national du brevet)
**général, technologique ou professionnel
Source : Insee, RP 2013

8 - Population de 15 à 64 ans par type d'activité en 2013 (en nombre et %)

	Nombre	Actifs	Actifs ayant un emploi	Chômeurs	Inactifs	Élèves, étudiants et stagiaires non rémunérés	Retraités ou préretraités	Autres inactifs	Part d'emplois salariés parmi les actifs au lieu de travail
EPCI	**17 199**	**73,9**	**64,7**	**9,3**	**26,0**	**8,2**	**10,6**	**7,2**	**82,1**
Normandie	2 096 363	72,5	62,9	9,7	27,5	9,7	9,7	8,1	87,9

Source : Insee, RP 2013

CONDITIONS DE VIE

9 - Chômage (au sens du recensement) des 15-64 ans en 2008 et 2013

	EPCI		Normandie	
	2013	2008	2013	2008
Nombre de chômeurs	**1 592**	1 320	202 862	167 747
Taux de chômage (en %)	**12,5**	10,7	13,3	11,1
- Des hommes	**12,1**	9,4	12,8	10,0
- Des femmes	**13,0**	12,3	13,9	12,3
Part de femmes parmi les chômeurs	**49,3**	53,9	50,3	52,8

Source : Insee, RP 2013

10 - Niveau de vie en 2013

	EPCI	Normandie
Revenus disponibles annuels par unité de consommation (en euros)		
Médiane	**19 004**	19 707
1er décile	**11 123**	11 024
9e décile	**30 487**	33 749
Taux de pauvreté (en %)	**13,4**	13,5

Champ: ménages fiscaux - hors communautés et sans abris
Sources : Insee-DGFiP-Cnaf-Cnav-Ccmsa, Fichier localisé social et fiscal

11 - Logements par catégorie, type et statut d'occupation en 2013

	EPCI		Normandie
	Nombre	%	%
Catégorie de logement			
Résidences principales	**11 441**	86,2	82,9
Résid. second. et logts occasionnels	**641**	4,8	9,8
Logements vacants	**1 192**	9,0	7,3
Ensemble	**13 274**	100,0	100,0
Type de logement			
Maisons	**10 549**	79,5	66,7
Appartements	**2 634**	19,8	32,3
Statut d'occupation des résidences principales			
Propriétaire	**7 661**	67,0	58,1
Locataire	**3 584**	31,3	40,3
dont d'un logement HLM	***1 064***	*9,3*	*18,3*
Logé gratuitement	**194**	1,7	1,6
Ensemble	**11 439**	100,0	100,0

Source : Insee, RP 2013

12 - Accès aux équipements en 2013

	EPCI	Normandie
Temps d'accès moyen selon la gamme d'équipements (en mn)		
Gamme de proximité	**6**	5
Gamme intermédiaire	**11**	10
Gamme supérieure	**10**	18

Source : Insee, BPE 2013, distancier Métric

13 - Densité médicale en 2013

	EPCI	Normandie
Nombre de professionnels de santé libéraux pour 100 000 habitants		
Médecins généralistes	**71**	76
Chirurgiens-dentistes	**32**	36
Ophtalmologistes	**3**	6
Infirmiers	**82**	80
Masseurs-kinésithérapeutes	**25**	54
Pharmacies	**29**	30

Sources : Drees, SNIIR-AM 2013; CNAM-TS; Insee, recensement de la population 2011

ÉCONOMIE

14 - Établissements actifs et emplois par secteur d'activité au 31 décembre 2014

Secteur d'activité	Établissements			Emploi salarié			Évolution de l'emploi salarié entre 2009 et 2014	
	EPCI		Normandie	EPCI		Normandie	EPCI	Normandie
	Nombre	%	%	**Nombre**	%	%	**%**	%
Ensemble	**2 291**	100,0	100,0	**5 626**	100,0	100,0	**– 1,7**	– 2,9
Agriculture, sylviculture et pêche	**401**	17,5	9,8	**195**	3,5	1,4	**+ 30,9**	+ 19,4
Industrie	**167**	7,3	5,3	**928**	16,5	18,9	**– 7,9**	– 6,4
Construction	**245**	10,7	9,8	**345**	6,1	6,9	**– 16,3**	– 13,2
Commerce, transports, serv.divers	**1 155**	50,4	60,9	**1 541**	27,4	38,2	**– 1,3**	– 2,8
Adm., enseignement, santé, act soc.	**323**	14,1	14,1	**2 617**	46,5	34,6	**+ 0,8**	+ 0,5

Source : Insee, Clap

15 - Répartition de l'emploi salarié par secteur d'activité au 31 décembre 2014

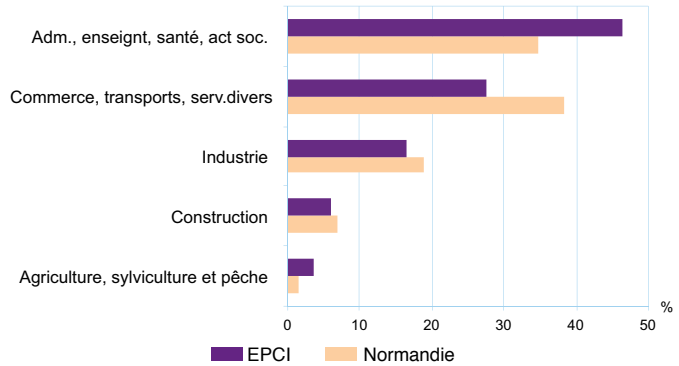

Source : Insee, Clap

16 - Déplacement domicile - travail en 2013

	Actifs résidant dans la zone et travaillant en dehors		Actifs travaillant dans la zone et résidant en dehors	
	Nombre	Part parmi les actifs au lieu de résidence	Nombre	Part parmi les actifs au lieu de travail
EPCI	**5 860**	**52,3**	**2 426**	**31,2**
Normandie	89 874	7,1	83 471	6,6

Source : Insee, RP 2013

17 - Capacité d'accueil des hôtels, campings et autres hébergements collectifs au 1er janvier 2016

	Hôtels	Campings	Autres hébergements collectifs*
	Chambres	Emplacements	Places lits **
EPCI	**94**	**124**	**0**
Normandie	25 691	41 024	21 955

* Résidences de tourisme et hébergements assimilés, villages vacances, maisons familiales, auberges de jeunesse, centres sportifs
**chambres, appartements, dortoirs...
Sources : Insee, DGE, CRT et CDT de Normandie

18 - Les cinq premiers employeurs de l'EPCI au 31 décembre 2014

Raison sociale	Commune	Effectif salarié	Poids dans l'emploi salarié de l'EPCI
CTRE HOSPITALIER DE FALAISE	Falaise	660	11,6
TARTEFRAIS	Falaise	180	3,1
APAEI DU PAYS D AUGE ET DE FALAISE	Falaise	170	2,9
FALAISE DISTRIBUTION	Falaise	150	2,7
COMMUNE DE FALAISE	Falaise	140	2,3

Source : Insee, Clap

Un territoire qui attire les touristes mais aussi de nouveaux habitants

La communauté de communes du Pays de Honfleur-Beuzeville regroupe 29 communes, 16 dans l'Eure et 13 dans le Calvados. Elle compte 30 000 habitants en 2013. Le territoire se révèle attractif et la croissance de la population se place parmi les plus fortes de la région, soit une progression de 1,2 % par an entre 2008 et 2013. Répartie de façon inéquitable, cette croissance démographique est forte à Beuzeville (+ 4 % par an), tandis que la population de Honfleur baisse, les départs y étant plus nombreux que les arrivées.

Le territoire concentre de nombreuses activités, surtout dans le commerce et les services marchands (45 % des emplois). Il se distingue par une capacité d'accueil touristique importante, notamment une offre hôtelière concentrée sur le littoral. Il abrite également 3 400 résidences secondaires. Les emplois de commerçants, d'artisans et les non-salariés, notamment dans l'hôtellerie et la restauration, sont plus nombreux qu'en moyenne régionale. L'industrie n'est pas absente. L'emploi salarié n'a pas reculé entre 2009 et 2014 et la majorité des actifs trouve un emploi sur place. Cependant, 41 % des actifs sortent du territoire pour rejoindre leur lieu de travail, tandis que 36 % des emplois sur place sont pourvus par des personnes extérieures au territoire. Les voies de communication, autoroute et pont de Normandie, favorisent les déplacements dans cette partie de la région. L'accès aux équipements en est ainsi facilité.

La proportion des retraités et des inactifs, autres que les jeunes en formation, est un peu plus élevée qu'en moyenne. Pour autant, le territoire n'est pas plus âgé que la région. Il accueille de nombreux couples et familles avec enfants, dont la part est aussi plus forte qu'en moyenne dans l'ensemble de la Normandie. Le territoire renvoie ainsi l'image d'une assez grande diversité de sa population.

1 - Les communes de l'EPCI

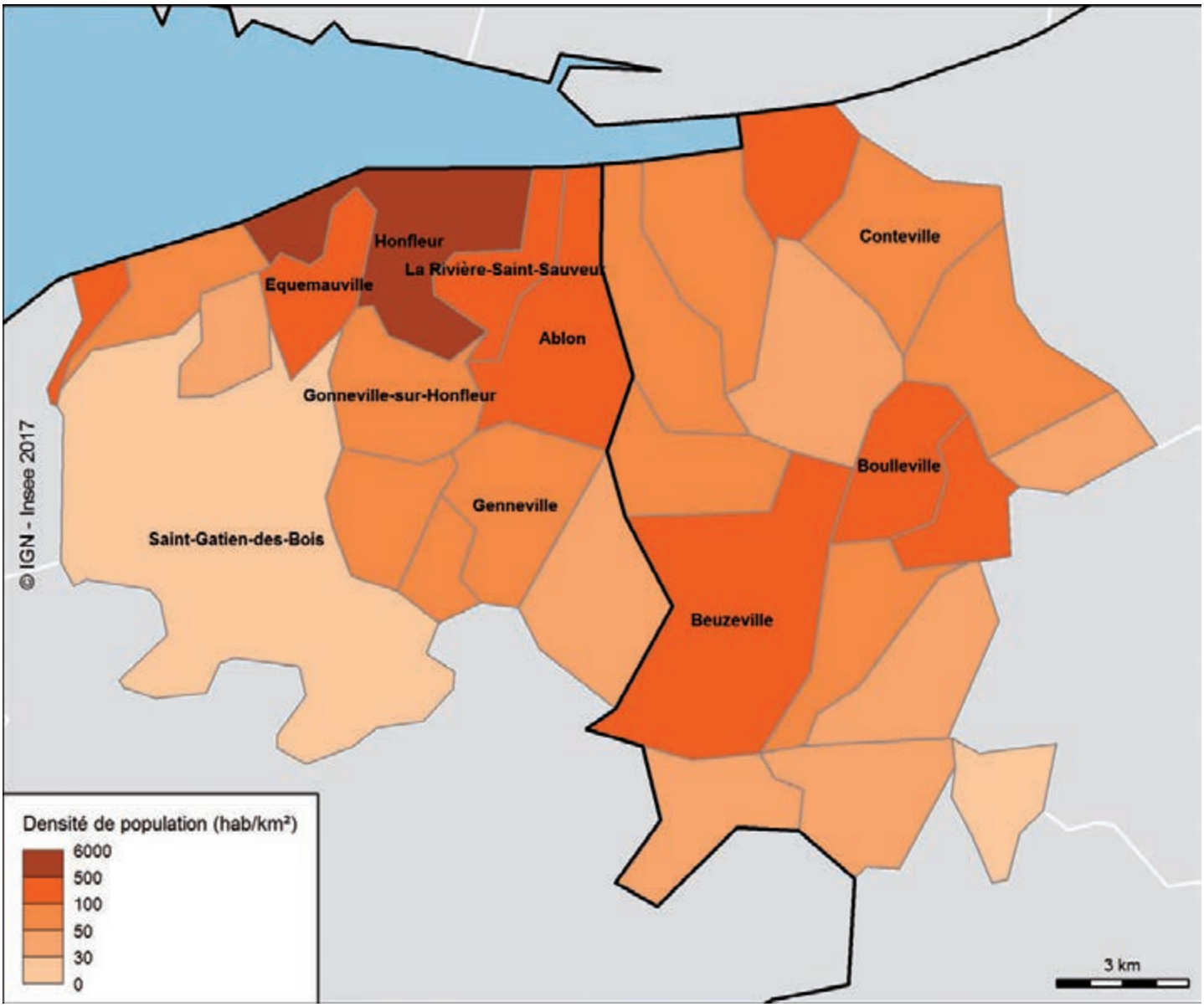

Source : Insee, RP 2013

POPULATION

2 - Population de l'EPCI et de ses plus grandes communes

	Nombre de communes au 1er janvier 2017	Population 2013	Variation annuelle moyenne 2008-2013 (en %)			Superficie (en km²)	Densité de population (hab./km²)
			Globale	*Due au solde naturel*	*Due au solde des entrées - sorties*		
Normandie	2 745	3 328 364	+ 0,2	*+ 0,3*	*– 0,1*	29 906,7	111
EPCI	**29**	**29 989**	**+ 1,2**	***+ 0,3***	***+ 0,9***	**281,6**	**106**
Honfleur		7 676	– 1,2	*– 0,1*	*– 1,2*	13,7	560
Beuzeville		4 471	+ 4,1	*+ 0,2*	*+ 3,9*	23,3	192
La Rivière-Saint-Sauveur		2 303	+ 2,6	*+ 0,7*	*+ 1,8*	5,4	426
Equemauville		1 358	+ 1,7	*– 0,6*	*+ 2,2*	6,0	226
Saint-Gatien-des-Bois		1 288	– 1,0	*– 0,9*	*– 0,1*	49,1	26

Source : Insee, RP 2013

3 - Population par sexe et âge en 2013 (en %)

Tranches d'âge	EPCI		
	Hommes	Femmes	**Ensemble**
Moins de 20 ans	26,7	25,0	**25,8**
20 à 64 ans	58,3	55,5	**56,9**
65 ans ou plus	15,0	19,5	**17,3**
Ensemble	100,0	100,0	**100,0**
	Normandie		
	Hommes	Femmes	Ensemble
Moins de 20 ans	26,2	23,4	24,7
20 à 64 ans	58,0	55,7	56,8
65 ans ou plus	15,8	21,0	18,5
Ensemble	100,0	100,0	100,0

Source : Insee, RP 2013

4 - Répartition de la population par sexe et tranche d'âge quinquennal en 2013 (en %)

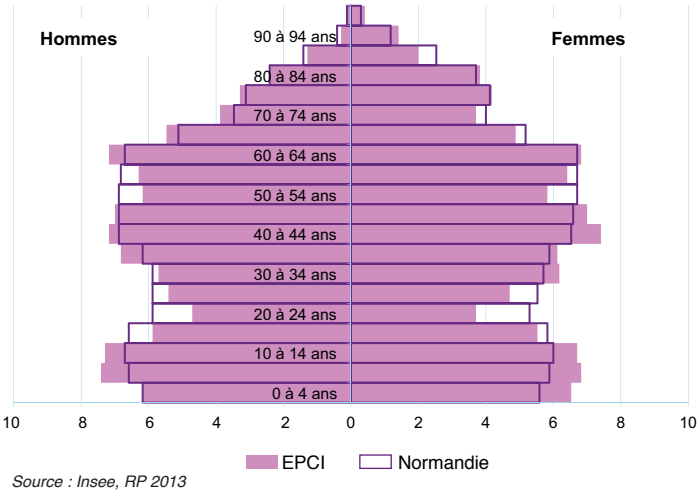

Source : Insee, RP 2013

5 - Ménages et familles selon leur composition en 2013

	EPCI Nombre	EPCI %	Normandie %
Ensemble	**12 658**	100,0	100,0
Ménages d'une personne	3 802	30,0	33,6
Ménages sans famille	269	2,1	2,1
Couples sans enfant	3 302	28,9	28,9
Familles monoparentales	862	7,5	8,4
Couples avec enfants	3 720	32,5	27,1
Familles nombreuses (nombre et part parmi les familles)	*858*	*10,9*	*9,2*

Note de lecture : parmi les familles normandes, 9,2 % ont 3 enfants ou plus de moins de 25 ans
Source : Insee, RP 2013

6 - Population active de 15 ans à 64 ans par catégorie socioprofessionnelle en 2013

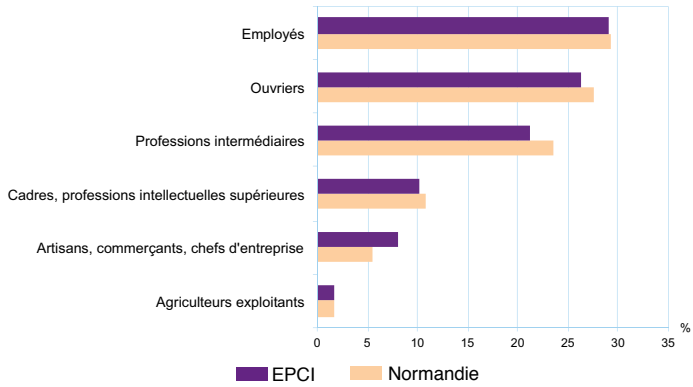

Source : Insee, RP 2013

7 - Diplôme le plus élevé de la population non scolarisée de 15 ans ou plus en 2013

	EPCI	Normandie
	%	%
Aucun diplôme*	**37,8**	36,4
CAP ou BEP	**26,4**	27,4
Baccalauréat **	**15,4**	15,4
Diplôme de l'enseignement supérieur	**20,4**	20,8

*ou au plus BEPC, brevet des collèges, DNB (diplôme national du brevet)
**général, technologique ou professionnel
Source : Insee, RP 2013

8 - Population de 15 à 64 ans par type d'activité en 2013 (en nombre et %)

	Nombre	Actifs	Actifs ayant un emploi	Chômeurs	Inactifs	Élèves, étudiants et stagiaires non rémunérés	Retraités ou préretraités	Autres inactifs	Part d'emplois salariés parmi les actifs au lieu de travail
EPCI	**18 799**	**73,8**	**65,4**	**8,3**	**26,2**	**7,7**	**10,1**	**8,5**	**84,1**
Normandie	2 096 363	72,5	62,9	9,7	27,5	9,7	9,7	8,1	87,9

Source : Insee, RP 2013

CONDITIONS DE VIE

9 - Chômage (au sens du recensement) des 15-64 ans en 2008 et 2013

	EPCI		Normandie	
	2013	2008	2013	2008
Nombre de chômeurs	**1 563**	1 395	202 862	167 747
Taux de chômage (en %)	**11,3**	10,7	13,3	11,1
- Des hommes	**9,9**	8,8	12,8	10,0
- Des femmes	**12,7**	12,8	13,9	12,3
Part de femmes parmi les chômeurs	**54,3**	55,8	50,3	52,8

Source : Insee, RP 2013

10 - Niveau de vie en 2013

	EPCI	Normandie
Revenus disponibles annuels par unité de consommation (en euros)		
Médiane	**19 885**	19 707
1er décile	**11 396**	11 024
9e décile	**35 972**	33 749
Taux de pauvreté (en %)	**12,4**	13,5

Champ: ménages fiscaux - hors communautés et sans abris
Sources : Insee-DGFiP-Cnaf-Cnav-Ccmsa, Fichier localisé social et fiscal

11 - Logements par catégorie, type et statut d'occupation en 2013

	EPCI		Normandie
	Nombre	%	%
Catégorie de logement			
Résidences principales	**12 661**	72,1	82,9
Résid. second. et logts occasionnels	**3 403**	19,4	9,8
Logements vacants	**1 494**	8,5	7,3
Ensemble	**17 558**	100,0	100,0
Type de logement			
Maisons	**12 662**	72,1	66,7
Appartements	**4 805**	27,4	32,3
Statut d'occupation des résidences principales			
Propriétaire	**7 618**	60,2	58,1
Locataire	**4 808**	38,0	40,3
dont d'un logement HLM	***1 516***	*12,0*	*18,3*
Logé gratuitement	**232**	1,8	1,6
Ensemble	**12 658**	100,0	100,0

Source : Insee, RP 2013

12 - Accès aux équipements en 2013

	EPCI	Normandie
Temps d'accès moyen selon la gamme d'équipements (en mn)		
Gamme de proximité	**5**	5
Gamme intermédiaire	**9**	10
Gamme supérieure	**10**	18

Source : Insee, BPE 2013, distancier Métric

13 - Densité médicale en 2013

	EPCI	Normandie
Nombre de professionnels de santé libéraux pour 100 000 habitants		
Médecins généralistes	**88**	76
Chirurgiens-dentistes	**40**	36
Ophtalmologistes	**13**	6
Infirmiers	**87**	80
Masseurs-kinésithérapeutes	**55**	54
Pharmacies	**27**	30

Sources : Drees, SNIIR-AM 2013; CNAM-TS; Insee, recensement de la population 2011

ÉCONOMIE

14 - Établissements actifs et emplois par secteur d'activité au 31 décembre 2014

Secteur d'activité	Établissements			Emploi salarié			Évolution de l'emploi salarié entre 2009 et 2014	
	EPCI		Normandie	EPCI		Normandie	EPCI	Normandie
	Nombre	%	%	**Nombre**	%	%	**%**	%
Ensemble	**3 267**	100,0	100,0	**8 409**	100,0	100,0	**– 0,2**	– 2,9
Agriculture, sylviculture et pêche	**218**	6,7	9,8	**128**	1,5	1,4	**– 21,5**	+ 19,4
Industrie	**144**	4,4	5,3	**1 521**	18,1	18,9	**– 1,0**	– 6,4
Construction	**352**	10,8	9,8	**647**	7,7	6,9	**+ 12,9**	– 13,2
Commerce, transports, serv.divers	**2 203**	67,4	60,9	**3 788**	45,0	38,2	**– 0,9**	– 2,8
Adm., enseignement, santé, act soc.	**350**	10,7	14,1	**2 325**	27,6	34,6	**– 0,8**	+ 0,5

Source : Insee, Clap

15 - Répartition de l'emploi salarié par secteur d'activité au 31 décembre 2014

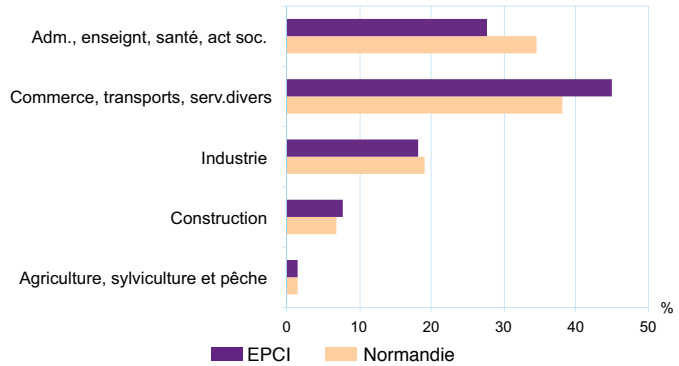

Source : Insee, Clap

16 - Déplacement domicile - travail en 2013

	Actifs résidant dans la zone et travaillant en dehors		Actifs travaillant dans la zone et résidant en dehors	
	Nombre	Part parmi les actifs au lieu de résidence	Nombre	Part parmi les actifs au lieu de travail
EPCI	**4 990**	**41,2**	**3 938**	**35,6**
Normandie	89 874	7,1	83 471	6,6

Source : Insee, RP 2013

17 - Capacité d'accueil des hôtels, campings et autres hébergements collectifs au 1er janvier 2016

	Hôtels	Campings	Autres hébergements collectifs*
	Chambres	Emplacements	Places lits **
EPCI	**1 166**	**741**	**1 640**
Normandie	25 691	41 024	21 955

* Résidences de tourisme et hébergements assimilés, villages vacances, maisons familiales, auberges de jeunesse, centres sportifs
**chambres, appartements, dortoirs...
Sources : Insee, DGE, CRT et CDT de Normandie

18 - Les cinq premiers employeurs de l'EPCI au 31 décembre 2014

Raison sociale	Commune	Effectif salarié	Poids dans l'emploi salarié de l'EPCI
CTRE HOSPITALIER DE LA COTE FLEURIE	Cricqueboeuf	650	7,7
COMMUNE DE HONFLEUR	Honfleur	270	3,1
SYSTEME U NORD OUEST	Beuzeville	240	2,8
ETABLISSEMENTS POULINGUE	Beuzeville	220	2,6
BURONOMIC	Honfleur	130	1,5

Source : Insee, Clap

Un territoire rural et industriel où les revenus sont faibles

La communauté de communes Intercom de la Vire au Noireau regroupe 18 communes, issues elles-mêmes de fusions, et abrite 49 300 habitants. Quatre habitants sur cinq résident dans l'une des quatre communes de plus de 5 000 habitants qui structurent le territoire, Vire en Normandie, Souleuvre en Bocage, Condé-en-Normandie et Valdallières. La population est stable, les naissances étant aussi nombreuses que les décès et les départs aussi nombreux que les arrivées.

Le territoire est à la fois rural et industriel. Ainsi, 5 % des actifs sont agriculteurs, contre 2 % dans le département du Calvados. L'industrie concentre presque deux fois plus d'emplois salariés (29 %) que dans le Calvados, soit 10 points de plus que dans l'ensemble de la Normandie. Les ouvriers représentent ainsi 34 % des actifs (24 % dans le Calvados). La population de 15 ans ou plus ayant achevé ses études est moins qualifiée qu'en moyenne dans la région, 44 % n'ont aucun diplôme et 15 % un diplôme de l'enseignement supérieur (respectivement 36 % et 21 % pour la Normandie). Le niveau de qualification au sein de l'EPCI correspond à la nature des emplois sur place, soit une forte proportion d'ouvriers (8 points de plus que dans la région) et une faible part de cadres et de professions intellectuelles supérieures (4 points de moins). Ainsi, au sein du territoire, même si l'offre d'emploi reste insuffisante (le taux de chômage restant dans la moyenne), elle s'accorde relativement bien avec la structure de la population active. Il s'ensuit des déplacements domicile-travail assez limités, seuls 27 % des actifs quittant le territoire pour rejoindre leur poste de travail.

Le niveau de formation et la structure des emplois sur le territoire génèrent des revenus plus faibles qu'en moyenne. Le revenu médian *(définition)* est ainsi inférieur de 7 % au revenu médian normand. Le taux de pauvreté y est plus élevé (15,3 % contre 13,5 %). Si 37 % des ménages sont locataires, seulement 13 % sont en logement HLM.

1 - Les communes de l'EPCI

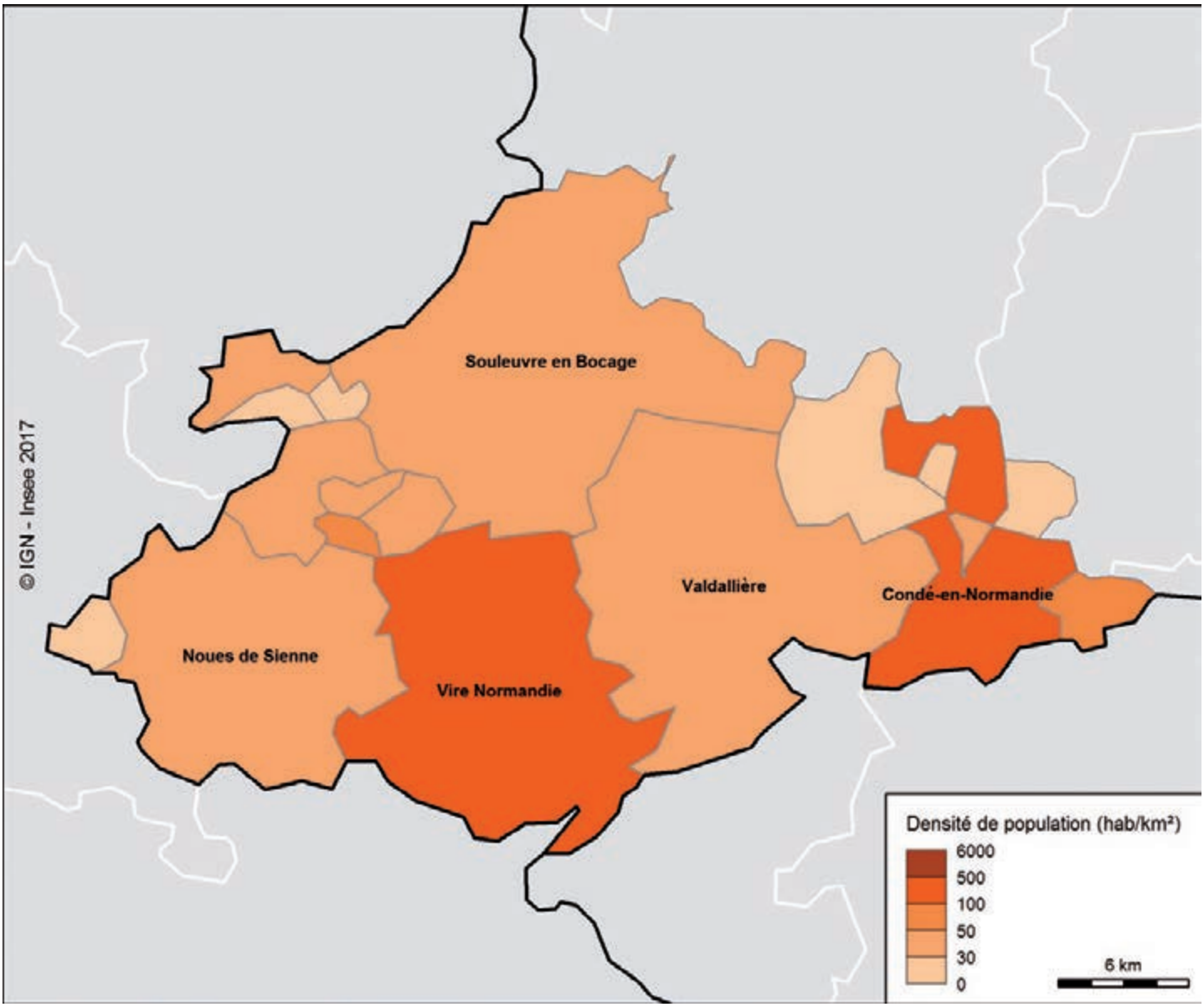

Source : Insee, RP 2013

POPULATION

2 - Population de l'EPCI et de ses plus grandes communes

	Nombre de communes au 1er janvier 2017	Population 2013	Variation annuelle moyenne 2008-2013 (en %)			Superficie (en km²)	Densité de population (hab./km²)
			Globale	*Due au solde naturel*	*Due au solde des entrées - sorties*		
Normandie	2 745	3 328 364	+ 0,2	*+ 0,3*	*– 0,1*	29 906,7	111
EPCI	**18**	**49 278**	**0,0**	***0,0***	***0,0***	**802,6**	**61**
Vire Normandie		17 951	– 0,6	*– 0,2*	*– 0,4*	138,6	130
Souleuvre en Bocage		8 658	+ 1,0	*+ 0,3*	*+ 0,8*	187,2	46
Condé-en-Normandie		7 223	– 0,9	*– 0,3*	*– 0,6*	62,9	115
Valdallière		6 099	+ 0,7	*+ 0,5*	*+ 0,2*	158,0	39
Noues de Sienne		4 492	– 0,5	*– 0,3*	*– 0,2*	117,5	38

Source : Insee, RP 2013

3 - Population par sexe et âge en 2013 (en %)

Tranches d'âge	EPCI		
	Hommes	Femmes	**Ensemble**
Moins de 20 ans	25,7	22,5	**24,1**
20 à 64 ans	55,7	52,9	**54,3**
65 ans ou plus	18,7	24,6	**21,7**
Ensemble	100,0	100,0	**100,0**
	Normandie		
	Hommes	Femmes	Ensemble
Moins de 20 ans	26,2	23,4	24,7
20 à 64 ans	58,0	55,7	56,8
65 ans ou plus	15,8	21,0	18,5
Ensemble	100,0	100,0	100,0

Source : Insee, RP 2013

4 - Répartition de la population par sexe et tranche d'âge quinquennal en 2013 (en %)

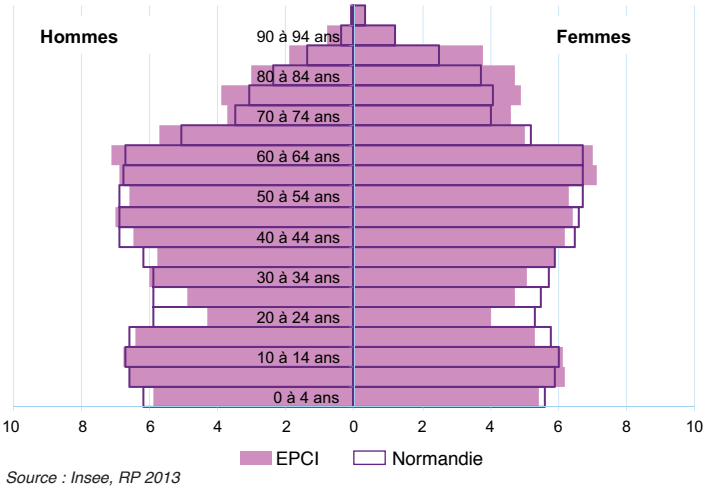

Source : Insee, RP 2013

5 - Ménages et familles selon leur composition en 2013

	EPCI Nombre	EPCI %	Normandie %
Ensemble	**21 548**	100,0	100,0
Ménages d'une personne	7 142	33,1	33,6
Ménages sans famille	413	1,9	2,1
Couples sans enfant	6 970	32,3	28,9
Familles monoparentales	1 384	6,4	8,4
Couples avec enfants	5 641	26,2	27,1
Familles nombreuses (nombre et part parmi les familles)	*1 239*	*8,9*	*9,2*

Note de lecture : parmi les familles normandes, 9,2 % ont 3 enfants ou plus de moins de 25 ans
Source : Insee, RP 2013

6 - Population active de 15 ans à 64 ans par catégorie socioprofessionnelle en 2013

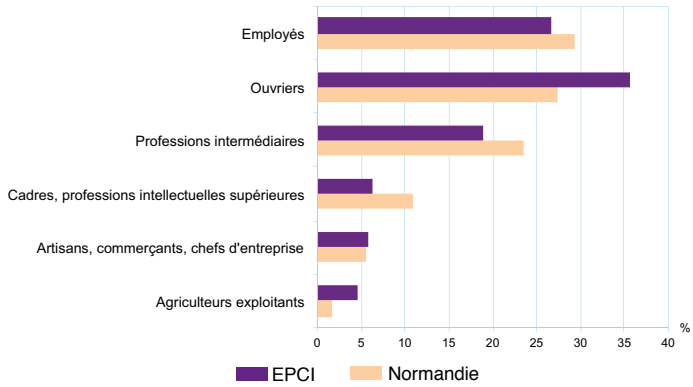

Source : Insee, RP 2013

7 - Diplôme le plus élevé de la population non scolarisée de 15 ans ou plus en 2013

	EPCI	Normandie
	%	%
Aucun diplôme*	**43,9**	36,4
CAP ou BEP	**27,7**	27,4
Baccalauréat **	**13,5**	15,4
Diplôme de l'enseignement supérieur	**14,9**	20,8

*ou au plus BEPC, brevet des collèges, DNB (diplôme national du brevet)
**général, technologique ou professionnel
Source : Insee, RP 2013

8 - Population de 15 à 64 ans par type d'activité en 2013 (en nombre et %)

	Nombre	Actifs	Actifs ayant un emploi	Chômeurs	Inactifs	Élèves, étudiants et stagiaires non rémunérés	Retraités ou préretraités	Autres inactifs	Part d'emplois salariés parmi les actifs au lieu de travail
EPCI	**29 723**	**73,5**	**64,6**	**8,9**	**26,5**	**8,6**	**10,9**	**7,1**	**84,8**
Normandie	2 096 363	72,5	62,9	9,7	27,5	9,7	9,7	8,1	87,9

Source : Insee, RP 2013

CONDITIONS DE VIE

9 - Chômage (au sens du recensement) des 15-64 ans en 2008 et 2013

	EPCI		Normandie	
	2013	2008	2013	2008
Nombre de chômeurs	**2 636**	2 259	202 862	167 747
Taux de chômage (en %)	**12,1**	10,4	13,3	11,1
- Des hommes	**11,3**	8,5	12,8	10,0
- Des femmes	**12,9**	12,5	13,9	12,3
Part de femmes parmi les chômeurs	**51,0**	56,9	50,3	52,8

Source : Insee, RP 2013

10 - Niveau de vie en 2013

	EPCI	Normandie
Revenus disponibles annuels par unité de consommation (en euros)		
Médiane	**18 363**	19 707
1er décile	**10 629**	11 024
9e décile	**29 520**	33 749
Taux de pauvreté (en %)	**15,3**	13,5

Champ: ménages fiscaux - hors communautés et sans abris
Sources : Insee-DGFiP-Cnaf-Cnav-Ccmsa, Fichier localisé social et fiscal

11 - Logements par catégorie, type et statut d'occupation en 2013

	EPCI		Normandie
	Nombre	%	%
Catégorie de logement			
Résidences principales	**21 522**	83,2	82,9
Résid. second. et logts occasionnels	**1 657**	6,4	9,8
Logements vacants	**2 699**	10,4	7,3
Ensemble	**25 878**	100,0	100,0
Type de logement			
Maisons	**20 417**	78,9	66,7
Appartements	**5 330**	20,6	32,3
Statut d'occupation des résidences principales			
Propriétaire	**13 212**	61,4	58,1
Locataire	**8 052**	37,4	40,3
dont d'un logement HLM	***2 782***	*12,9*	*18,3*
Logé gratuitement	**260**	1,2	1,6
Ensemble	**21 524**	100,0	100,0

Source : Insee, RP 2013

12 - Accès aux équipements en 2013

	EPCI	Normandie
Temps d'accès moyen selon la gamme d'équipements (en mn)		
Gamme de proximité	**6**	5
Gamme intermédiaire	**12**	10
Gamme supérieure	**10**	18

Source : Insee, BPE 2013, distancier Métric

13 - Densité médicale en 2013

	EPCI	Normandie
Nombre de professionnels de santé libéraux pour 100 000 habitants		
Médecins généralistes	**73**	76
Chirurgiens-dentistes	**25**	36
Ophtalmologistes	**12**	6
Infirmiers	**68**	80
Masseurs-kinésithérapeutes	**35**	54
Pharmacies	**28**	30

Sources : Drees, SNIIR-AM 2013; CNAM-TS; Insee, recensement de la population 2011

ÉCONOMIE

14 - Établissements actifs et emplois par secteur d'activité au 31 décembre 2014

Secteur d'activité	Établissements			Emploi salarié			Évolution de l'emploi salarié entre 2009 et 2014	
	EPCI		Normandie	EPCI		Normandie	EPCI	Normandie
	Nombre	%	%	**Nombre**	%	%	**%**	%
Ensemble	**3 909**	100,0	100,0	**15 652**	100,0	100,0	**– 3,5**	– 2,9
Agriculture, sylviculture et pêche	**714**	18,3	9,8	**244**	1,6	1,4	**+ 17,3**	+ 19,4
Industrie	**257**	6,6	5,3	**4 504**	28,8	18,9	**– 5,6**	– 6,4
Construction	**338**	8,6	9,8	**685**	4,4	6,9	**– 27,3**	– 13,2
Commerce, transports, serv.divers	**2 030**	51,9	60,9	**5 611**	35,8	38,2	**– 0,8**	– 2,8
Adm., enseignement, santé, act soc.	**570**	14,6	14,1	**4 608**	29,4	34,6	**+ 0,7**	+ 0,5

Source : Insee, Clap

15 - Répartition de l'emploi salarié par secteur d'activité au 31 décembre 2014

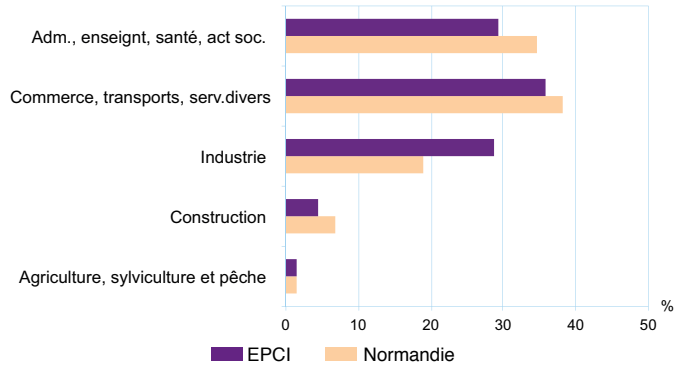

Source : Insee, Clap

16 - Déplacement domicile - travail en 2013

	Actifs résidant dans la zone et travaillant en dehors		Actifs travaillant dans la zone et résidant en dehors	
	Nombre	Part parmi les actifs au lieu de résidence	Nombre	Part parmi les actifs au lieu de travail
EPCI	**5 134**	**26,8**	**5 307**	**27,4**
Normandie	89 874	7,1	83 471	6,6

Source : Insee, RP 2013

17 - Capacité d'accueil des hôtels, campings et autres hébergements collectifs au 1er janvier 2016

	Hôtels	Campings	Autres hébergements collectifs*
	Chambres	Emplacements	Places lits **
EPCI	**170**	**154**	**0**
Normandie	25 691	41 024	21 955

* Résidences de tourisme et hébergements assimilés, villages vacances, maisons familiales, auberges de jeunesse, centres sportifs
**chambres, appartements, dortoirs...
Sources : Insee, DGE, CRT et CDT de Normandie

18 - Les cinq premiers employeurs de l'EPCI au 31 décembre 2014

Raison sociale	Commune	Effectif salarié	Poids dans l'emploi salarié de l'EPCI
CENTRE HOSPITALIER DE VIRE	Vire Normandie	760	4,8
LA NORMANDISE	Vire Normandie	460	2,9
DRESSER PRODUITS INDUSTRIELS	Condé-en-Normandie	400	2,5
STEF TRANSPORT VIRE	Vire Normandie	390	2,5
FILTRAUTO	Vire Normandie	390	2,4

Source : Insee, Clap

Industries alimentaires, tourisme et pauvreté

La communauté de communes Isigny-Omaha Intercom regroupe 59 communes et compte 27 300 habitants. La population croît (+ 0,7 % par an entre 2008 et 2013), grâce aux nouveaux habitants attirés par un cadre de vie perçu comme agréable. Les pôles d'Isigny-sur-Mer, du Molay-Littry et de Trévières structurent le territoire. Celui-ci étant relativement bien doté en voies de communication, l'accès aux équipements reste plutôt facile pour un territoire rural.

L'emploi sur place recule. L'économie locale repose largement sur l'élevage, la pêche et l'agro-industrie, avec quelques grands noms de l'industrie laitière (la coopérative Isigny-Sainte Mère, Danone Produits Frais). L'agriculture, la sylviculture et la pêche représentent notamment 13 % de l'emploi salarié, soit une des plus fortes proportions des EPCI normands (2e rang). Les agriculteurs sont ainsi bien plus présents sur ce territoire, avec 6 % de la population de 15 à 64 ans. C'est aussi le cas des ouvriers (34 % contre 28 %). Les cadres et professions intermédiaires sont peu nombreux (23 % des emplois contre 34 % en Normandie).

Le territoire est une destination touristique. Tourné vers le tourisme de mémoire, il offre aussi une diversité de paysages propice au tourisme vert et, bien sûr, profite de son littoral pour les activités de bord de mer. Il dispose d'une capacité d'accueil importante, surtout des campings. Il compte également près de 3 000 résidences secondaires. Les retombées en termes d'emplois sur place restent limitées, le commerce et les services marchands n'offrant qu'un quart des emplois salariés contre 38 % en région. Les secteurs d'activité traditionnels ne pouvant à eux seuls répondre aux besoins d'emploi de la population, un actif sur deux quitte le territoire pour rejoindre son lieu de travail.

Seuls 14 % de la population de 15 ans ou plus détient un diplôme de l'enseignement supérieur. 43 % n'ont aucun diplôme. C'est une proportion élevée, typique d'un territoire rural où les activités traditionnelles dominent. En conséquence, le revenu médian *(définition)* est plus bas que dans la région d'environ 1 100 euros. Si le chômage est moins prononcé, le taux de pauvreté est supérieur d'un point à celui de la région.

1 - Les communes de l'EPCI

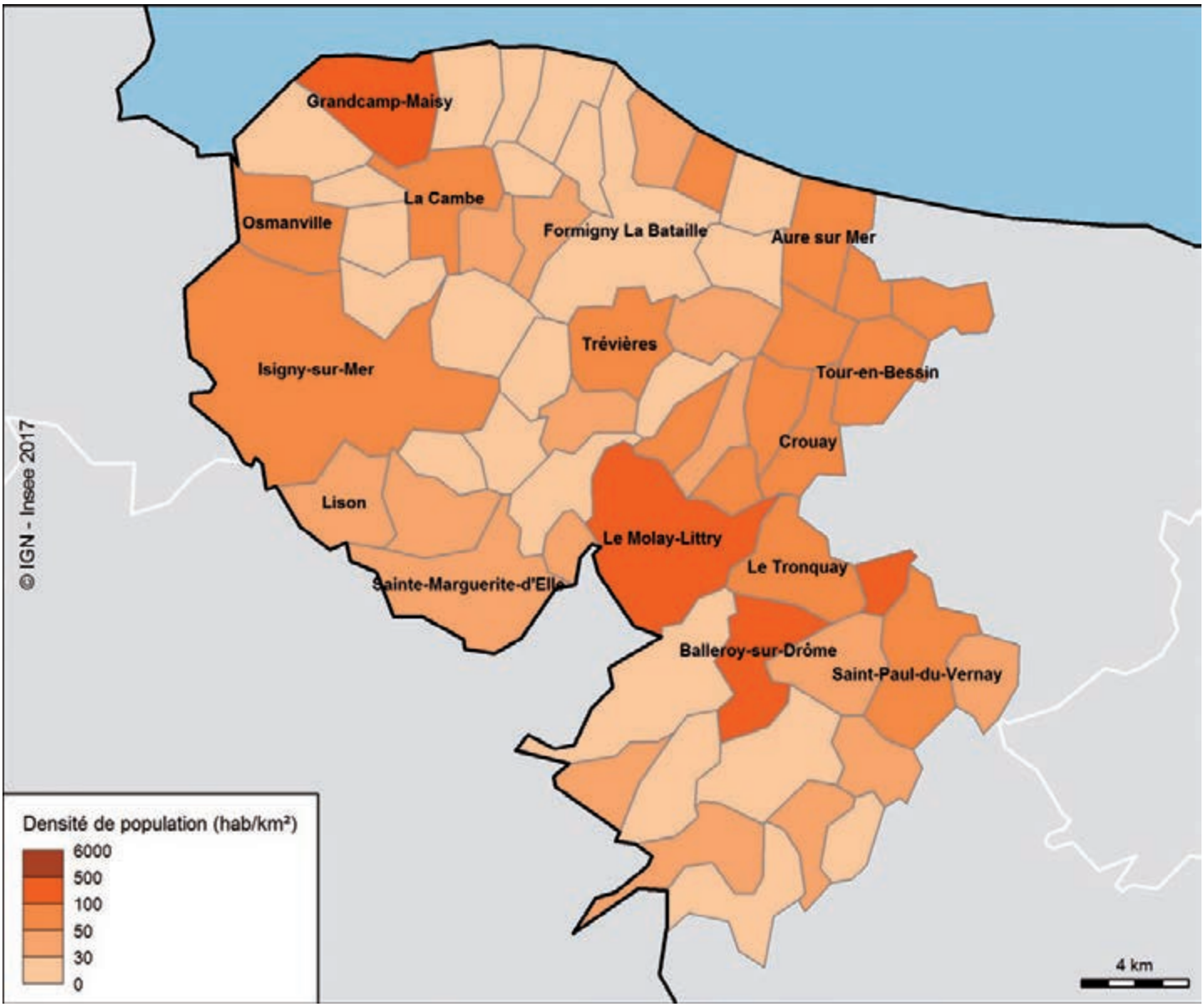

Source : Insee, RP 2013

POPULATION

2 - Population de l'EPCI et de ses plus grandes communes

	Nombre de communes au 1er janvier 2017	Population 2013	Variation annuelle moyenne 2008-2013 (en %)			Superficie (en km²)	Densité de population (hab./km²)
			Globale	*Due au solde naturel*	*Due au solde des entrées - sorties*		
Normandie	2 745	3 328 364	+ 0,2	*+ 0,3*	*– 0,1*	29 906,7	111
EPCI	**59**	**27 270**	**+ 0,7**	***+ 0,1***	***+ 0,6***	**581,3**	**47**
Isigny-sur-Mer		3 834	– 0,3	*– 0,4*	*+ 0,1*	61,4	62
Le Molay-Littry		3 093	+ 0,3	*– 0,2*	*+ 0,5*	27,1	114
Grandcamp-Maisy		1 759	– 0,2	*– 1,4*	*+ 1,2*	14,9	118
Balleroy-sur-Drôme		1 434	+ 4,0	*– 0,3*	*+ 4,3*	11,7	123
Trévières		935	– 0,1	*– 0,7*	*+ 0,5*	11,7	80

Source : Insee, RP 2013

3 - Population par sexe et âge en 2013 (en %)

Tranches d'âge	EPCI		
	Hommes	Femmes	**Ensemble**
Moins de 20 ans	26,1	23,4	**24,7**
20 à 64 ans	56,4	53,7	**55,0**
65 ans ou plus	17,5	22,9	**20,2**
Ensemble	100,0	100,0	**100,0**
	Normandie		
	Hommes	Femmes	Ensemble
Moins de 20 ans	26,2	23,4	24,7
20 à 64 ans	58,0	55,7	56,8
65 ans ou plus	15,8	21,0	18,5
Ensemble	100,0	100,0	100,0

Source : Insee, RP 2013

4 - Répartition de la population par sexe et tranche d'âge quinquennal en 2013 (en %)

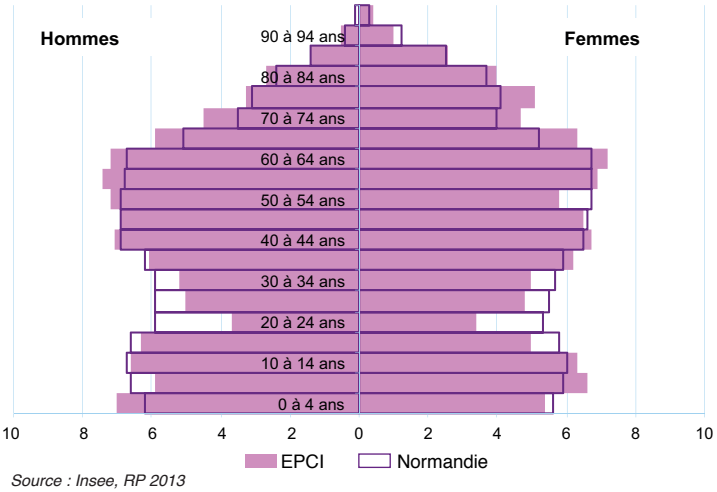

Source : Insee, RP 2013

5 - Ménages et familles selon leur composition en 2013

	EPCI Nombre	EPCI %	Normandie %
Ensemble	**11 310**	100,0	100,0
Ménages d'une personne	3 171	28,0	33,6
Ménages sans famille	233	2,1	2,1
Couples sans enfant	3 695	32,7	28,9
Familles monoparentales	643	5,7	8,4
Couples avec enfants	3 570	31,6	27,1
Familles nombreuses (nombre et part parmi les familles)	*744*	*9,4*	*9,2*

Note de lecture : parmi les familles normandes, 9,2 % ont 3 enfants ou plus de moins de 25 ans
Source : Insee, RP 2013

6 - Population active de 15 ans à 64 ans par catégorie socioprofessionnelle en 2013

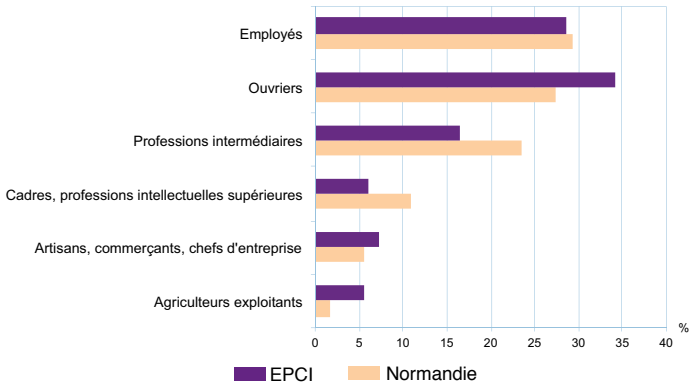

Source : Insee, RP 2013

7 - Diplôme le plus élevé de la population non scolarisée de 15 ans ou plus en 2013

	EPCI	Normandie
	%	%
Aucun diplôme*	**43,2**	36,4
CAP ou BEP	**28,6**	27,4
Baccalauréat **	**13,9**	15,4
Diplôme de l'enseignement supérieur	**14,4**	20,8

*ou au plus BEPC, brevet des collèges, DNB (diplôme national du brevet)
**général, technologique ou professionnel
Source : Insee, RP 2013

8 - Population de 15 à 64 ans par type d'activité en 2013 (en nombre et %)

	Nombre	Actifs	Actifs ayant un emploi	Chômeurs	Inactifs	Élèves, étudiants et stagiaires non rémunérés	Retraités ou préretraités	Autres inactifs	Part d'emplois salariés parmi les actifs au lieu de travail
EPCI	**16 479**	**72,6**	**64,3**	**8,2**	**27,4**	**7,2**	**11,9**	**8,4**	**75,2**
Normandie	2 096 363	72,5	62,9	9,7	27,5	9,7	9,7	8,1	87,9

Source : Insee, RP 2013

CONDITIONS DE VIE

9 - Chômage (au sens du recensement) des 15-64 ans en 2008 et 2013

	EPCI		Normandie	
	2013	2008	2013	2008
Nombre de chômeurs	**1 355**	1 171	202 862	167 747
Taux de chômage (en %)	**11,3**	10,2	13,3	11,1
- Des hommes	**10,2**	8,1	12,8	10,0
- Des femmes	**12,6**	12,6	13,9	12,3
Part de femmes parmi les chômeurs	**52,3**	56,4	50,3	52,8

Source : Insee, RP 2013

10 - Niveau de vie en 2013

	EPCI	Normandie
Revenus disponibles annuels par unité de consommation (en euros)		
Médiane	**18 597**	19 707
1er décile	**10 861**	11 024
9e décile	**29 782**	33 749
Taux de pauvreté (en %)	**14,6**	13,5

Champ: ménages fiscaux - hors communautés et sans abris
Sources : Insee-DGFiP-Cnaf-Cnav-Ccmsa, Fichier localisé social et fiscal

11 - Logements par catégorie, type et statut d'occupation en 2013

	EPCI		Normandie
	Nombre	%	%
Catégorie de logement			
Résidences principales	**11 289**	74,2	82,9
Résid. second. et logts occasionnels	**2 949**	19,4	9,8
Logements vacants	**972**	6,4	7,3
Ensemble	**15 210**	100,0	100,0
Type de logement			
Maisons	**13 542**	89,0	66,7
Appartements	**1 385**	9,1	32,3
Statut d'occupation des résidences principales			
Propriétaire	**8 058**	71,4	58,1
Locataire	**3 035**	26,9	40,3
dont d'un logement HLM	***1 152***	*10,2*	*18,3*
Logé gratuitement	**199**	1,8	1,6
Ensemble	**11 292**	100,0	100,0

Source : Insee, RP 2013

12 - Accès aux équipements en 2013

	EPCI	Normandie
Temps d'accès moyen selon la gamme d'équipements (en mn)		
Gamme de proximité	**6**	5
Gamme intermédiaire	**11**	10
Gamme supérieure	**10**	18

Source : Insee, BPE 2013, distancier Métric

13 - Densité médicale en 2013

	EPCI	Normandie
Nombre de professionnels de santé libéraux pour 100 000 habitants		
Médecins généralistes	**52**	76
Chirurgiens-dentistes	**14**	36
Ophtalmologistes	**0**	6
Infirmiers	**77**	80
Masseurs-kinésithérapeutes	**17**	54
Pharmacies	**23**	30

Sources : Drees, SNIIR-AM 2013; CNAM-TS; Insee, recensement de la population 2011

ÉCONOMIE

14 - Établissements actifs et emplois par secteur d'activité au 31 décembre 2014

Secteur d'activité	Établissements			Emploi salarié			Évolution de l'emploi salarié entre 2009 et 2014	
	EPCI		Normandie	EPCI		Normandie	EPCI	Normandie
	Nombre	%	%	**Nombre**	%	%	**%**	%
Ensemble	**2 549**	100,0	100,0	**4 009**	100,0	100,0	**– 1,6**	– 2,9
Agriculture, sylviculture et pêche	**720**	28,2	9,8	**530**	13,2	1,4	**+ 8,4**	+ 19,4
Industrie	**114**	4,5	5,3	**965**	24,1	18,9	**– 2,6**	– 6,4
Construction	**218**	8,6	9,8	**326**	8,1	6,9	**– 3,8**	– 13,2
Commerce, transports, serv.divers	**1 236**	48,5	60,9	**1 020**	25,4	38,2	**– 2,4**	– 2,8
Adm., enseignement, santé, act soc.	**261**	10,2	14,1	**1 168**	29,1	34,6	**– 3,5**	+ 0,5

Source : Insee, Clap

15 - Répartition de l'emploi salarié par secteur d'activité au 31 décembre 2014

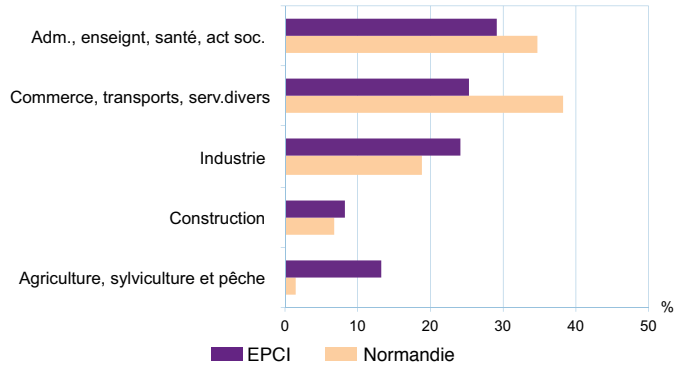

Source : Insee, Clap

16 - Déplacement domicile - travail en 2013

	Actifs résidant dans la zone et travaillant en dehors		Actifs travaillant dans la zone et résidant en dehors	
	Nombre	Part parmi les actifs au lieu de résidence	Nombre	Part parmi les actifs au lieu de travail
EPCI	**5 920**	**55,6**	**1 819**	**27,8**
Normandie	89 874	7,1	83 471	6,6

Source : Insee, RP 2013

17 - Capacité d'accueil des hôtels, campings et autres hébergements collectifs au 1er janvier 2016

	Hôtels	Campings	Autres hébergements collectifs*
	Chambres	Emplacements	Places lits **
EPCI	**169**	**2 036**	**503**
Normandie	25 691	41 024	21 955

* Résidences de tourisme et hébergements assimilés, villages vacances, maisons familiales, auberges de jeunesse, centres sportifs
**chambres, appartements, dortoirs...
Sources : Insee, DGE, CRT et CDT de Normandie

18 - Les cinq premiers employeurs de l'EPCI au 31 décembre 2014

Raison sociale	Commune	Effectif salarié	Poids dans l'emploi salarié de l'EPCI
COOPERATIVE ISIGNY-SAINTE MERE	Isigny-sur-Mer	550	13,6
DANONE PRODUITS FRAIS FRANCE	Le Molay-Littry	160	4,0
ESAT HELENE MAC DOUGALL	Tour-en-Bessin	130	3,0
COMMUNAUTE COM BALLEROY MOLAY	Le Molay-Littry	70	1,6
AGROLIS	Sainte-Marguerite-d'Elle	60	1,3

Source : Insee, Clap

Un territoire d'accueil touristique

La communauté de communes Normandie-Cabourg-Pays d'Auge regroupe 33 communes et 29 700 habitants. La population augmente (+ 0,4 % par an entre 2008 et 2013) grâce à l'arrivée de nouveaux habitants, des actifs qui s'éloignent de Caen ou des retraités attirés par le littoral. La part des habitants de 65 ans ou plus est supérieure à la moyenne régionale (23 %, contre 19 % pour la Normandie). L'excédent des naissances sur les décès s'amenuise en raison du vieillissement de la population. Il est déjà nul à Dives-sur-Mer et négatif à Cabourg, les deux communes les plus peuplées. Il reste positif dans certaines zones pavillonnaires proches de Caen.

Le territoire propose la plus forte capacité d'accueil touristique de la région, avec 3 800 emplacements de camping, près de 700 chambres d'hôtel et 3 500 lits dans d'autres hébergements collectifs. Par ailleurs, la majorité du parc de logements est constituée de résidences secondaires (56 %), la communauté de communes se situant au 2e rang des EPCI normands pour la part de résidences secondaires. Le territoire offre par conséquent de nombreux emplois dans le commerce et les services marchands. Les effectifs salariés dans ces secteurs ont même augmenté de 5 % entre 2009 et 2014. La part des commerçants, artisans ou chefs d'entreprises est une des plus élevées de la région (9 % contre 6 %). L'industrie locale se maintient également et contribue à la diversité des activités sur le territoire. Cependant, un actif sur deux sort du territoire pour rejoindre son emploi, situé le plus souvent dans l'agglomération de Caen toute proche.

Le revenu médian est légèrement supérieur à celui de la région ; le plancher de revenu des 10 % les plus aisés dépasse de 1 500 euros celui observé en Normandie. Le taux de chômage est légèrement inférieur à la moyenne régionale (d'un demi-point), ainsi que le taux de pauvreté (2 points). Un grand nombre d'emplois sur place, dans les services, sont des emplois peu qualifiés et saisonniers.

1 - Les communes de l'EPCI

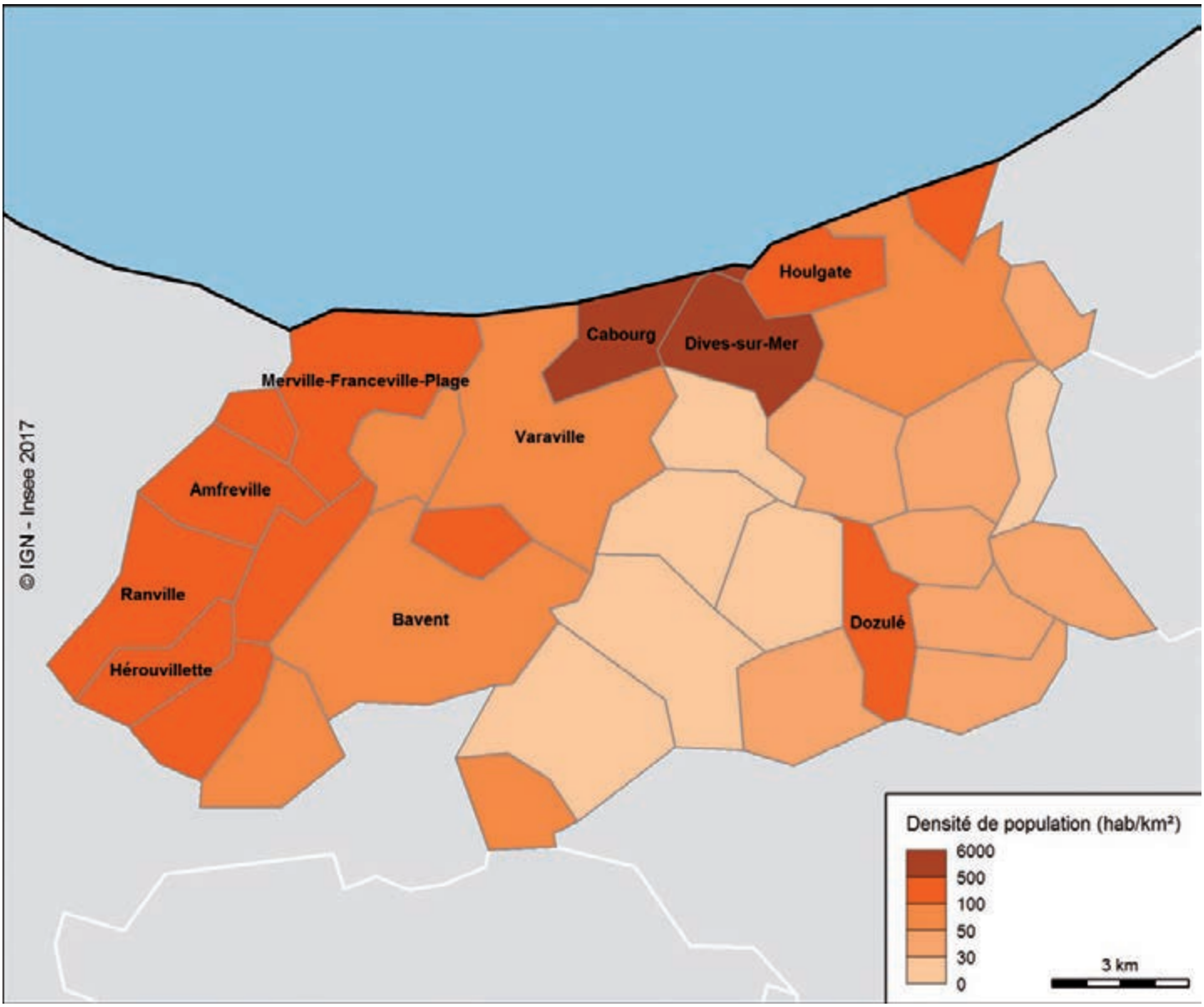

Source : Insee, RP 2013

POPULATION

2 - Population de l'EPCI et de ses plus grandes communes

	Nombre de communes au 1er janvier 2017	Population 2013	Variation annuelle moyenne 2008-2013 (en %)			Superficie (en km²)	Densité de population (hab./km²)
			Globale	*Due au solde naturel*	*Due au solde des entrées - sorties*		
Normandie	2 745	3 328 364	+ 0,2	*+ 0,3*	*– 0,1*	29 906,7	111
EPCI	**33**	**29 675**	**+ 0,4**	***+ 0,1***	***+ 0,3***	**212,2**	**140**
Dives-sur-Mer		5 814	– 0,3	*0,0*	*– 0,4*	6,5	894
Cabourg		3 709	– 1,6	*– 0,7*	*– 0,9*	5,5	674
Merville-Franceville-Plage		2 191	+ 3,2	*– 0,1*	*+ 3,3*	10,4	211
Dozulé		2 073	+ 1,8	*– 0,2*	*+ 2,0*	5,2	399
Houlgate		2 004	+ 0,4	*+ 0,1*	*+ 0,3*	4,7	426

Source : Insee, RP 2013

3 - Population par sexe et âge en 2013 (en %)

Tranches d'âge	EPCI		
	Hommes	Femmes	**Ensemble**
Moins de 20 ans	24,4	22,0	**23,2**
20 à 64 ans	55,4	53,2	**54,3**
65 ans ou plus	20,2	24,9	**22,6**
Ensemble	100,0	100,0	**100,0**
	Normandie		
	Hommes	Femmes	Ensemble
Moins de 20 ans	26,2	23,4	24,7
20 à 64 ans	58,0	55,7	56,8
65 ans ou plus	15,8	21,0	18,5
Ensemble	100,0	100,0	100,0

Source : Insee, RP 2013

4 - Répartition de la population par sexe et tranche d'âge quinquennal en 2013 (en %)

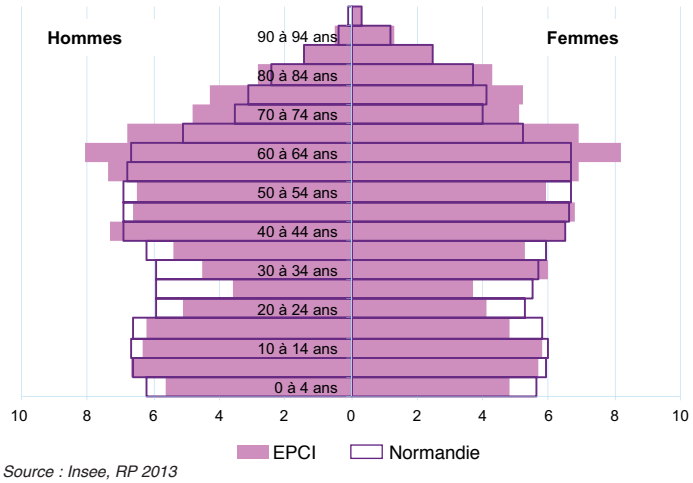

Source : Insee, RP 2013

5 - Ménages et familles selon leur composition en 2013

	EPCI Nombre	EPCI %	Normandie %
Ensemble	**12 973**	100,0	100,0
Ménages d'une personne	4 124	31,8	33,6
Ménages sans famille	236	1,8	2,1
Couples sans enfant	4 033	31,1	28,9
Familles monoparentales	1 051	8,1	8,4
Couples avec enfants	3 526	27,2	27,1
Familles nombreuses (nombre et part parmi les familles)	*731*	*8,5*	*9,2*

Note de lecture : parmi les familles normandes, 9,2 % ont 3 enfants ou plus de moins de 25 ans
Source : Insee, RP 2013

6 - Population active de 15 ans à 64 ans par catégorie socioprofessionnelle en 2013

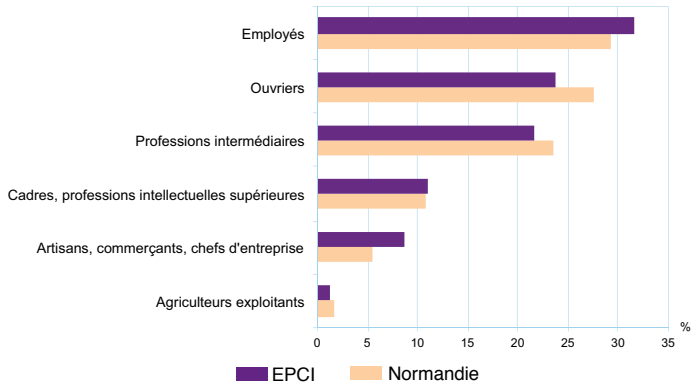

Source : Insee, RP 2013

7 - Diplôme le plus élevé de la population non scolarisée de 15 ans ou plus en 2013

	EPCI	Normandie
	%	%
Aucun diplôme*	**34,5**	36,4
CAP ou BEP	**29,9**	27,4
Baccalauréat **	**15,8**	15,4
Diplôme de l'enseignement supérieur	**19,8**	20,8

*ou au plus BEPC, brevet des collèges, DNB (diplôme national du brevet)
**général, technologique ou professionnel
Source : Insee, RP 2013

8 - Population de 15 à 64 ans par type d'activité en 2013 (en nombre et %)

	Nombre	Actifs	Actifs ayant un emploi	Chômeurs	Inactifs	Élèves, étudiants et stagiaires non rémunérés	Retraités ou préretraités	Autres inactifs	Part d'emplois salariés parmi les actifs au lieu de travail
EPCI	**17 840**	**72,3**	**63,0**	**9,3**	**27,7**	**8,4**	**11,9**	**7,4**	**81,7**
Normandie	2 096 363	72,5	62,9	9,7	27,5	9,7	9,7	8,1	87,9

Source : Insee, RP 2013

CONDITIONS DE VIE

9 - Chômage (au sens du recensement) des 15-64 ans en 2008 et 2013

	EPCI		Normandie	
	2013	2008	2013	2008
Nombre de chômeurs	**1 656**	1 327	202 862	167 747
Taux de chômage (en %)	**12,8**	10,4	13,3	11,1
- Des hommes	**13,2**	9,7	12,8	10,0
- Des femmes	**12,5**	11,1	13,9	12,3
Part de femmes parmi les chômeurs	**47,3**	51,1	50,3	52,8

Source : Insee, RP 2013

10 - Niveau de vie en 2013

	EPCI	Normandie
Revenus disponibles annuels par unité de consommation (en euros)		
Médiane	**20 217**	19 707
1er décile	**11 583**	11 024
9e décile	**35 213**	33 749
Taux de pauvreté (en %)	**11,6**	13,5

Champ: ménages fiscaux - hors communautés et sans abris
Sources : Insee-DGFiP-Cnaf-Cnav-Ccmsa, Fichier localisé social et fiscal

11 - Logements par catégorie, type et statut d'occupation en 2013

	EPCI		Normandie
	Nombre	%	%
Catégorie de logement			
Résidences principales	**13 000**	41,2	82,9
Résid. second. et logts occasionnels	**17 680**	56,0	9,8
Logements vacants	**890**	2,8	7,3
Ensemble	**31 570**	100,0	100,0
Type de logement			
Maisons	**16 917**	53,6	66,7
Appartements	**14 314**	45,3	32,3
Statut d'occupation des résidences principales			
Propriétaire	**8 510**	65,4	58,1
Locataire	**4 207**	32,4	40,3
dont d'un logement HLM	***2 011***	*15,5*	*18,3*
Logé gratuitement	**287**	2,2	1,6
Ensemble	**13 004**	100,0	100,0

Source : Insee, RP 2013

12 - Accès aux équipements en 2013

	EPCI	Normandie
Temps d'accès moyen selon la gamme d'équipements (en mn)		
Gamme de proximité	**4**	5
Gamme intermédiaire	**8**	10
Gamme supérieure	**12**	18

Source : Insee, BPE 2013, distancier Métric

13 - Densité médicale en 2013

	EPCI	Normandie
Nombre de professionnels de santé libéraux pour 100 000 habitants		
Médecins généralistes	**80**	76
Chirurgiens-dentistes	**29**	36
Ophtalmologistes	**0**	6
Infirmiers	**72**	80
Masseurs-kinésithérapeutes	**49**	54
Pharmacies	**27**	30

Sources : Drees, SNIIR-AM 2013; CNAM-TS; Insee, recensement de la population 2011

ÉCONOMIE

14 - Établissements actifs et emplois par secteur d'activité au 31 décembre 2014

Secteur d'activité	Établissements			Emploi salarié			Évolution de l'emploi salarié entre 2009 et 2014	
	EPCI		Normandie	EPCI		Normandie	EPCI	Normandie
	Nombre	%	%	**Nombre**	%	%	**%**	%
Ensemble	**3 267**	100,0	100,0	**6 203**	100,0	100,0	**+ 1,4**	– 2,9
Agriculture, sylviculture et pêche	**213**	6,5	9,8	**111**	1,8	1,4	**+ 9,9**	+ 19,4
Industrie	**132**	4,0	5,3	**1 212**	19,5	18,9	**+ 9,0**	– 6,4
Construction	**349**	10,7	9,8	**436**	7,0	6,9	**– 18,7**	– 13,2
Commerce, transports, serv.divers	**2 228**	68,2	60,9	**2 652**	42,8	38,2	**+ 4,8**	– 2,8
Adm., enseignement, santé, act soc.	**345**	10,6	14,1	**1 792**	28,9	34,6	**– 0,6**	+ 0,5

Source : Insee, Clap

15 - Répartition de l'emploi salarié par secteur d'activité au 31 décembre 2014

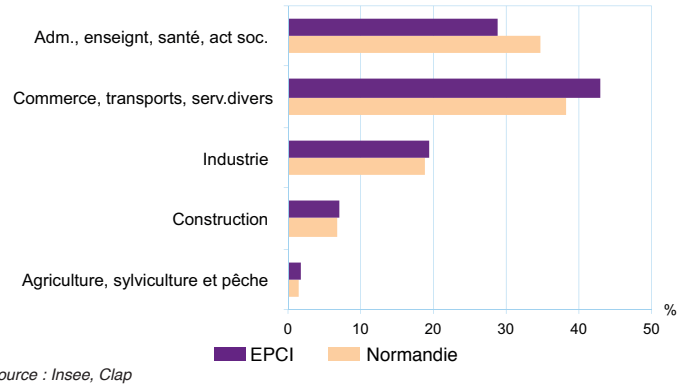

Source : Insee, Clap

16 - Déplacement domicile - travail en 2013

	Actifs résidant dans la zone et travaillant en dehors		Actifs travaillant dans la zone et résidant en dehors	
	Nombre	Part parmi les actifs au lieu de résidence	Nombre	Part parmi les actifs au lieu de travail
EPCI	**5 861**	**51,8**	**3 100**	**36,2**
Normandie	89 874	7,1	83 471	6,6

Source : Insee, RP 2013

17 - Capacité d'accueil des hôtels, campings et autres hébergements collectifs au 1er janvier 2016

	Hôtels	Campings	Autres hébergements collectifs*
	Chambres	Emplacements	Places lits **
EPCI	**689**	**3 823**	**3 463**
Normandie	25 691	41 024	21 955

* Résidences de tourisme et hébergements assimilés, villages vacances, maisons familiales, auberges de jeunesse, centres sportifs
**chambres, appartements, dortoirs...
Sources : Insee, DGE, CRT et CDT de Normandie

18 - Les cinq premiers employeurs de l'EPCI au 31 décembre 2014

Raison sociale	Commune	Effectif salarié	Poids dans l'emploi salarié de l'EPCI
HOWMET SAS	Dives-sur-Mer	480	7,6
ASS APAEI DE LA COTE FLEURIE	Dozulé	150	2,4
COMMUNE DE CABOURG	Cabourg	140	2,1
SOCIETE HOTELIERE CABOURG NORMANDIE	Cabourg	130	2,0
CIMENTS CALCIA	Ranville	100	1,6

Source : Insee, Clap

CC Pré-Bocage Intercom

De nouveaux habitants mais une baisse de l'emploi offert sur place

La communauté de communes Pré-Bocage Intercom regroupe 27 communes, peuplées de 24 800 habitants. C'est un territoire rural, à faible densité de population. La population augmente (+ 0,9 % par an entre 2008 et 2013), autant grâce à l'arrivée de nouveaux habitants qu'en raison de l'excédent des naissances sur les décès.

La population est surtout composée de familles (et plutôt de couples avec enfants), les ménages d'une seule personne étant moins nombreux qu'en moyenne. Les familles nombreuses sont aussi plus fréquentes. En conséquence, le territoire est relativement jeune ; la part des moins de vingt ans dans la communauté de communes dépasse nettement celle de la région (27,2 % contre 24,7 %)

Dans ce territoire rural, les agriculteurs représentent 4 % des actifs en emploi. L'emploi salarié recule fortement à cause des pertes d'effectifs dans l'industrie, secteur qui concentre encore le quart des emplois salariés en 2014. Si l'emploi dans le tertiaire marchand ou non marchand se maintient, l'accès à l'emploi sur le territoire reste néanmoins difficile pour une population active composée majoritairement d'ouvriers et d'employés (61 % des actifs, contre 55 % dans le Calvados). Entre 2008 et 2013, le taux de chômage progresse d'ailleurs de plus de deux points. Et, en 2013, 58 % des actifs quittent le territoire pour rejoindre leur poste de travail, l'autoroute A84 favorisant les déplacements domicile-travail vers le bassin de Caen.

Le revenu médian *(définition)* du territoire est très proche de celui de la région. En revanche, le taux de pauvreté et le taux de chômage y sont nettement plus faibles (respectivement 11,3 % et 9,9 %).

1 - Les communes de l'EPCI

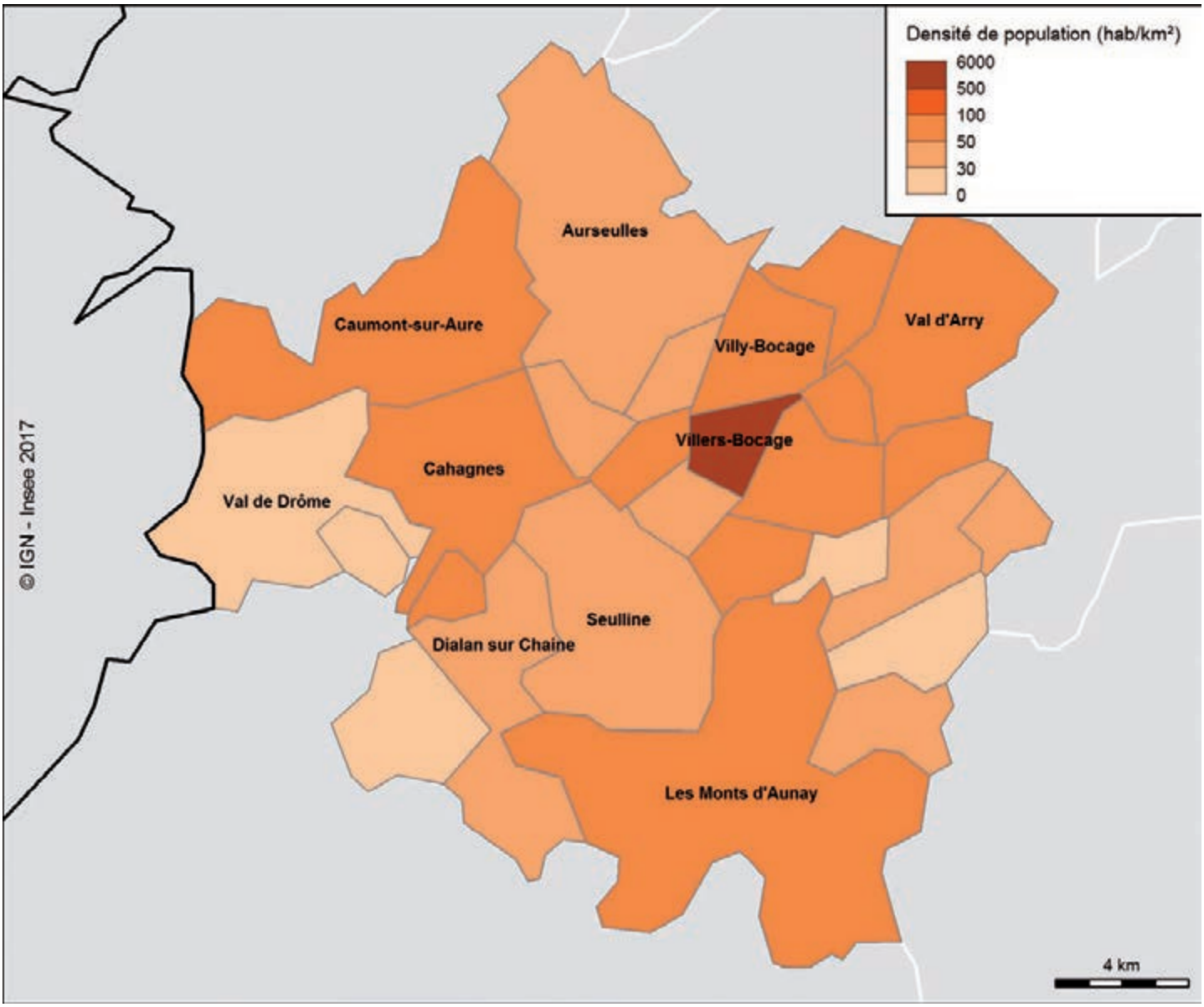

Source : Insee, RP 2013

POPULATION

2 - Population de l'EPCI et de ses plus grandes communes

	Nombre de communes au 1er janvier 2017	Population 2013	Variation annuelle moyenne 2008-2013 (en %)			Superficie (en km²)	Densité de population (hab./km²)
			Globale	*Due au solde naturel*	*Due au solde des entrées - sorties*		
Normandie	2 745	3 328 364	+ 0,2	*+ 0,3*	*– 0,1*	29 906,7	111
EPCI	**27**	**24 790**	**+ 0,9**	***+ 0,5***	***+ 0,4***	**417,3**	**59**
Les Monts d'Aunay		4 761	+ 2,1	*+ 0,5*	*+ 1,5*	69,5	69
Villers-Bocage		3 120	+ 1,0	*– 0,6*	*+ 1,6*	5,8	538
Caumont-sur-Aure		2 434	+ 0,2	*0,0*	*+ 0,2*	40,0	61
Val d'Arry		2 278	– 0,2	*+ 0,5*	*– 0,7*	24,6	93
Aurseulles		1 944	– 0,1	*+ 0,7*	*– 0,8*	46,1	42

Source : Insee, RP 2013

3 - Population par sexe et âge en 2013 (en %)

Tranches d'âge	EPCI		
	Hommes	Femmes	**Ensemble**
Moins de 20 ans	28,1	26,2	**27,2**
20 à 64 ans	58,4	55,8	**57,1**
65 ans ou plus	13,5	18,0	**15,8**
Ensemble	100,0	100,0	**100,0**
	Normandie		
	Hommes	Femmes	Ensemble
Moins de 20 ans	26,2	23,4	24,7
20 à 64 ans	58,0	55,7	56,8
65 ans ou plus	15,8	21,0	18,5
Ensemble	100,0	100,0	100,0

Source : Insee, RP 2013

4 - Répartition de la population par sexe et tranche d'âge quinquennal en 2013 (en %)

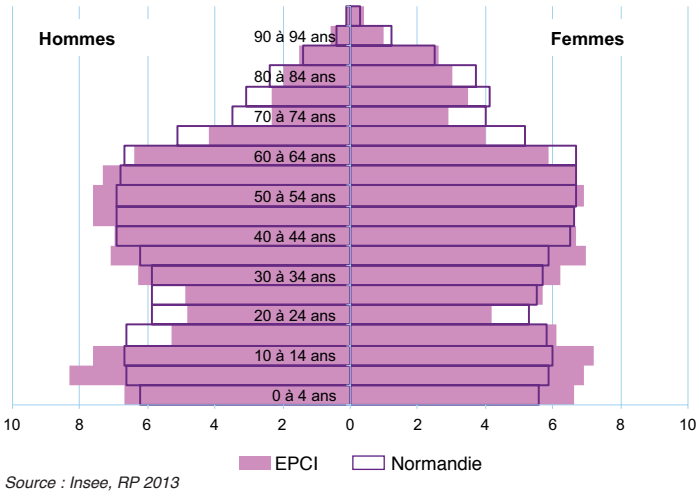

Source : Insee, RP 2013

5 - Ménages et familles selon leur composition en 2013

	EPCI Nombre	EPCI %	Normandie %
Ensemble	**9 787**	100,0	100,0
Ménages d'une personne	2 575	26,3	33,6
Ménages sans famille	194	2,0	2,1
Couples sans enfant	2 877	29,4	28,9
Familles monoparentales	682	7,0	8,4
Couples avec enfants	3 459	35,3	27,1
Familles nombreuses (nombre et part parmi les familles)	*724*	*10,3*	*9,2*

Note de lecture : parmi les familles normandes, 9,2 % ont 3 enfants ou plus de moins de 25 ans
Source : Insee, RP 2013

6 - Population active de 15 ans à 64 ans par catégorie socioprofessionnelle en 2013

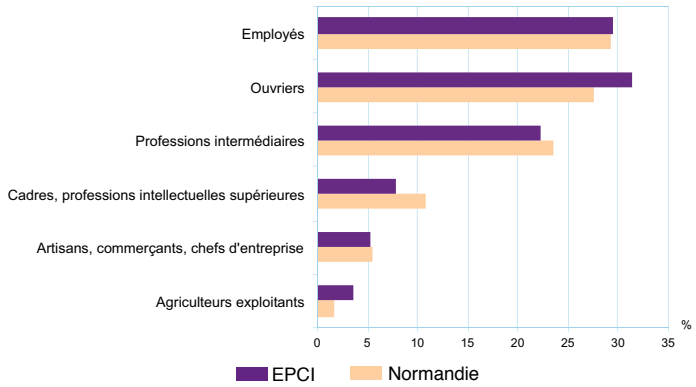

Source : Insee, RP 2013

7 - Diplôme le plus élevé de la population non scolarisée de 15 ans ou plus en 2013

	EPCI	Normandie
	%	%
Aucun diplôme*	**37,0**	36,4
CAP ou BEP	**28,3**	27,4
Baccalauréat **	**15,2**	15,4
Diplôme de l'enseignement supérieur	**19,6**	20,8

*ou au plus BEPC, brevet des collèges, DNB (diplôme national du brevet)
**général, technologique ou professionnel
Source : Insee, RP 2013

8 - Population de 15 à 64 ans par type d'activité en 2013 (en nombre et %)

	Nombre	Actifs	Actifs ayant un emploi	Chômeurs	Inactifs	Élèves, étudiants et stagiaires non rémunérés	Retraités ou préretraités	Autres inactifs	Part d'emplois salariés parmi les actifs au lieu de travail
EPCI	**15 586**	**77,2**	**69,6**	**7,7**	**22,8**	**7,9**	**9,0**	**5,9**	**82,2**
Normandie	2 096 363	72,5	62,9	9,7	27,5	9,7	9,7	8,1	87,9

Source : Insee, RP 2013

CONDITIONS DE VIE

9 - Chômage (au sens du recensement) des 15-64 ans en 2008 et 2013

	EPCI		Normandie	
	2013	2008	2013	2008
Nombre de chômeurs	**1 197**	880	202 862	167 747
Taux de chômage (en %)	**9,9**	7,7	13,3	11,1
- Des hommes	**8,5**	6,0	12,8	10,0
- Des femmes	**11,5**	9,8	13,9	12,3
Part de femmes parmi les chômeurs	**54,7**	58,5	50,3	52,8

Source : Insee, RP 2013

10 - Niveau de vie en 2013

	EPCI	Normandie
Revenus disponibles annuels par unité de consommation (en euros)		
Médiane	**19 416**	19 707
1er décile	**11 770**	11 024
9e décile	**30 290**	33 749
Taux de pauvreté (en %)	**11,3**	13,5

Champ: ménages fiscaux - hors communautés et sans abris
Sources : Insee-DGFiP-Cnaf-Cnav-Ccmsa, Fichier localisé social et fiscal

11 - Logements par catégorie, type et statut d'occupation en 2013

	EPCI		Normandie
	Nombre	%	%
Catégorie de logement			
Résidences principales	**9 791**	89,7	82,9
Résid. second. et logts occasionnels	**408**	3,7	9,8
Logements vacants	**720**	6,6	7,3
Ensemble	**10 919**	100,0	100,0
Type de logement			
Maisons	**9 632**	88,2	66,7
Appartements	**1 234**	11,3	32,3
Statut d'occupation des résidences principales			
Propriétaire	**6 796**	69,4	58,1
Locataire	**2 743**	28,0	40,3
dont d'un logement HLM	***960***	*9,8*	*18,3*
Logé gratuitement	**252**	2,6	1,6
Ensemble	**9 791**	100,0	100,0

Source : Insee, RP 2013

12 - Accès aux équipements en 2013

	EPCI	Normandie
Temps d'accès moyen selon la gamme d'équipements (en mn)		
Gamme de proximité	**5**	5
Gamme intermédiaire	**10**	10
Gamme supérieure	**14**	18

Source : Insee, BPE 2013, distancier Métric

13 - Densité médicale en 2013

	EPCI	Normandie
Nombre de professionnels de santé libéraux pour 100 000 habitants		
Médecins généralistes	**66**	76
Chirurgiens-dentistes	**24**	36
Ophtalmologistes	**0**	6
Infirmiers	**103**	80
Masseurs-kinésithérapeutes	**46**	54
Pharmacies	**30**	30

Sources : Drees, SNIIR-AM 2013; CNAM-TS; Insee, recensement de la population 2011

ÉCONOMIE

14 - Établissements actifs et emplois par secteur d'activité au 31 décembre 2014

Secteur d'activité	Établissements			Emploi salarié			Évolution de l'emploi salarié entre 2009 et 2014	
	EPCI		Normandie	EPCI		Normandie	EPCI	Normandie
	Nombre	%	%	**Nombre**	%	%	**%**	%
Ensemble	**1 947**	100,0	100,0	**4 491**	100,0	100,0	**– 6,5**	– 2,9
Agriculture, sylviculture et pêche	**388**	19,9	9,8	**130**	2,9	1,4	**+ 22,6**	+ 19,4
Industrie	**107**	5,5	5,3	**1 167**	26,0	18,9	**– 20,9**	– 6,4
Construction	**223**	11,5	9,8	**290**	6,5	6,9	**– 11,3**	– 13,2
Commerce, transports, serv.divers	**953**	48,9	60,9	**1 269**	28,3	38,2	**– 0,1**	– 2,8
Adm., enseignement, santé, act soc.	**276**	14,2	14,1	**1 635**	36,4	34,6	**+ 1,8**	+ 0,5

Source : Insee, Clap

15 - Répartition de l'emploi salarié par secteur d'activité au 31 décembre 2014

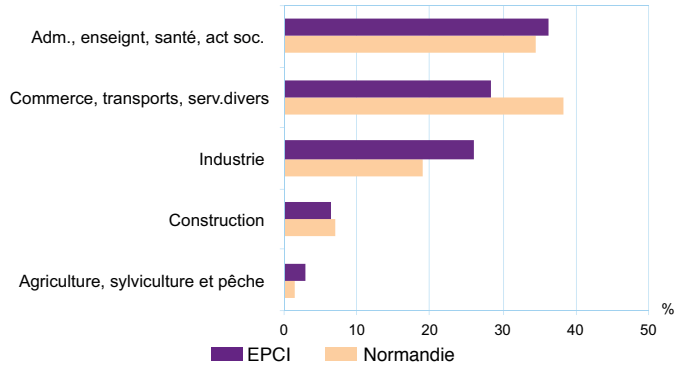

Source : Insee, Clap

16 - Déplacement domicile - travail en 2013

	Actifs résidant dans la zone et travaillant en dehors		Actifs travaillant dans la zone et résidant en dehors	
	Nombre	Part parmi les actifs au lieu de résidence	Nombre	Part parmi les actifs au lieu de travail
EPCI	**6 323**	**57,5**	**2 360**	**33,5**
Normandie	89 874	7,1	83 471	6,6

Source : Insee, RP 2013

17 - Capacité d'accueil des hôtels, campings et autres hébergements collectifs au 1er janvier 2016

	Hôtels	Campings	Autres hébergements collectifs*
	Chambres	Emplacements	Places lits **
EPCI	**58**	**117**	**0**
Normandie	25 691	41 024	21 955

* Résidences de tourisme et hébergements assimilés, villages vacances, maisons familiales, auberges de jeunesse, centres sportifs
**chambres, appartements, dortoirs...
Sources : Insee, DGE, CRT et CDT de Normandie

18 - Les cinq premiers employeurs de l'EPCI au 31 décembre 2014

Raison sociale	Commune	Effectif salarié	Poids dans l'emploi salarié de l'EPCI
ELIVIA VILLERS BOCAGE	Villers-Bocage	460	10,2
CENTRE HOSPITALIER D'AUNAY SUR ODON	Les Monts d'Aunay	380	8,3
BROCELIANDE - ALH	Villers-Bocage	370	8,1
ASSO BOURSE AIDE CHOMEURS ENVIRON RECU	Caumont-sur-Aure	160	3,5
EHPAD JEANNE BACON	Villers-Bocage	150	3,3

Source : Insee, Clap

Beaucoup d'échanges avec les territoires voisins

La communauté de communes Seulles Terre et Mer s'étend sur 28 communes et regroupe 16 600 habitants. Elle fait partie des EPCI normands dont la population augmente le plus entre 2008 et 2013 (+ 1,2 % par an), autant en raison de l'arrivée de nouveaux habitants, que du solde positif des naissances sur les décès. Le territoire reste peu densément peuplé et sa vocation agricole n'a pas disparu, même si les agriculteurs ne représentent plus que 3 % des actifs.

Proche de pôles d'emploi et de bassins de population importants, le territoire entretient beaucoup de liens avec son environnement. D'une part, trois actifs sur quatre sortent du territoire pour rejoindre leur poste de travail ; d'autre part, 45 % des emplois sur place sont occupés par des personnes extérieures. Localement, le commerce et les services marchands se développent. L'industrie offre très peu d'emplois.

Outre les agriculteurs, les actifs exerçant une profession intermédiaire sont légèrement sur-représentés, ainsi que les retraités. Le niveau moyen de qualification est assez élevé, car la part de la population de 15 ans ou plus sans diplôme est plus faible qu'en moyenne, alors que celle des diplômés de l'enseignement secondaire ou supérieur est plus élevée. La mobilité des actifs et ce haut niveau de qualification expliquent un taux de chômage particulièrement faible, ainsi qu'un revenu médian de 10 % supérieur à celui du Calvados.

Sur ce territoire, les ménages composés d'une personne seule et les familles monoparentales sont moins nombreux que dans la région. En revanche, les couples avec enfants ainsi que les familles nombreuses sont sur-représentés. La maison individuelle est le mode de logement largement dominant et les ménages sont propriétaires quatre fois sur cinq. L'offre de logements HLM est parmi les plus faibles de Normandie.

1 - Les communes de l'EPCI

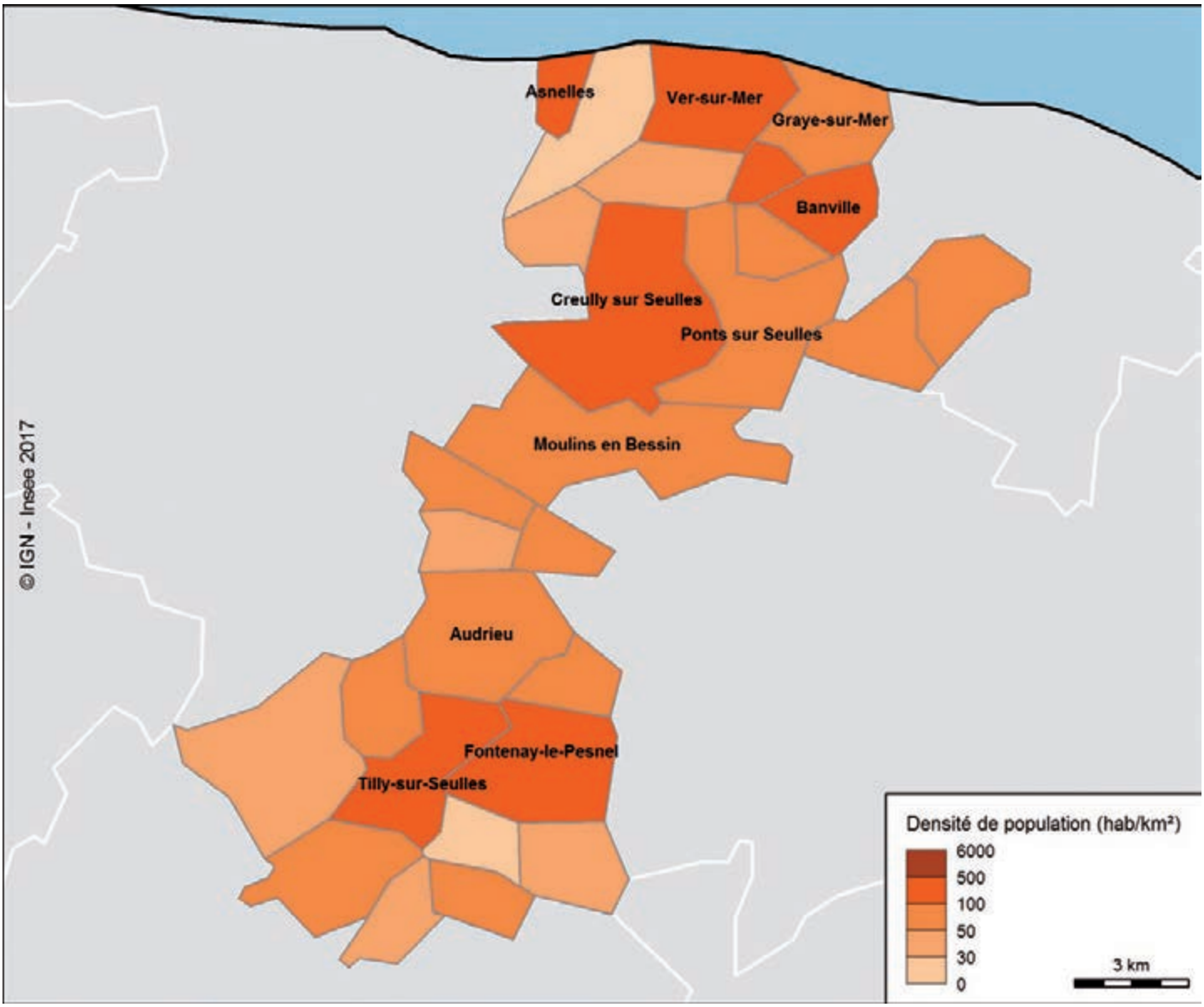

Source : Insee, RP 2013

POPULATION

2 - Population de l'EPCI et de ses plus grandes communes

	Nombre de communes au 1er janvier 2017	Population 2013	Variation annuelle moyenne 2008-2013 (en %)			Superficie (en km²)	Densité de population (hab./km²)
			Globale	*Due au solde naturel*	*Due au solde des entrées - sorties*		
Normandie	2 745	3 328 364	+ 0,2	*+ 0,3*	*– 0,1*	29 906,7	111
EPCI	**28**	**16 628**	**+ 1,2**	***+ 0,6***	***+ 0,6***	**196,0**	**85**
Creully sur Seulles		2 389	+ 2,2	*+ 0,4*	*+ 1,8*	18,7	128
Ver-sur-Mer		1 581	+ 0,2	*– 0,1*	*+ 0,3*	9,0	176
Tilly-sur-Seulles		1 570	+ 1,6	*+ 0,9*	*+ 0,6*	9,0	174
Fontenay-le-Pesnel		1 161	+ 4,9	*+ 1,0*	*+ 3,9*	10,1	115
Moulins en Bessin		1 113	+ 3,3	*+ 1,2*	*+ 2,1*	17,3	64

Source : Insee, RP 2013

3 - Population par sexe et âge en 2013 (en %)

Tranches d'âge	EPCI		
	Hommes	Femmes	**Ensemble**
Moins de 20 ans	28,5	26,5	**27,5**
20 à 64 ans	57,8	56,5	**57,2**
65 ans ou plus	13,7	17,0	**15,3**
Ensemble	100,0	100,0	**100,0**
	Normandie		
	Hommes	Femmes	Ensemble
Moins de 20 ans	26,2	23,4	24,7
20 à 64 ans	58,0	55,7	56,8
65 ans ou plus	15,8	21,0	18,5
Ensemble	100,0	100,0	100,0

Source : Insee, RP 2013

4 - Répartition de la population par sexe et tranche d'âge quinquennal en 2013 (en %)

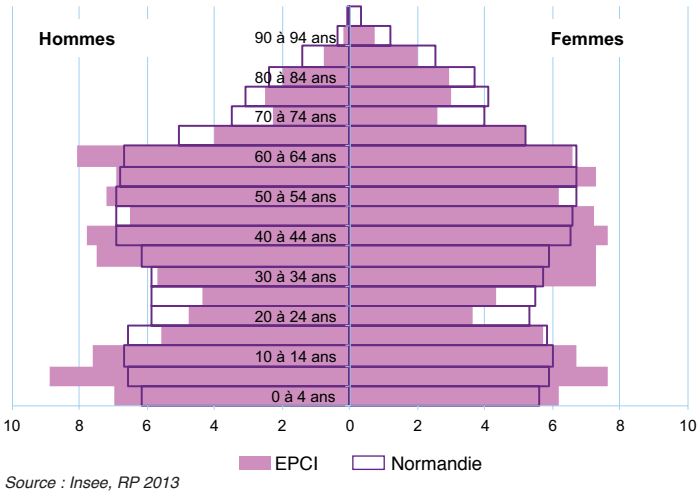

Source : Insee, RP 2013

5 - Ménages et familles selon leur composition en 2013

	EPCI Nombre	EPCI %	Normandie %
Ensemble	**6 273**	100,0	100,0
Ménages d'une personne	1 314	20,9	33,6
Ménages sans famille	141	2,2	2,1
Couples sans enfant	1 989	31,7	28,9
Familles monoparentales	393	6,3	8,4
Couples avec enfants	2 441	38,9	27,1
Familles nombreuses (nombre et part parmi les familles)	*513*	*10,6*	*9,2*

Note de lecture : parmi les familles normandes, 9,2 % ont 3 enfants ou plus de moins de 25 ans
Source : Insee, RP 2013

6 - Population active de 15 ans à 64 ans par catégorie socioprofessionnelle en 2013

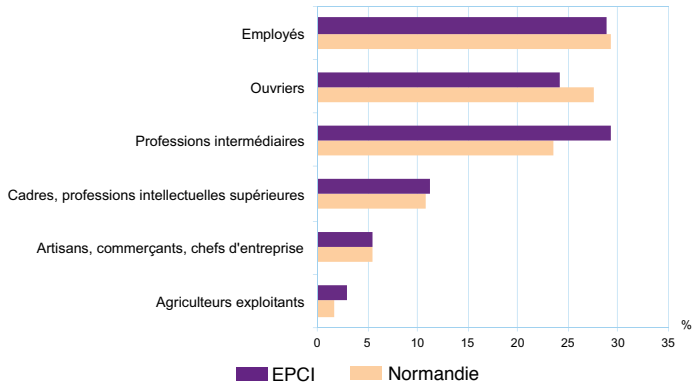

Source : Insee, RP 2013

7 - Diplôme le plus élevé de la population non scolarisée de 15 ans ou plus en 2013

	EPCI	Normandie
	%	%
Aucun diplôme*	**29,1**	36,4
CAP ou BEP	**27,8**	27,4
Baccalauréat **	**17,0**	15,4
Diplôme de l'enseignement supérieur	**26,1**	20,8

*ou au plus BEPC, brevet des collèges, DNB (diplôme national du brevet)
**général, technologique ou professionnel
Source : Insee, RP 2013

8 - Population de 15 à 64 ans par type d'activité en 2013 (en nombre et %)

	Nombre	Actifs	Actifs ayant un emploi	Chômeurs	Inactifs	Élèves, étudiants et stagiaires non rémunérés	Retraités ou préretraités	Autres inactifs	Part d'emplois salariés parmi les actifs au lieu de travail
EPCI	**10 473**	**75,0**	**69,2**	**5,8**	**25,0**	**8,7**	**10,9**	**5,4**	**77,0**
Normandie	2 096 363	72,5	62,9	9,7	27,5	9,7	9,7	8,1	87,9

Source : Insee, RP 2013

CONDITIONS DE VIE

9 - Chômage (au sens du recensement) des 15-64 ans en 2008 et 2013

	EPCI		Normandie	
	2013	2008	2013	2008
Nombre de chômeurs	**607**	594	202 862	167 747
Taux de chômage (en %)	**7,7**	7,9	13,3	11,1
- Des hommes	**7,9**	7,1	12,8	10,0
- Des femmes	**7,5**	8,8	13,9	12,3
Part de femmes parmi les chômeurs	**46,6**	52,4	50,3	52,8

Source : Insee, RP 2013

10 - Niveau de vie en 2013

	EPCI	Normandie
Revenus disponibles annuels par unité de consommation (en euros)		
Médiane	**21 284**	19 707
1er décile	**13 277**	11 024
9e décile	**34 695**	33 749
Taux de pauvreté (en %)	**7,2**	13,5

Champ: ménages fiscaux - hors communautés et sans abris
Sources : Insee-DGFiP-Cnaf-Cnav-Ccmsa, Fichier localisé social et fiscal

11 - Logements par catégorie, type et statut d'occupation en 2013

	EPCI		Normandie
	Nombre	%	%
Catégorie de logement			
Résidences principales	**6 322**	80,0	82,9
Résid. second. et logts occasionnels	**1 215**	15,4	9,8
Logements vacants	**364**	4,6	7,3
Ensemble	**7 901**	100,0	100,0
Type de logement			
Maisons	**7 512**	95,1	66,7
Appartements	**306**	3,9	32,3
Statut d'occupation des résidences principales			
Propriétaire	**7 512**	95,1	66,7
Locataire	**306**	3,9	32,3
dont d'un logement HLM	***39***	*1,7*	*18,3*
Logé gratuitement	**109**	4,7	1,6
Ensemble	**2 340**	100,0	100,0

Source : Insee, RP 2013

12 - Accès aux équipements en 2013

	EPCI	Normandie
Temps d'accès moyen selon la gamme d'équipements (en mn)		
Gamme de proximité	**4**	5
Gamme intermédiaire	**9**	10
Gamme supérieure	**10**	18

Source : Insee, BPE 2013, distancier Métric

13 - Densité médicale en 2013

	EPCI	Normandie
Nombre de professionnels de santé libéraux pour 100 000 habitants		
Médecins généralistes	**50**	76
Chirurgiens-dentistes	**12**	36
Ophtalmologistes	**0**	6
Infirmiers	**97**	80
Masseurs-kinésithérapeutes	**53**	54
Pharmacies	**19**	30

Sources : Drees, SNIIR-AM 2013; CNAM-TS; Insee, recensement de la population 2011

ÉCONOMIE

14 - Établissements actifs et emplois par secteur d'activité au 31 décembre 2014

Secteur d'activité	Établissements			Emploi salarié			Évolution de l'emploi salarié entre 2009 et 2014	
	EPCI		Normandie	EPCI		Normandie	EPCI	Normandie
	Nombre	%	%	**Nombre**	%	%	**%**	%
Ensemble	**1 245**	100,0	100,0	**2 124**	100,0	100,0	**+ 10,4**	– 2,9
Agriculture, sylviculture et pêche	**213**	17,1	9,8	**195**	9,2	1,4	**+ 29,1**	+ 19,4
Industrie	**61**	4,9	5,3	**242**	11,4	18,9	**– 3,2**	– 6,4
Construction	**171**	13,7	9,8	**152**	7,2	6,9	**– 30,0**	– 13,2
Commerce, transports, serv.divers	**641**	51,5	60,9	**806**	37,9	38,2	**+ 81,6**	– 2,8
Adm., enseignement, santé, act soc.	**159**	12,8	14,1	**729**	34,3	34,6	**– 4,0**	+ 0,5

Source : Insee, Clap

15 - Répartition de l'emploi salarié par secteur d'activité au 31 décembre 2014

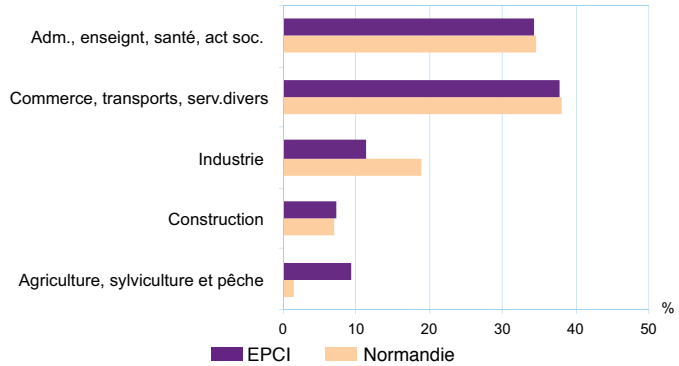

Source : Insee, Clap

16 - Déplacement domicile - travail en 2013

	Actifs résidant dans la zone et travaillant en dehors		Actifs travaillant dans la zone et résidant en dehors	
	Nombre	Part parmi les actifs au lieu de résidence	Nombre	Part parmi les actifs au lieu de travail
EPCI	**5 698**	**76,4**	**1 463**	**45,3**
Normandie	89 874	7,1	83 471	6,6

Source : Insee, RP 2013

17 - Capacité d'accueil des hôtels, campings et autres hébergements collectifs au 1er janvier 2016

	Hôtels	Campings	Autres hébergements collectifs*
	Chambres	Emplacements	Places lits **
EPCI	**97**	**631**	**516**
Normandie	25 691	41 024	21 955

* Résidences de tourisme et hébergements assimilés, villages vacances, maisons familiales, auberges de jeunesse, centres sportifs
**chambres, appartements, dortoirs...
Sources : Insee, DGE, CRT et CDT de Normandie

18 - Les cinq premiers employeurs de l'EPCI au 31 décembre 2014

Raison sociale	Commune	Effectif salarié	Poids dans l'emploi salarié de l'EPCI
LIGUE DE L'ENSEIGNEMENT DU CALVADOS	Asnelles	250	11,4
CTRE ACCUEIL MEDICO EDUCAT SPECIALISE	Graye-sur-Mer	170	7,8
NESTLE CLINICAL NUTRITION FRANCE	Creully sur Seulles	160	7,2
ELIS NORMANDIE	Fontenay-le-Pesnel	110	5,1
LES CHAMPIGNONS DE NORMANDIE	Creully sur Seulles	60	2,8

Source : Insee, Clap

Un territoire résidentiel avec de nombreux actifs navetteurs

La communauté de communes du Val ès Dunes regroupe 18 communes et abrite 17 300 habitants. Entre 2008 et 2013, la population du territoire augmente à un rythme élevé (+ 1,9 % par an), soit la 2e plus forte croissance des 73 EPCI normands. Cette croissance est due à un excédent des naissances sur les décès, mais surtout à l'arrivée de nouveaux habitants, attirés par la proximité du bassin d'emploi de Caen. Trois actifs sur quatre résidant dans la communauté de communes travaillent ainsi à l'extérieur, un taux parmi les plus forts en Normandie. Sur place, l'emploi baisse fortement, notamment dans l'industrie et la construction (37 % des emplois en 2014). L'emploi dans le commerce et les services marchands, soutenu par la croissance de la population, résiste mieux mais n'augmente pas. Entre 2008 et 2013, le taux de chômage ne varie presque pas et reste inférieur à la moyenne régionale.

L'afflux de nouveaux habitants entraîne la construction de zones pavillonnaires. Sur ce territoire, les maisons individuelles dominent (94 % des logements) et 71 % des ménages sont propriétaires. Les logements vacants sont peu nombreux (moins de 4 % du parc). La population est constituée majoritairement de couples avec enfants. Les familles nombreuses sont plus fréquentes qu'en moyenne normande. Ceci explique la part importante des jeunes de moins de 20 ans, avec près de 29 % de la population, contre moins de 25 % en Normandie.

La part de la population titulaire d'un diplôme de l'enseignement supérieur atteint tout juste le niveau régional. À l'inverse, la part des non diplômés est moins importante. Il s'ensuit que les inégalités de revenu sont moins marquées

1 - Les communes de l'EPCI

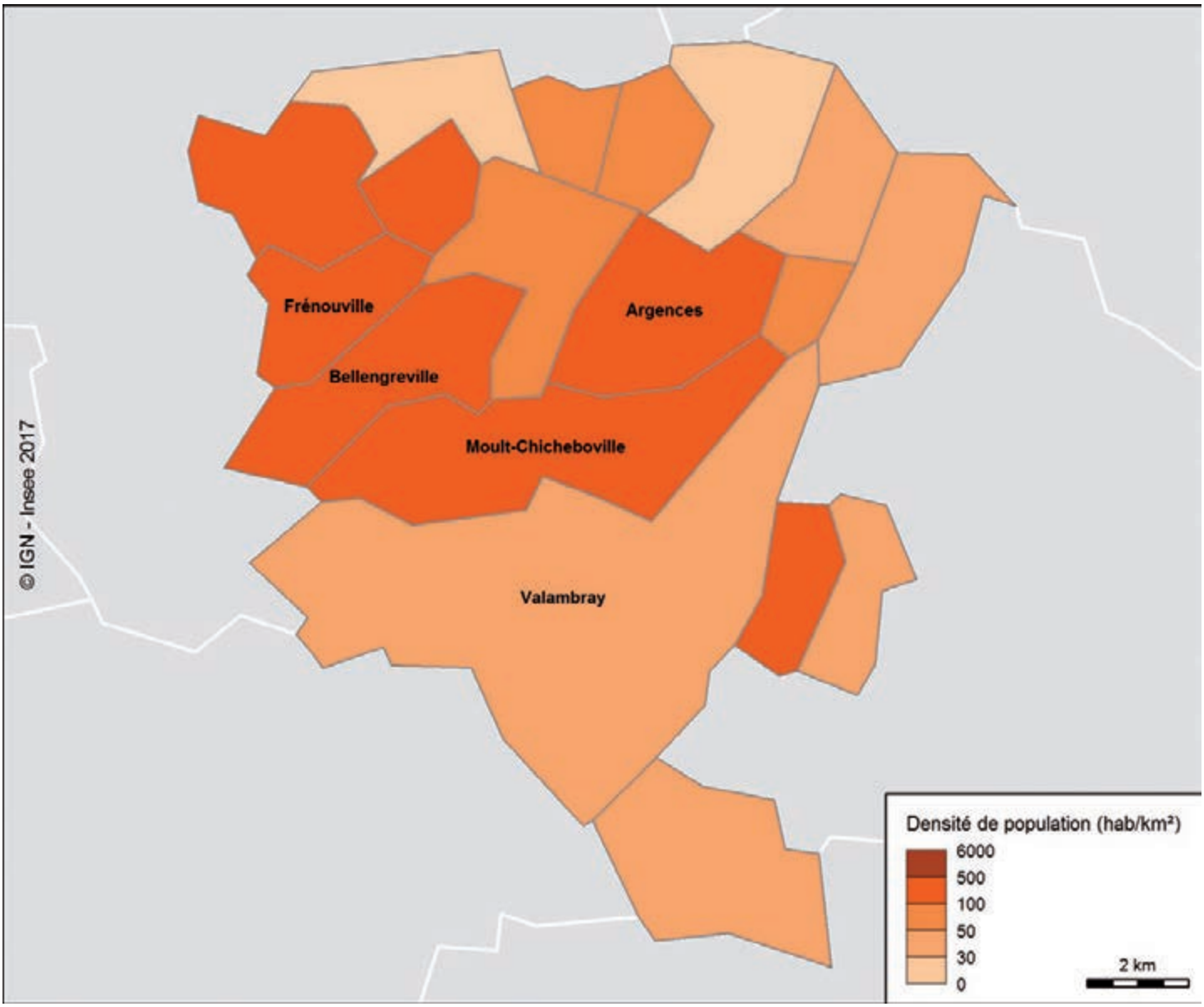

Source : Insee, RP 2013

POPULATION

2 - Population de l'EPCI et de ses plus grandes communes

	Nombre de communes au 1er janvier 2017	Population 2013	Variation annuelle moyenne 2008-2013 (en %)			Superficie (en km²)	Densité de population (hab./km²)
			Globale	*Due au solde naturel*	*Due au solde des entrées - sorties*		
Normandie	2 745	3 328 364	+ 0,2	*+ 0,3*	*– 0,1*	29 906,7	111
EPCI	**18**	**17 273**	**+ 1,9**	***+ 0,7***	***+ 1,1***	**166,0**	**104**
Argences		3 619	+ 0,6	*0,0*	*+ 0,7*	9,8	369
Moult-Chicheboville		2 654	+ 3,4	*+ 1,1*	*+ 2,3*	17,8	149
Frénouville		1 960	+ 3,8	*+ 0,9*	*+ 2,9*	6,5	302
Valambray		1 778	+ 1,9	*+ 1,0*	*+ 0,8*	41,2	43
Bellengreville		1 558	+ 0,4	*+ 0,9*	*– 0,5*	10,2	153

Source : Insee, RP 2013

3 - Population par sexe et âge en 2013 (en %)

Tranches d'âge	EPCI		
	Hommes	Femmes	**Ensemble**
Moins de 20 ans	29,6	28,2	**28,9**
20 à 64 ans	57,1	56,7	**56,9**
65 ans ou plus	13,3	15,1	**14,2**
Ensemble	100,0	100,0	**100,0**
	Normandie		
	Hommes	Femmes	Ensemble
Moins de 20 ans	26,2	23,4	24,7
20 à 64 ans	58,0	55,7	56,8
65 ans ou plus	15,8	21,0	18,5
Ensemble	100,0	100,0	100,0

Source : Insee, RP 2013

4 - Répartition de la population par sexe et tranche d'âge quinquennal en 2013 (en %)

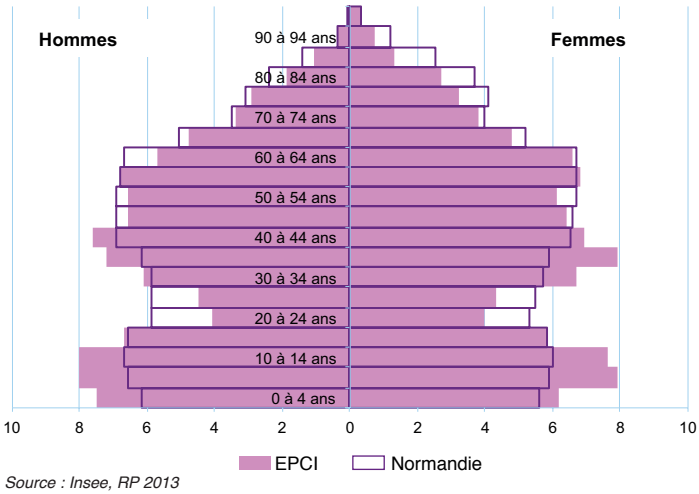

Source : Insee, RP 2013

5 - Ménages et familles selon leur composition en 2013

	EPCI Nombre	EPCI %	Normandie %
Ensemble	**6 519**	100,0	100,0
Ménages d'une personne	1 295	19,9	33,6
Ménages sans famille	101	1,5	2,1
Couples sans enfant	2 060	31,6	28,9
Familles monoparentales	525	8,1	8,4
Couples avec enfants	2 540	39,0	27,1
Familles nombreuses (nombre et part parmi les familles)	*590*	*11,5*	*9,2*

Note de lecture : parmi les familles normandes, 9,2 % ont 3 enfants ou plus de moins de 25 ans
Source : Insee, RP 2013

6 - Population active de 15 ans à 64 ans par catégorie socioprofessionnelle en 2013

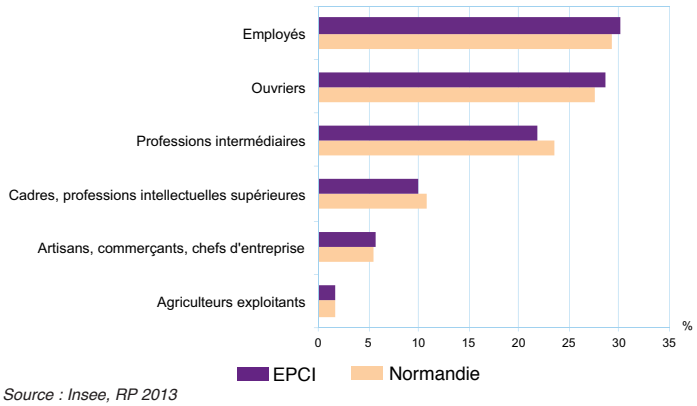

Source : Insee, RP 2013

7 - Diplôme le plus élevé de la population non scolarisée de 15 ans ou plus en 2013

	EPCI	Normandie
	%	%
Aucun diplôme*	**30,9**	36,4
CAP ou BEP	**32,1**	27,4
Baccalauréat **	**17,4**	15,4
Diplôme de l'enseignement supérieur	**19,6**	20,8

*ou au plus BEPC, brevet des collèges, DNB (diplôme national du brevet)
**général, technologique ou professionnel
Source : Insee, RP 2013

8 - Population de 15 à 64 ans par type d'activité en 2013 (en nombre et %)

	Nombre	Actifs	Actifs ayant un emploi	Chômeurs	Inactifs	Élèves, étudiants et stagiaires non rémunérés	Retraités ou préretraités	Autres inactifs	Part d'emplois salariés parmi les actifs au lieu de travail
EPCI	**10 893**	**76,4**	**68,0**	**8,3**	**23,7**	**8,7**	**9,7**	**5,2**	**85,9**
Normandie	2 096 363	72,5	62,9	9,7	27,5	9,7	9,7	8,1	87,9

Source : Insee, RP 2013

CONDITIONS DE VIE

9 - Chômage (au sens du recensement) des 15-64 ans en 2008 et 2013

	EPCI		Normandie	
	2013	2008	2013	2008
Nombre de chômeurs	**908**	784	202 862	167 747
Taux de chômage (en %)	**10,9**	10,2	13,3	11,1
- Des hommes	**10,7**	8,7	12,8	10,0
- Des femmes	**11,2**	11,8	13,9	12,3
Part de femmes parmi les chômeurs	**49,4**	55,5	50,3	52,8

Source : Insee, RP 2013

10 - Niveau de vie en 2013

	EPCI	Normandie
Revenus disponibles annuels par unité de consommation (en euros)		
Médiane	**20 197**	19 707
1er décile	**12 587**	11 024
9e décile	**31 707**	33 749
Taux de pauvreté (en %)	**8,8**	13,5

Champ: ménages fiscaux - hors communautés et sans abris
Sources : Insee-DGFiP-Cnaf-Cnav-Ccmsa, Fichier localisé social et fiscal

11 - Logements par catégorie, type et statut d'occupation en 2013

	EPCI		Normandie
	Nombre	%	%
Catégorie de logement			
Résidences principales	**6 521**	94,4	82,9
Résid. second. et logts occasionnels	**119**	1,7	9,8
Logements vacants	**266**	3,9	7,3
Ensemble	**6 906**	100,0	100,0
Type de logement			
Maisons	**6 492**	94,0	66,7
Appartements	**379**	5,5	32,3
Statut d'occupation des résidences principales			
Propriétaire	**4 620**	70,9	58,1
Locataire	**1 820**	27,9	40,3
dont d'un logement HLM	***977***	*15,0*	*18,3*
Logé gratuitement	**78**	1,2	1,6
Ensemble	**6 518**	100,0	100,0

Source : Insee, RP 2013

12 - Accès aux équipements en 2013

	EPCI	Normandie
Temps d'accès moyen selon la gamme d'équipements (en mn)		
Gamme de proximité	**4**	5
Gamme intermédiaire	**8**	10
Gamme supérieure	**9**	18

Source : Insee, BPE 2013, distancier Métric

13 - Densité médicale en 2013

	EPCI	Normandie
Nombre de professionnels de santé libéraux pour 100 000 habitants		
Médecins généralistes	**75**	76
Chirurgiens-dentistes	**36**	36
Ophtalmologistes	**0**	6
Infirmiers	**91**	80
Masseurs-kinésithérapeutes	**50**	54
Pharmacies	**34**	30

Sources : Drees, SNIIR-AM 2013; CNAM-TS; Insee, recensement de la population 2011

ÉCONOMIE

14 - Établissements actifs et emplois par secteur d'activité au 31 décembre 2014

Secteur d'activité	Établissements			Emploi salarié			Évolution de l'emploi salarié entre 2009 et 2014	
	EPCI		Normandie	EPCI		Normandie	EPCI	Normandie
	Nombre	%	%	**Nombre**	%	%	**%**	%
Ensemble	**1 255**	100,0	100,0	**3 199**	100,0	100,0	**– 12,8**	– 2,9
Agriculture, sylviculture et pêche	**144**	11,5	9,8	**87**	2,7	1,4	**– 2,2**	+ 19,4
Industrie	**76**	6,1	5,3	**768**	24,0	18,9	**– 26,9**	– 6,4
Construction	**188**	15,0	9,8	**413**	12,9	6,9	**– 17,3**	– 13,2
Commerce, transports, serv.divers	**698**	55,6	60,9	**1 391**	43,5	38,2	**– 0,7**	– 2,8
Adm., enseignement, santé, act soc.	**149**	11,9	14,1	**540**	16,9	34,6	**– 3,9**	+ 0,5

Source : Insee, Clap

15 - Répartition de l'emploi salarié par secteur d'activité au 31 décembre 2014

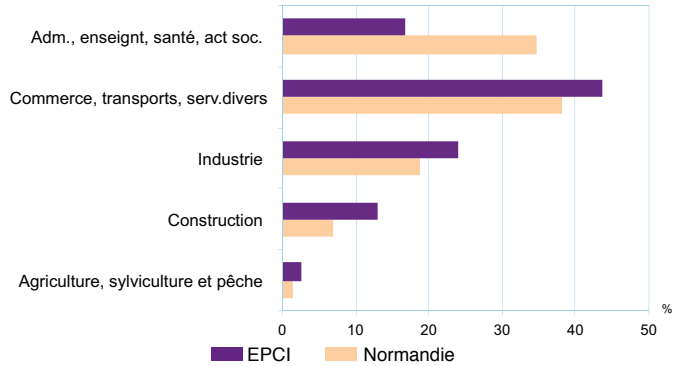

Source : Insee, Clap

16 - Déplacement domicile - travail en 2013

	Actifs résidant dans la zone et travaillant en dehors		Actifs travaillant dans la zone et résidant en dehors	
	Nombre	Part parmi les actifs au lieu de résidence	Nombre	Part parmi les actifs au lieu de travail
EPCI	**5 590**	**74,6**	**2 440**	**56,2**
Normandie	89 874	7,1	83 471	6,6

Source : Insee, RP 2013

17 - Capacité d'accueil des hôtels, campings et autres hébergements collectifs au 1er janvier 2016

	Hôtels	Campings	Autres hébergements collectifs*
	Chambres	Emplacements	Places lits **
EPCI	**0**	**0**	**0**
Normandie	25 691	41 024	21 955

* Résidences de tourisme et hébergements assimilés, villages vacances, maisons familiales, auberges de jeunesse, centres sportifs
**chambres, appartements, dortoirs...
Sources : Insee, DGE, CRT et CDT de Normandie

18 - Les cinq premiers employeurs de l'EPCI au 31 décembre 2014

Raison sociale	Commune	Effectif salarié	Poids dans l'emploi salarié de l'EPCI
SA TOFFOLUTTI	Moult-Chicheboville	180	5,6
SAINT LOUIS SUCRE SA	Cagny	170	5,2
BONAFINI	Moult-Chicheboville	160	4,8
LOGISITIQUE FRANCE	Cagny	120	3,8
ELBA MOULT	Moult	120	3,6

Source : Insee, Clap

CC Vallées de l'Orne et de l'Odon

Un territoire très lié à Caen

La communauté de communes des Vallées de l'Orne et de l'Odon compte 23 communes et 23 900 habitants. Entre 2008 et 2013, la population de ce territoire augmente fortement (+ 1,7 % par an). À l'arrivée de nouveaux habitants s'ajoute un fort excédent de naissances sur les décès, lié à la jeunesse de la population, formant majoritairement des couples. Les ménages constitués d'une seule personne sont, eux, peu nombreux.

Les nouveaux habitants, surtout des actifs, travaillent principalement à Caen et dans ses environs, s'implantent sur ce territoire pour y trouver un cadre de vie perçu comme plus agréable. Ainsi, 83 % des actifs de la communauté de communes en sortent pour rejoindre leur emploi. Avec la multiplication des zones pavillonnaires, l'habitat tend à s'uniformiser, les maisons devenant le mode de logement quasi unique, et les propriétaires nettement majoritaires (82 %).

L'essentiel des revenus dépensés sur ce territoire sont les revenus des actifs travaillant en dehors. Les emplois sur le territoire, eux, sont peu nombreux (moins de 2 500) et, de surcroît, occupés pour moitié par une personne habitant à l'extérieur. Le territoire et ses habitants sont très liés à la métropole caennaise. Les emplois dans le secteur productif sont peu nombreux. Plusieurs centres d'hébergement pour adultes ou enfants handicapés implantés sur le territoire contribuent à l'offre d'emplois locale. Les autres emplois salariés sur place sont des emplois du commerce ou des services, dont la croissance accompagne celle de la population (+ 9 % entre 2009 et 2014).

Dans ce territoire cumulant le plus faible taux de pauvreté des EPCI normands (5,3 %) et l'avant-dernier taux de chômage (7,5 %), le niveau de vie est élevé. Le plafond de revenus des 10 % les moins aisés est un des plus hauts de la région. À l'autre extrémité de l'échelle des revenus, les actifs qualifiés, qui vont travailler à Caen sur des postes de cadres rapportent des revenus élevés. Ces actifs qualifiés sont assez nombreux, 29 % ont un diplôme du supérieur, contre 21 % en moyenne régionale. Au final, le revenu médian *(définition)* est parmi les plus élevés de Normandie.

1 - Les communes de l'EPCI

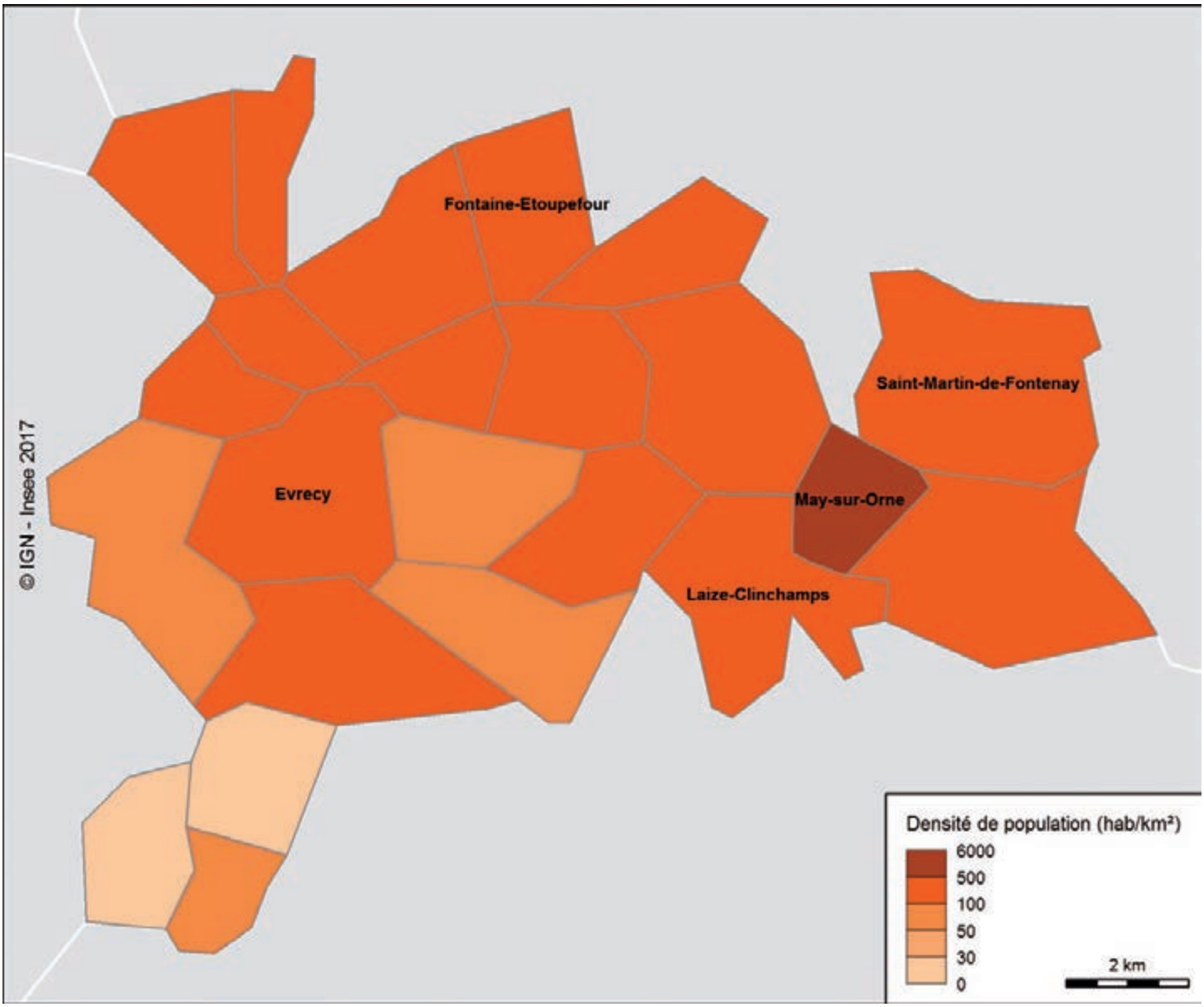

Source : Insee, RP 2013

POPULATION

2 - Population de l'EPCI et de ses plus grandes communes

	Nombre de communes au 1er janvier 2017	Population 2013	Variation annuelle moyenne 2008-2013 (en %)			Superficie (en km²)	Densité de population (hab./km²)
			Globale	*Due au solde naturel*	*Due au solde des entrées - sorties*		
Normandie	2 745	3 328 364	+ 0,2	*+ 0,3*	*– 0,1*	29 906,7	111
EPCI	**23**	**23 869**	**+ 1,7**	***+ 0,7***	***+ 0,9***	**130,2**	**183**
Saint-Martin-de-Fontenay		2 575	+ 1,6	*+ 0,6*	*+ 0,9*	10,7	241
Fontaine-Etoupefour		2 137	+ 2,4	*+ 0,3*	*+ 2,1*	5,1	419
Evrecy		1 928	+ 4,4	*0,0*	*+ 4,4*	8,3	232
May-sur-Orne		1 800	– 0,8	*+ 0,8*	*– 1,7*	3,5	514
Laize-Clinchamps		1 790	+ 1,9	*+ 1,2*	*+ 0,6*	8,2	218

Source : Insee, RP 2013

3 - Population par sexe et âge en 2013 (en %)

Tranches d'âge	EPCI		
	Hommes	Femmes	**Ensemble**
Moins de 20 ans	30,9	29,1	**30,0**
20 à 64 ans	57,8	57,4	**57,6**
65 ans ou plus	11,3	13,5	**12,4**
Ensemble	100,0	100,0	**100,0**
	Normandie		
	Hommes	Femmes	Ensemble
Moins de 20 ans	26,2	23,4	24,7
20 à 64 ans	58,0	55,7	56,8
65 ans ou plus	15,8	21,0	18,5
Ensemble	100,0	100,0	100,0

Source : Insee, RP 2013

4 - Répartition de la population par sexe et tranche d'âge quinquennal en 2013 (en %)

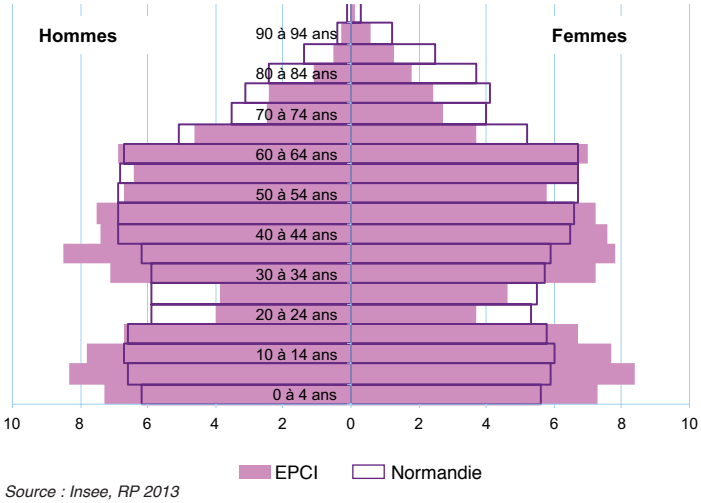

Source : Insee, RP 2013

5 - Ménages et familles selon leur composition en 2013

	EPCI Nombre	EPCI %	Normandie %
Ensemble	**8 642**	100,0	100,0
Ménages d'une personne	1 435	16,6	33,6
Ménages sans famille	97	1,1	2,1
Couples sans enfant	2 659	30,8	28,9
Familles monoparentales	595	6,9	8,4
Couples avec enfants	3 855	44,6	27,1
Familles nombreuses (nombre et part parmi les familles)	*735*	*10,3*	*9,2*

Note de lecture : parmi les familles normandes, 9,2 % ont 3 enfants ou plus de moins de 25 ans
Source : Insee, RP 2013

6 - Population active de 15 ans à 64 ans par catégorie socioprofessionnelle en 2013

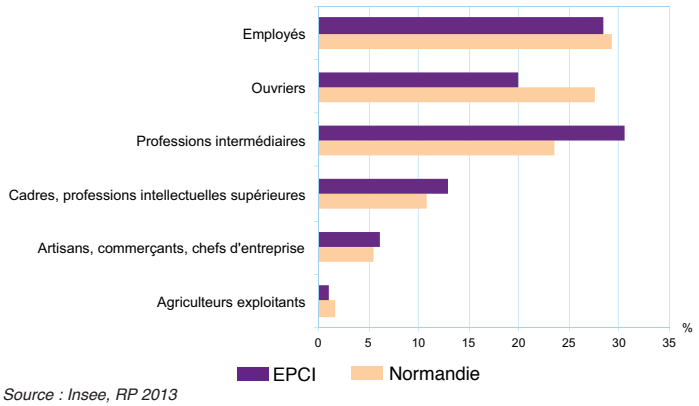

Source : Insee, RP 2013

7 - Diplôme le plus élevé de la population non scolarisée de 15 ans ou plus en 2013

	EPCI	Normandie
	%	%
Aucun diplôme*	**24,1**	36,4
CAP ou BEP	**28,0**	27,4
Baccalauréat **	**18,5**	15,4
Diplôme de l'enseignement supérieur	**29,3**	20,8

*ou au plus BEPC, brevet des collèges, DNB (diplôme national du brevet)
**général, technologique ou professionnel
Source : Insee, RP 2013

8 - Population de 15 à 64 ans par type d'activité en 2013 (en nombre et %)

	Nombre	Actifs	Actifs ayant un emploi	Chômeurs	Inactifs	Élèves, étudiants et stagiaires non rémunérés	Retraités ou préretraités	Autres inactifs	Part d'emplois salariés parmi les actifs au lieu de travail
EPCI	**15 287**	**75,9**	**70,2**	**5,7**	**24,1**	**10,0**	**10,2**	**3,9**	**80,2**
Normandie	2 096 363	72,5	62,9	9,7	27,5	9,7	9,7	8,1	87,9

Source : Insee, RP 2013

CONDITIONS DE VIE

9 - Chômage (au sens du recensement) des 15-64 ans en 2008 et 2013

	EPCI		Normandie	
	2013	2008	2013	2008
Nombre de chômeurs	**873**	691	202 862	167 747
Taux de chômage (en %)	**7,5**	6,3	13,3	11,1
- Des hommes	**7,1**	5,7	12,8	10,0
- Des femmes	**7,9**	6,9	13,9	12,3
Part de femmes parmi les chômeurs	**51,7**	53,0	50,3	52,8

Source : Insee, RP 2013

10 - Niveau de vie en 2013

	EPCI	Normandie
Revenus disponibles annuels par unité de consommation (en euros)		
Médiane	**22 310**	19 707
1er décile	**14 260**	11 024
9e décile	**34 925**	33 749
Taux de pauvreté (en %)	**5,3**	13,5

Champ: ménages fiscaux - hors communautés et sans abris
Sources : Insee-DGFiP-Cnaf-Cnav-Ccmsa, Fichier localisé social et fiscal

11 - Logements par catégorie, type et statut d'occupation en 2013

	EPCI		Normandie
	Nombre	%	%
Catégorie de logement			
Résidences principales	**8 634**	95,9	82,9
Résid. second. et logts occasionnels	**78**	0,9	9,8
Logements vacants	**289**	3,2	7,3
Ensemble	**9 001**	100,0	100,0
Type de logement			
Maisons	**8 656**	96,2	66,7
Appartements	**318**	3,5	32,3
Statut d'occupation des résidences principales			
Propriétaire	**7 046**	81,6	58,1
Locataire	**1 507**	17,5	40,3
dont d'un logement HLM	***514***	*6,0*	*18,3*
Logé gratuitement	**81**	0,9	1,6
Ensemble	**8 634**	100,0	100,0

Source : Insee, RP 2013

12 - Accès aux équipements en 2013

	EPCI	Normandie
Temps d'accès moyen selon la gamme d'équipements (en mn)		
Gamme de proximité	**3**	5
Gamme intermédiaire	**9**	10
Gamme supérieure	**10**	18

Source : Insee, BPE 2013, distancier Métric

13 - Densité médicale en 2013

	EPCI	Normandie
Nombre de professionnels de santé libéraux pour 100 000 habitants		
Médecins généralistes	**87**	76
Chirurgiens-dentistes	**30**	36
Ophtalmologistes	**0**	6
Infirmiers	**73**	80
Masseurs-kinésithérapeutes	**81**	54
Pharmacies	**28**	30

Sources : Drees, SNIIR-AM 2013; CNAM-TS; Insee, recensement de la population 2011

ÉCONOMIE

14 - Établissements actifs et emplois par secteur d'activité au 31 décembre 2014

Secteur d'activité	Établissements			Emploi salarié			Évolution de l'emploi salarié entre 2009 et 2014	
	EPCI		Normandie	EPCI		Normandie	EPCI	Normandie
	Nombre	%	%	**Nombre**	%	%	**%**	%
Ensemble	**1 471**	100,0	100,0	**2 446**	100,0	100,0	**+ 3,3**	– 2,9
Agriculture, sylviculture et pêche	**112**	7,6	9,8	**114**	4,7	1,4	**– 8,1**	+ 19,4
Industrie	**72**	4,9	5,3	**147**	6,0	18,9	**– 20,5**	– 6,4
Construction	**216**	14,7	9,8	**327**	13,4	6,9	**– 6,0**	– 13,2
Commerce, transports, serv.divers	**852**	57,9	60,9	**742**	30,3	38,2	**+ 8,9**	– 2,8
Adm., enseignement, santé, act soc.	**219**	14,9	14,1	**1 116**	45,6	34,6	**+ 9,8**	+ 0,5

Source : Insee, Clap

15 - Répartition de l'emploi salarié par secteur d'activité au 31 décembre 2014

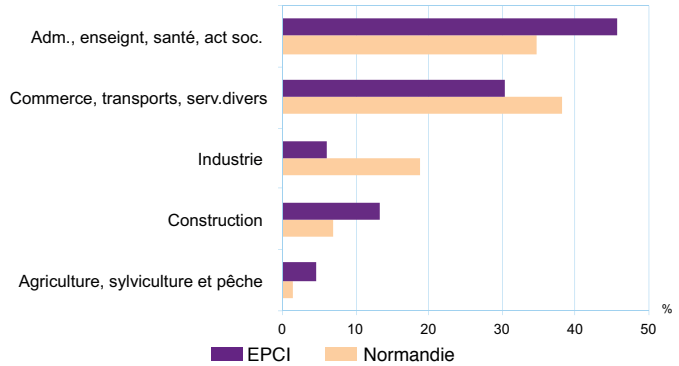

Source : Insee, Clap

16 - Déplacement domicile - travail en 2013

	Actifs résidant dans la zone et travaillant en dehors		Actifs travaillant dans la zone et résidant en dehors	
	Nombre	Part parmi les actifs au lieu de résidence	Nombre	Part parmi les actifs au lieu de travail
EPCI	**8 892**	**82,6**	**1 775**	**48,6**
Normandie	89 874	7,1	83 471	6,6

Source : Insee, RP 2013

17 - Capacité d'accueil des hôtels, campings et autres hébergements collectifs au 1er janvier 2016

	Hôtels	Campings	Autres hébergements collectifs*
	Chambres	Emplacements	Places lits **
EPCI	**7**	**0**	**0**
Normandie	25 691	41 024	21 955

* Résidences de tourisme et hébergements assimilés, villages vacances, maisons familiales, auberges de jeunesse, centres sportifs
**chambres, appartements, dortoirs...
Sources : Insee, DGE, CRT et CDT de Normandie

18 - Les cinq premiers employeurs de l'EPCI au 31 décembre 2014

Raison sociale	Commune	Effectif salarié	Poids dans l'emploi salarié de l'EPCI
AMIS DE JEAN BOSCO	Gavrus	110	4,4
ASS CALVADOSIENNE SAUV ENFANT A ADULTE	Evrecy	90	3,6
AMIS DE JEAN BOSCO	Baron-sur-Odon	90	3,4
COLLEGE GUY DE MAUPASSANT	Saint-Martin-de-Fontenay	70	2,9
COLLEGE PAUL VERLAINE	Evrecy	60	2,4

Source : Insee, Clap

Forte présence de cadres et de diplômés du supérieur

La communauté urbaine de Caen la Mer regroupe 50 communes. Elle est la 2e EPCI de Normandie par l'importance de sa population, 261 500 habitants, juste devant la CA Havraise (236 000). Sa population stagne. L'excédent des naissances sur les décès est compensé par des départs plus nombreux que les arrivées. La population décroît dans le centre de la communauté urbaine, à Caen ainsi qu'à Hérouville Saint-Clair, mais augmente dans plusieurs communes de la première couronne, particulièrement à Ifs, et dans des communes plus éloignées.

La crise économique de 2008-2009 détruit de nombreux emplois au sein de la communauté urbaine. En 2014, l'emploi salarié diminue de 5 % par rapport à 2009. La crise accélère la désindustrialisation et, en 2014, seulement un salarié sur dix travaille encore dans l'industrie. À Caen la Mer, le reflux s'observe aussi dans les services non marchands (administration, enseignement, santé et action sociale), à contre-courant de l'évolution régionale. Dans ces secteurs qui représentent 38 % des emplois salariés en 2014, les effectifs reculent de 5 % entre 2009 et 2014 (alors qu'ils s'accroissent de 1 % en Normandie). Même s'il s'essouffle, le tertiaire marchand domine avec 45 % des emplois salariés, un des taux records en Normandie. Enfin, Caen la Mer se signale par une importante capacité d'accueil touristique qui lui permet d'attirer de nombreux visiteurs.

Les emplois de la zone sont occupés à 37 % par des actifs habitant à l'extérieur de la communauté urbaine de Caen la Mer. À l'inverse, seulement 15 % des actifs habitant Caen la Mer quittent ce territoire pour rejoindre leur lieu de travail. L'offre d'emploi étant insuffisante, notamment au regard de l'afflux de jeunes, le taux de chômage est supérieur à la moyenne régionale. En revanche, les jeunes en formation, élèves, étudiants ou stagiaires, représentent près de 16 % de la population de plus de 15 ans, la part la plus forte en Normandie.

Le taux de cadres dans l'emploi local est le plus fort des EPCI normands (17 %). La part des diplômés du supérieur dans la population est aussi la plus importante (près de 30 %). Aussi le revenu médian *(définition)* sur le territoire est-il supérieur à son niveau en Normandie.

1 - Les communes de l'EPCI

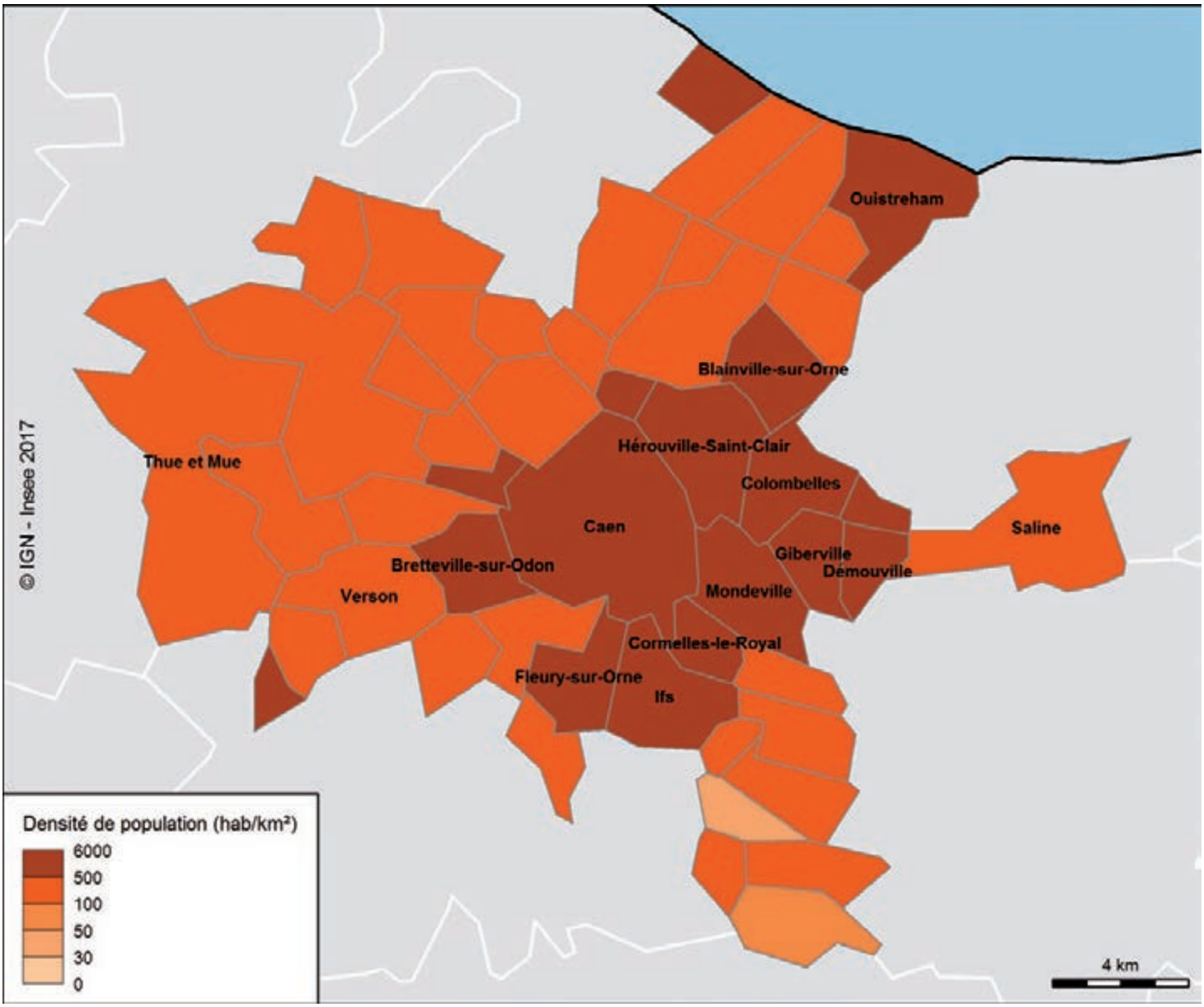

Source : Insee, RP 2013

POPULATION

2 - Population de l'EPCI et de ses plus grandes communes

	Nombre de communes au 1er janvier 2017	Population 2013	Variation annuelle moyenne 2008-2013 (en %)			Superficie (en km²)	Densité de population (hab./km²)
			Globale	*Due au solde naturel*	*Due au solde des entrées - sorties*		
Normandie	2 745	3 328 364	+ 0,2	*+ 0,3*	*– 0,1*	29 906,7	111
EPCI	**50**	**261 485**	**0,0**	***+ 0,4***	***– 0,5***	**363,6**	**719**
Caen		107 229	– 0,5	*+ 0,4*	*– 0,9*	25,7	4 172
Hérouville-Saint-Clair		21 393	– 0,8	*+ 1,1*	*– 1,9*	10,6	2 018
Ifs		11 500	+ 1,2	*+ 0,9*	*+ 0,3*	9,1	1 264
Mondeville		9 636	– 0,6	*+ 0,3*	*– 0,9*	9,1	1 059
Ouistreham		9 329	0,0	*– 0,3*	*+ 0,3*	10,0	933
Colombelles		5 973	+ 0,3	*0,0*	*+ 0,3*	7,1	841
Blainville-sur-Orne		5 578	– 1,5	*+ 0,8*	*– 2,3*	7,1	786
Saline		5 437	+ 0,4	*+ 0,3*	*+ 0,1*	16,6	328
Thue et Mue		5 328	+ 1,4	*+ 1,0*	*+ 0,3*	36,9	144
Giberville		4 990	+ 0,9	*+ 0,3*	*+ 0,5*	5,0	998

Source : Insee, RP 2013

3 - Population par sexe et âge en 2013 (en %)

Tranches d'âge	EPCI		
	Hommes	Femmes	**Ensemble**
Moins de 20 ans	26,0	22,6	**24,2**
20 à 64 ans	60,3	58,0	**59,1**
65 ans ou plus	13,7	19,4	**16,7**
Ensemble	100,0	100,0	**100,0**
	Normandie		
	Hommes	Femmes	Ensemble
Moins de 20 ans	26,2	23,4	24,7
20 à 64 ans	58,0	55,7	56,8
65 ans ou plus	15,8	21,0	18,5
Ensemble	100,0	100,0	100,0

Source : Insee, RP 2013

4 - Répartition de la population par sexe et tranche d'âge quinquennal en 2013 (en %)

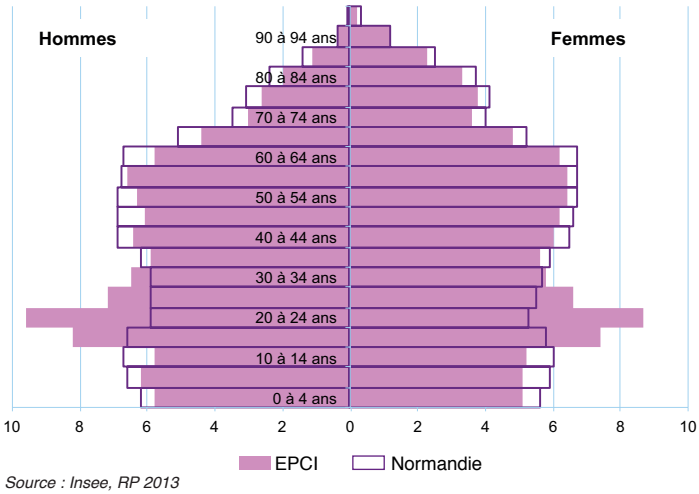

Source : Insee, RP 2013

5 - Ménages et familles selon leur composition en 2013

	EPCI Nombre	EPCI %	Normandie %
Ensemble	**122 458**	100,0	100,0
Ménages d'une personne	50 933	41,6	33,6
Ménages sans famille	3 999	3,3	2,1
Couples sans enfant	29 911	24,4	28,9
Familles monoparentales	11 422	9,3	8,4
Couples avec enfants	26 187	21,4	27,1
Familles nombreuses (nombre et part parmi les familles)	*6 161*	*9,1*	*9,2*

Note de lecture : parmi les familles normandes, 9,2 % ont 3 enfants ou plus de moins de 25 ans
Source : Insee, RP 2013

6 - Population active de 15 ans à 64 ans par catégorie socioprofessionnelle en 2013

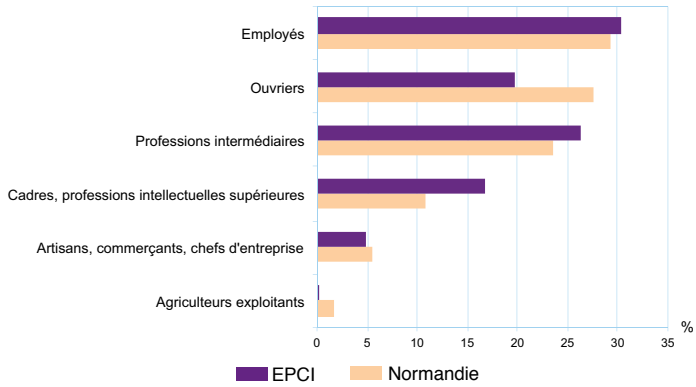

Source : Insee, RP 2013

7 - Diplôme le plus élevé de la population non scolarisée de 15 ans ou plus en 2013

	EPCI	Normandie
	%	%
Aucun diplôme*	**30,1**	36,4
CAP ou BEP	**24,2**	27,4
Baccalauréat **	**15,9**	15,4
Diplôme de l'enseignement supérieur	**29,9**	20,8

*ou au plus BEPC, brevet des collèges, DNB (diplôme national du brevet)
**général, technologique ou professionnel
Source : Insee, RP 2013

8 - Population de 15 à 64 ans par type d'activité en 2013 (en nombre et %)

	Nombre	Actifs	Actifs ayant un emploi	Chômeurs	Inactifs	Élèves, étudiants et stagiaires non rémunérés	Retraités ou préretraités	Autres inactifs	Part d'emplois salariés parmi les actifs au lieu de travail
EPCI	**174 703**	**69,4**	**59,7**	**9,7**	**30,6**	**15,6**	**7,9**	**7,1**	**91,3**
Normandie	2 096 363	72,5	62,9	9,7	27,5	9,7	9,7	8,1	87,9

Source : Insee, RP 2013

CONDITIONS DE VIE

9 - Chômage (au sens du recensement) des 15-64 ans en 2008 et 2013

	EPCI		Normandie	
	2013	2008	2013	2008
Nombre de chômeurs	**16 981**	14 953	202 862	167 747
Taux de chômage (en %)	**14,0**	12,2	13,3	11,1
- Des hommes	**14,5**	12,2	12,8	10,0
- Des femmes	**13,5**	12,2	13,9	12,3
Part de femmes parmi les chômeurs	**48,0**	49,3	50,3	52,8

Source : Insee, RP 2013

10 - Niveau de vie en 2013

	EPCI	Normandie
Revenus disponibles annuels par unité de consommation (en euros)		
Médiane	**20 293**	19 707
1er décile	**10 938**	11 024
9e décile	**36 219**	33 749
Taux de pauvreté (en %)	**13,4**	13,5

Champ: ménages fiscaux - hors communautés et sans abris
Sources : Insee-DGFiP-Cnaf-Cnav-Ccmsa, Fichier localisé social et fiscal

11 - Logements par catégorie, type et statut d'occupation en 2013

	EPCI		Normandie
	Nombre	%	%
Catégorie de logement			
Résidences principales	**122 379**	90,8	82,9
Résid. second. et logts occasionnels	**4 303**	3,2	9,8
Logements vacants	**8 158**	6,1	7,3
Ensemble	**134 840**	100,0	100,0
Type de logement			
Maisons	**60 379**	44,8	66,7
Appartements	**72 917**	54,1	32,3
Statut d'occupation des résidences principales			
Propriétaire	**55 514**	45,4	58,1
Locataire	**64 956**	53,1	40,3
dont d'un logement HLM	***27 197***	*22,2*	*18,3*
Logé gratuitement	**1 910**	1,6	1,6
Ensemble	**122 380**	100,0	100,0

Source : Insee, RP 2013

12 - Accès aux équipements en 2013

	EPCI	Normandie
Temps d'accès moyen selon la gamme d'équipements (en mn)		
Gamme de proximité	**3**	5
Gamme intermédiaire	**6**	10
Gamme supérieure	**4**	18

Source : Insee, BPE 2013, distancier Métric

13 - Densité médicale en 2013

	EPCI	Normandie
Nombre de professionnels de santé libéraux pour 100 000 habitants		
Médecins généralistes	**108**	76
Chirurgiens-dentistes	**54**	36
Ophtalmologistes	**12**	6
Infirmiers	**77**	80
Masseurs-kinésithérapeutes	**83**	54
Pharmacies	**37**	30

Sources : Drees, SNIIR-AM 2013; CNAM-TS; Insee, recensement de la population 2011

ÉCONOMIE

14 - Établissements actifs et emplois par secteur d'activité au 31 décembre 2014

Secteur d'activité	Établissements			Emploi salarié			Évolution de l'emploi salarié entre 2009 et 2014	
	EPCI		Normandie	EPCI		Normandie	EPCI	Normandie
	Nombre	%	%	**Nombre**	%	%	**%**	%
Ensemble	**25 546**	100,0	100,0	**128 640**	100,0	100,0	**– 5,0**	– 2,9
Agriculture, sylviculture et pêche	**356**	1,4	9,8	**350**	0,3	1,4	**+ 24,4**	+ 19,4
Industrie	**1 125**	4,4	5,3	**14 314**	11,1	18,9	**– 8,4**	– 6,4
Construction	**2 086**	8,2	9,8	**7 381**	5,7	6,9	**– 10,1**	– 13,2
Commerce, transports, serv.divers	**18 012**	70,5	60,9	**57 704**	44,9	38,2	**– 1,8**	– 2,8
Adm., enseignement, santé, act soc.	**3 967**	15,5	14,1	**48 891**	38,0	34,6	**– 5,4**	+ 0,5

Source : Insee, Clap

15 - Répartition de l'emploi salarié par secteur d'activité au 31 décembre 2014

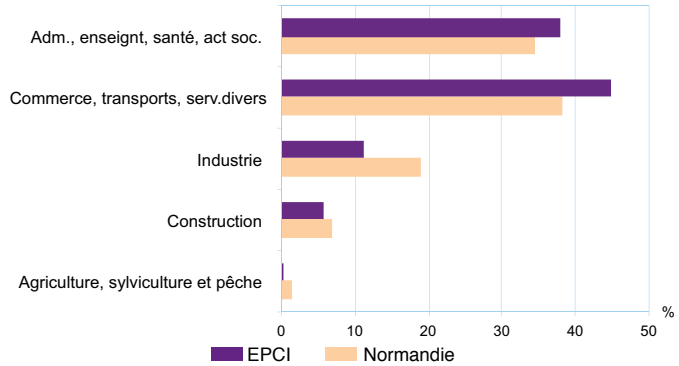

Source : Insee, Clap

16 - Déplacement domicile - travail en 2013

	Actifs résidant dans la zone et travaillant en dehors		Actifs travaillant dans la zone et résidant en dehors	
	Nombre	Part parmi les actifs au lieu de résidence	Nombre	Part parmi les actifs au lieu de travail
EPCI	**15 473**	**14,7**	**51 835**	**36,6**
Normandie	89 874	7,1	83 471	6,6

Source : Insee, RP 2013

17 - Capacité d'accueil des hôtels, campings et autres hébergements collectifs au 1er janvier 2016

	Hôtels	Campings	Autres hébergements collectifs*
	Chambres	Emplacements	Places lits **
EPCI	**3 150**	**2 003**	**977**
Normandie	25 691	41 024	21 955

* Résidences de tourisme et hébergements assimilés, villages vacances, maisons familiales, auberges de jeunesse, centres sportifs
**chambres, appartements, dortoirs...
Sources : Insee, DGE, CRT et CDT de Normandie

18 - Les cinq premiers employeurs de l'EPCI au 31 décembre 2014

Raison sociale	Commune	Effectif salarié	Poids dans l'emploi salarié de l'EPCI
CENTRE HOSPITALIER UNIVERSITAIRE	Caen	6 390	5,0
REGION DE BASSE NORMANDIE	Caen	2 020	1,6
RENAULT TRUCKS	Blainville-sur-Orne	1 850	1,4
DEPARTEMENT DU CALVADOS	Caen	1 540	1,2
ROBERT BOSCH FRANCE	Mondeville	750	0,6

Source : Insee, Clap

Les établissements publics de coopération intercommunale (EPCI) de l'Eure au 1er janvier 2017

CA Évreux Portes de Normandie ..... p. 57
CA Seine Eure ..... p. 60
CA Seine Normandie Agglomération ..... p. 63
CC de Pont-Audemer / Val de Risle..... p. 66
CC du Pays de Conches..... p. 69
CC du Pays du Neubourg ..... p. 72
CC du Vexin Normand..... p. 75
CC Eure-Madrie-Seine ..... p. 78
CC Interco Normandie Sud Eure ..... p. 81
CC Intercom Bernay Terres de Normandie ..... p. 84
CC Lieuvin Pays d'Auge ..... p. 87
CC Lyons Andelle ..... p. 90
CC Roumois Seine..... p. 93

Un poids très important du secteur tertiaire non marchand

La communauté d'agglomération Évreux Portes de Normandie est la plus importante intercommunalité de l'Eure avec 102 000 habitants. Elle est organisée autour de la commune d'Évreux, préfecture du département et véritable centre névralgique du territoire. Ce chef-lieu concentre la moitié de la population et constitue un bassin d'influence dont bénéficient les communes environnantes. Entre 2008 et 2013, la population progresse légèrement au rythme de 0,3 % par an ; l'excédent de naissances sur les décès (+ 0,7 %) amortissant l'effet des sorties de territoire (– 0,4 %).

La population est plus jeune que dans l'ensemble de la Normandie en raison d'une présence plus importante des moins de 20 ans (+ 2 points), conjuguée à une population moindre des 65 ans ou plus (– 4 points). Si la structure des ménages est très proche de celle de la région, les familles monoparentales sont plus nombreuses (11 % contre 8 %). Les ménages locataires sont fortement présents (45 %) et un quart des ménages loge en HLM.

Le niveau de formation est plus élevé que dans la région en général, avec davantage de bacheliers et de diplômés du supérieur. Les cadres et les professions intermédiaires sont ainsi plus présents au sein du territoire (37 %, soit 3 points de plus). Si le revenu médian *(définition)* est très proche de celui de la région, le taux de pauvreté y est supérieur de 2 points (15,6 %).

Évreux étant la préfecture du département, l'activité repose pour beaucoup sur le tertiaire non marchand qui concentre 44 % des emplois, soit près de 10 points de plus que dans la région. Les principaux employeurs sont localisés à Évreux et appartiennent le plus souvent aux administrations publiques, notamment au milieu hospitalier. Près de 30 % des actifs résidant sur ce territoire le quittent pour aller travailler ; à l'inverse, environ 40 % des postes de l'EPCI sont occupés par des actifs venant de l'extérieur.

1 - Les communes de l'EPCI

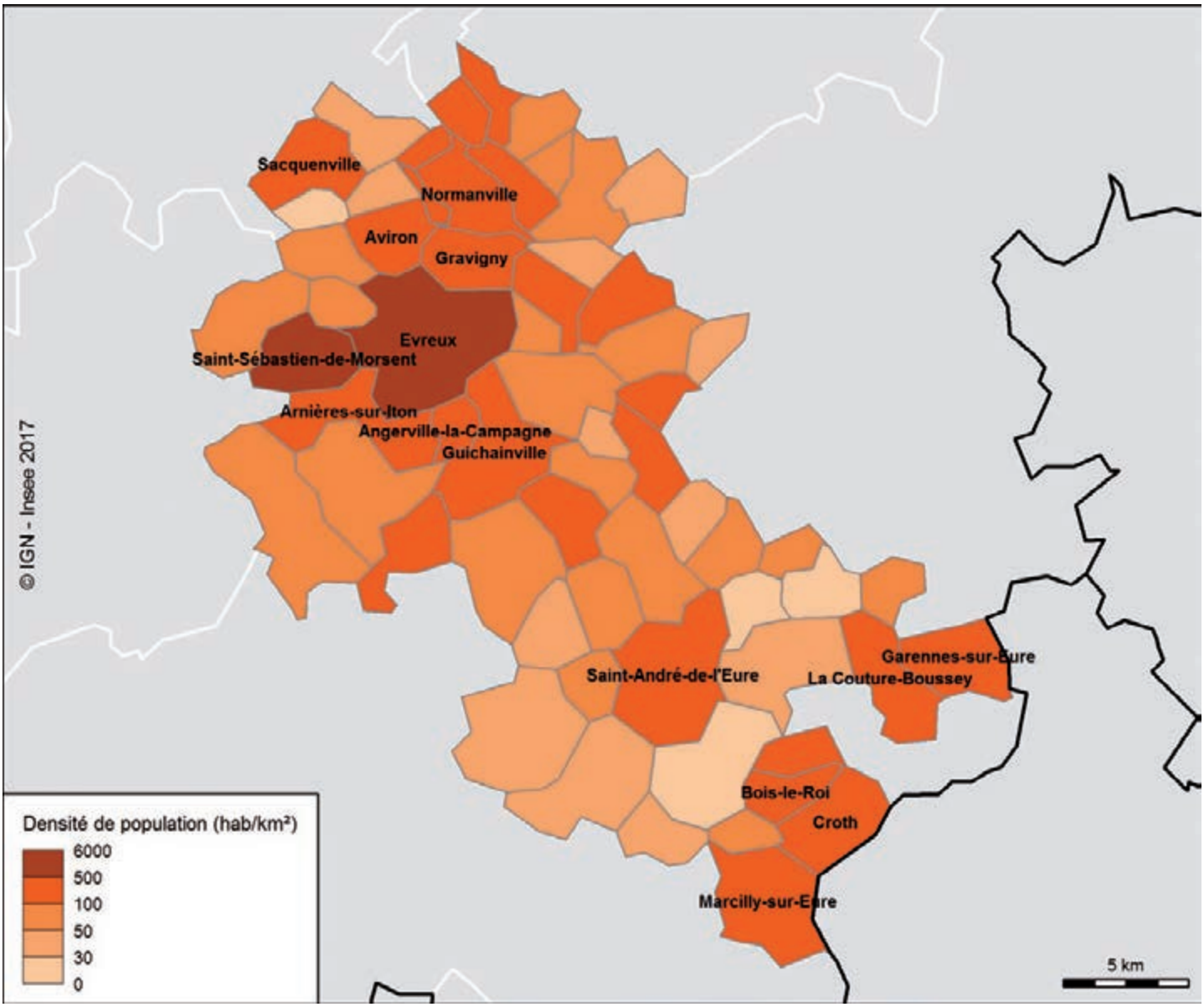

Source : Insee, RP 2013

POPULATION

2 - Population de l'EPCI et de ses plus grandes communes

	Nombre de communes au 1er janvier 2017	Population 2013	Variation annuelle moyenne 2008-2013 (en %)			Superficie (en km²)	Densité de population (hab./km²)
			Globale	*Due au solde naturel*	*Due au solde des entrées - sorties*		
Normandie	2 745	3 328 364	+ 0,2	*+ 0,3*	*– 0,1*	29 906,7	111
EPCI	**62**	**101 678**	**+ 0,3**	***+ 0,7***	***– 0,4***	**531,0**	**191**
Evreux		49 722	– 0,4	*+ 0,9*	*– 1,3*	26,5	1 876
Saint-Sébastien-de-Morsent		5 167	+ 2,5	*+ 0,3*	*+ 2,2*	10,0	517
Gravigny		3 984	– 0,2	*+ 0,6*	*– 0,9*	10,0	398
Saint-André-de-l'Eure		3 851	+ 2,5	*+ 0,1*	*+ 2,4*	19,8	194
Guichainville		2 585	+ 1,1	*+ 0,3*	*+ 0,7*	15,3	169
La Couture-Boussey		2 300	+ 0,7	*– 0,1*	*+ 0,8*	10,9	211
Garennes-sur-Eure		1 863	+ 0,6	*+ 0,4*	*+ 0,2*	10,5	177
Marcilly-sur-Eure		1 575	+ 1,2	*+ 0,8*	*+ 0,3*	15,5	102
Arnières-sur-Iton		1 565	– 0,9	*+ 0,3*	*– 1,3*	12,2	128
Croth		1 283	+ 0,1	*+ 0,9*	*– 0,8*	10,5	122

Source : Insee, RP 2013

3 - Population par sexe et âge en 2013 (en %)

Tranches d'âge	EPCI		
	Hommes	Femmes	**Ensemble**
Moins de 20 ans	28,5	25,2	**26,8**
20 à 64 ans	59,0	57,9	**58,4**
65 ans ou plus	12,5	16,9	**14,8**
Ensemble	100,0	100,0	**100,0**
	Normandie		
	Hommes	Femmes	Ensemble
Moins de 20 ans	26,2	23,4	24,7
20 à 64 ans	58,0	55,7	56,8
65 ans ou plus	15,8	21,0	18,5
Ensemble	100,0	100,0	100,0

Source : Insee, RP 2013

4 - Répartition de la population par sexe et tranche d'âge quinquennal en 2013 (en %)

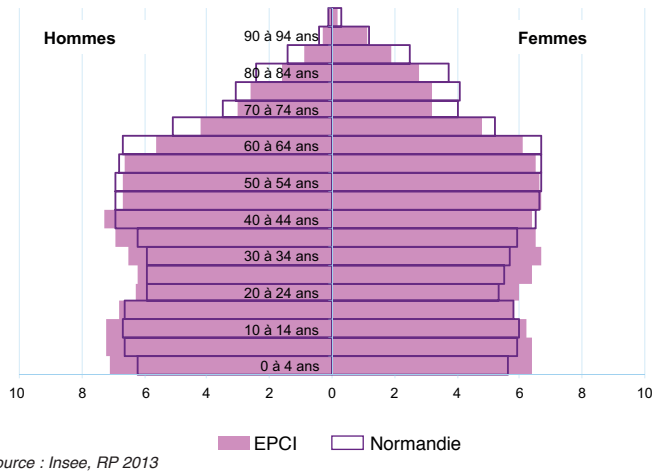

Source : Insee, RP 2013

5 - Ménages et familles selon leur composition en 2013

	EPCI Nombre	EPCI %	Normandie %
Ensemble	**43 027**	100,0	100,0
Ménages d'une personne	14 535	33,8	33,6
Ménages sans famille	999	2,3	2,1
Couples sans enfant	11 064	25,7	28,9
Familles monoparentales	4 760	11,1	8,4
Couples avec enfants	11 665	27,1	27,1
Familles nombreuses (nombre et part parmi les familles)	*2 995*	*10,9*	*9,2*

Note de lecture : parmi les familles normandes, 9,2 % ont 3 enfants ou plus de moins de 25 ans
Source : Insee, RP 2013

6 - Population active de 15 ans à 64 ans par catégorie socioprofessionnelle en 2013

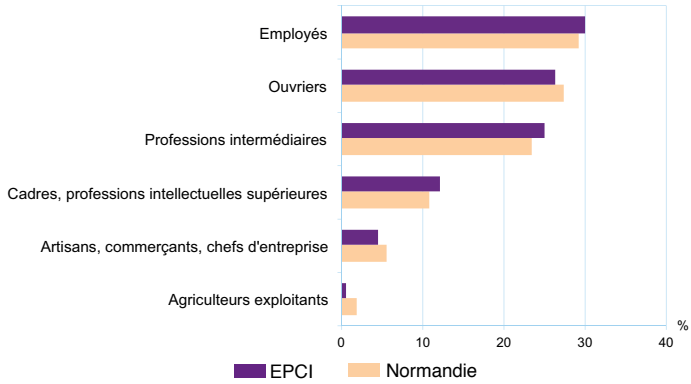

Source : Insee, RP 2013

7 - Diplôme le plus élevé de la population non scolarisée de 15 ans ou plus en 2013

	EPCI	Normandie
	%	%
Aucun diplôme*	**33,5**	36,4
CAP ou BEP	**25,8**	27,4
Baccalauréat **	**17,3**	15,4
Diplôme de l'enseignement supérieur	**23,4**	20,8

*ou au plus BEPC, brevet des collèges, DNB (diplôme national du brevet)
**général, technologique ou professionnel
Source : Insee, RP 2013

8 - Population de 15 à 64 ans par type d'activité en 2013 (en nombre et %)

	Nombre	Actifs	Actifs ayant un emploi	Chômeurs	Inactifs	Élèves, étudiants et stagiaires non rémunérés	Retraités ou préretraités	Autres inactifs	Part d'emplois salariés parmi les actifs au lieu de travail
EPCI	**66 042**	**73,6**	**62,3**	**11,3**	**26,4**	**9,4**	**8,1**	**8,9**	**91,6**
Normandie	2 096 363	72,5	62,9	9,7	27,5	9,7	9,7	8,1	87,9

Source : Insee, RP 2013

CA Evreux Portes de Normandie

CONDITIONS DE VIE

9 - Chômage (au sens du recensement) des 15-64 ans en 2008 et 2013

	EPCI		Normandie	
	2013	2008	2013	2008
Nombre de chômeurs	**7 456**	5 932	202 862	167 747
Taux de chômage (en %)	**15,3**	12,3	13,3	11,1
- Des hommes	**15,4**	11,6	12,8	10,0
- Des femmes	**15,2**	13,0	13,9	12,3
Part de femmes parmi les chômeurs	**48,4**	51,7	50,3	52,8

Source : Insee, RP 2013

10 - Niveau de vie en 2013

	EPCI	Normandie
Revenus disponibles annuels par unité de consommation (en euros)		
Médiane	**19 836**	19 707
1er décile	**10 277**	11 024
9e décile	**34 078**	33 749
Taux de pauvreté (en %)	**15,6**	13,5

Champ: ménages fiscaux - hors communautés et sans abris
Sources : Insee-DGFiP-Cnaf-Cnav-Ccmsa, Fichier localisé social et fiscal

11 - Logements par catégorie, type et statut d'occupation en 2013

	EPCI		Normandie
	Nombre	%	%
Catégorie de logement			
Résidences principales	**43 057**	90,1	82,9
Résid. second. et logts occasionnels	**1 375**	2,9	9,8
Logements vacants	**3 333**	7,0	7,3
Ensemble	**47 765**	100,0	100,0
Type de logement			
Maisons	**27 823**	58,2	66,7
Appartements	**19 280**	40,4	32,3
Statut d'occupation des résidences principales			
Propriétaire	**22 876**	53,1	58,1
Locataire	**19 427**	45,1	40,3
dont d'un logement HLM	***10 093***	*23,4*	*18,3*
Logé gratuitement	**756**	1,8	1,6
Ensemble	**43 059**	100,0	100,0

Source : Insee, RP 2013

12 - Accès aux équipements en 2013

	EPCI	Normandie
Temps d'accès moyen selon la gamme d'équipements (en mn)		
Gamme de proximité	**5**	5
Gamme intermédiaire	**10**	10
Gamme supérieure	**4**	18

Source : Insee, BPE 2013, distancier Métric

13 - Densité médicale en 2013

	EPCI	Normandie
Nombre de professionnels de santé libéraux pour 100 000 habitants		
Médecins généralistes	**69**	76
Chirurgiens-dentistes	**50**	36
Ophtalmologistes	**11**	6
Infirmiers	**63**	80
Masseurs-kinésithérapeutes	**54**	54
Pharmacies	**27**	30

Sources : Drees, SNIIR-AM 2013; CNAM-TS; Insee, recensement de la population 2011

ÉCONOMIE

14 - Établissements actifs et emplois par secteur d'activité au 31 décembre 2014

Secteur d'activité	Établissements			Emploi salarié			Évolution de l'emploi salarié entre 2009 et 2014	
	EPCI		Normandie	EPCI		Normandie	EPCI	Normandie
	Nombre	%	%	**Nombre**	%	%	**%**	%
Ensemble	**8 300**	100,0	100,0	**43 087**	100,0	100,0	**– 2,2**	– 2,9
Agriculture, sylviculture et pêche	**368**	4,4	9,8	**153**	0,4	1,4	**+ 50,0**	+ 19,4
Industrie	**416**	5,0	5,3	**5 567**	12,9	18,9	**– 13,7**	– 6,4
Construction	**855**	10,3	9,8	**2 129**	4,9	6,9	**– 20,2**	– 13,2
Commerce, transports, serv.divers	**5 468**	65,9	60,9	**16 282**	37,8	38,2	**– 7,1**	– 2,8
Adm., enseignement, santé, act soc.	**1 193**	14,4	14,1	**18 956**	44,0	34,6	**+ 6,0**	+ 0,5

Source : Insee, Clap

15 - Répartition de l'emploi salarié par secteur d'activité au 31 décembre 2014

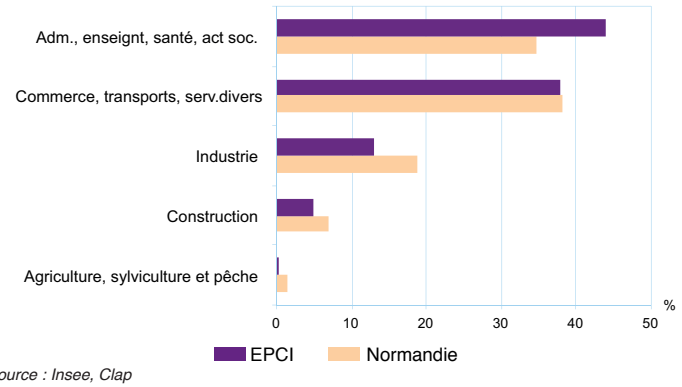

Source : Insee, Clap

16 - Déplacement domicile - travail en 2013

	Actifs résidant dans la zone et travaillant en dehors		Actifs travaillant dans la zone et résidant en dehors	
	Nombre	Part parmi les actifs au lieu de résidence	Nombre	Part parmi les actifs au lieu de travail
EPCI	**12 775**	**30,8**	**20 047**	**41,1**
Normandie	89 874	7,1	83 471	6,6

Source : Insee, RP 2013

17 - Capacité d'accueil des hôtels, campings et autres hébergements collectifs au 1er janvier 2016

	Hôtels	Campings	Autres hébergements collectifs*
	Chambres	Emplacements	Places lits **
EPCI	**633**	**461**	**10**
Normandie	25 691	41 024	21 955

* Résidences de tourisme et hébergements assimilés, villages vacances, maisons familiales, auberges de jeunesse, centres sportifs
**chambres, appartements, dortoirs...
Sources : Insee, DGE, CRT et CDT de Normandie

18 - Les cinq premiers employeurs de l'EPCI au 31 décembre 2014

Raison sociale	Commune	Effectif salarié	Poids dans l'emploi salarié de l'EPCI
DEPARTEMENT DE L EURE	Evreux	1 830	4,2
CTRE HOSP INTERCOMMUNAL EURE-SEINE	Evreux	1 750	4,1
COMMUNE DE EVREUX	Evreux	1 120	2,6
GLAXO WELLCOME PRODUCTION	Evreux	1 020	2,4
LYCEE POLYVALENT D ETAT ARISTIDE BRIAN	Evreux	690	1,6

Source : Insee, Clap

Une orientation industrielle et pharmaceutique forte

La communauté d'agglomération Seine Eure est composée de 36 communes qui regroupent 67 800 habitants. Au 11e rang, des 73 EPCI de la région, la CA Seine-Eure réunit sur son territoire Louviers et Val de Reuil, qui en sont les principales communes, (respectivement 18 000 et 13 000 habitants). De 2008 à 2013, la population de l'EPCI progresse de 0,2 % par an grâce à un excédent des naissances sur les décès, les départs d'habitants du territoire étant plus nombreux que les arrivées.

Les ménages avec familles sont plus présents qu'au niveau régional (69 % contre 64 %), contrairement aux couples sans enfant (26 % contre 29 %). Le niveau de formation est proche de celui observé dans l'ensemble de la Normandie. 38 % des habitants ne possèdent aucun diplôme ou un diplôme équivalent au brevet des collèges. L'industrie très présente concentre 40 % de l'emploi salarié de la communauté d'agglomération dans de grands établissements industriels et pharmaceutiques (Schneider electric, Aptar, Sanofi-Pasteur, Janssen-Cilag). Les ouvriers sont ainsi en plus grand nombre qu'au niveau régional (33 % contre 27,5 %) et constituent la catégorie sociale la plus importante.

Le revenu médian *(définition)* est légèrement inférieur, de deux cents euros environ, à celui de la région. Le taux de chômage, de 16 %, est un des plus forts de la région (5e rang des 73 EPCI) et le taux de pauvreté est supérieur au niveau régional (16,1 % contre 13,5 %). Sept logements sur dix sont des maisons. La part des ménages propriétaires de leur logement (54 %) est une des plus faibles des EPCI normandes (67e sur 73). L'accès aux équipements, quelle que soit la gamme, est plus rapide qu'en moyenne régionale. Les densités de médecins généralistes et de pharmacies y sont supérieures à celle de la région, à l'inverse des spécialistes.

1 - Les communes de l'EPCI

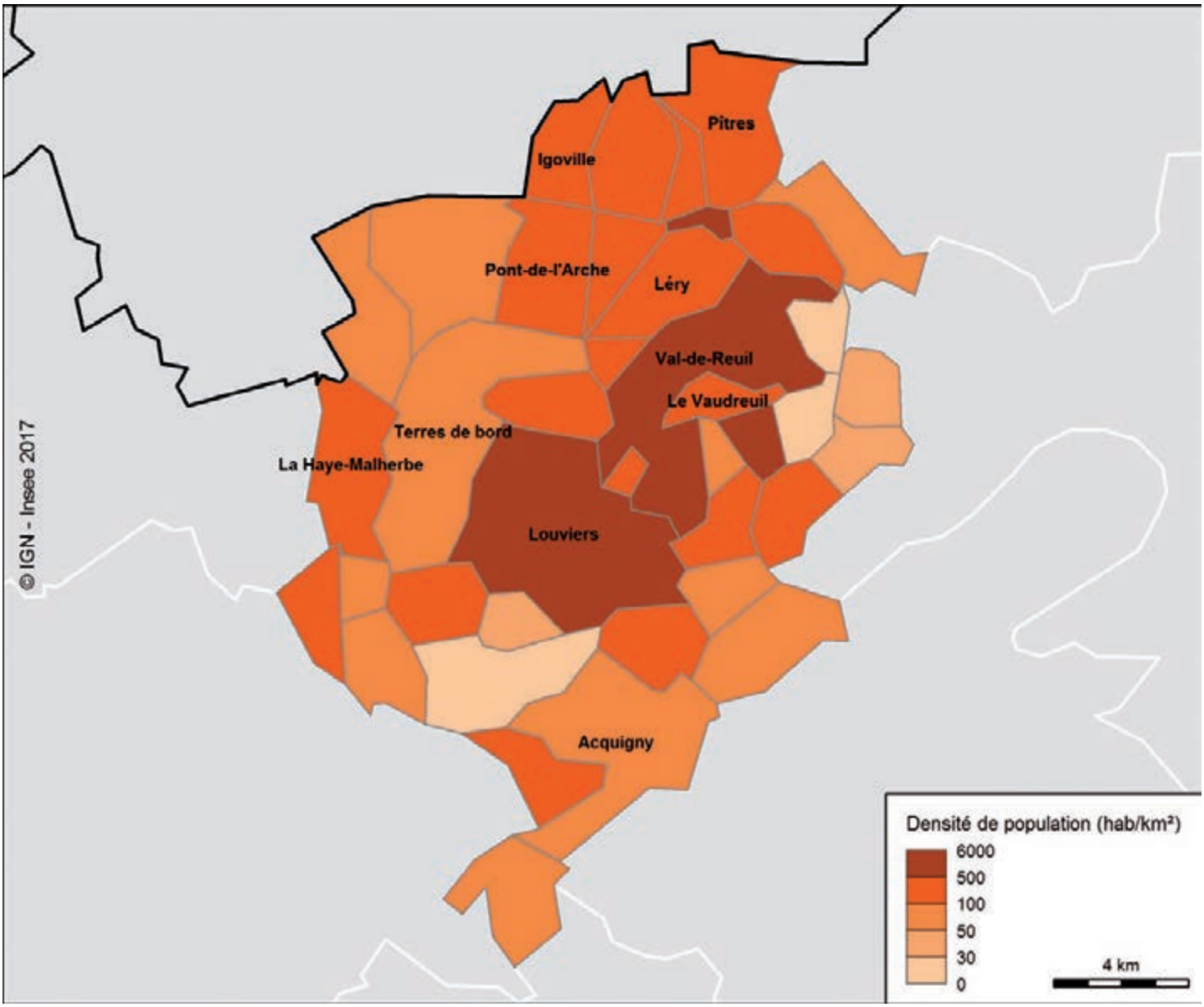

Source : Insee, RP 2013

POPULATION

2 - Population de l'EPCI et de ses plus grandes communes

	Nombre de communes au 1er janvier 2017	Population 2013	Variation annuelle moyenne 2008-2013 (en %)			Superficie (en km²)	Densité de population (hab./km²)
			Globale	*Due au solde naturel*	*Due au solde des entrées - sorties*		
Normandie	2 745	3 328 364	+ 0,2	*+ 0,3*	– 0,1	29 906,7	111
EPCI	**36**	**67 803**	**+ 0,2**	***+ 0,7***	***– 0,5***	**324,0**	**209**
Louviers		18 023	– 0,2	*+ 0,4*	– 0,6	27,1	665
Val-de-Reuil		12 969	– 1,1	*+ 1,5*	*– 2,6*	25,6	507
Pont-de-l'Arche		4 188	+ 0,7	*+ 0,4*	+ 0,3	9,4	446
Le Vaudreuil		3 669	+ 0,6	*+ 0,0*	*+ 0,6*	14,2	258
Pîtres		2 446	+ 2,5	*+ 0,7*	*+ 1,8*	11,0	222
Léry		2 077	+ 0,4	+ 1,0	*– 0,6*	14,5	143
Igoville		1 658	+ 2,2	*+ 0,7*	*+ 1,4*	5,6	296
Acquigny		1 531	– 1,0	*+ 0,4*	*– 1,4*	17,8	86
Terres de bord		1 511	+ 1,8	*+ 0,7*	+ 1,0	22,5	67
La Haye-Malherbe		1 476	+ 0,0	*+ 0,4*	– 0,4	9,9	149

Source : Insee, RP 2013

3 - Population par sexe et âge en 2013 (en %)

Tranches d'âge	EPCI		
	Hommes	Femmes	**Ensemble**
Moins de 20 ans	29,2	26,8	**28,0**
20 à 64 ans	59,1	57,6	**58,4**
65 ans ou plus	11,6	15,6	**13,7**
Ensemble	100,0	100,0	**100,0**
	Normandie		
	Hommes	Femmes	Ensemble
Moins de 20 ans	26,2	23,4	24,7
20 à 64 ans	58,0	55,7	56,8
65 ans ou plus	15,8	21,0	18,5
Ensemble	100,0	100,0	100,0

Source : Insee, RP 2013

4 - Répartition de la population par sexe et tranche d'âge quinquennal en 2013 (en %)

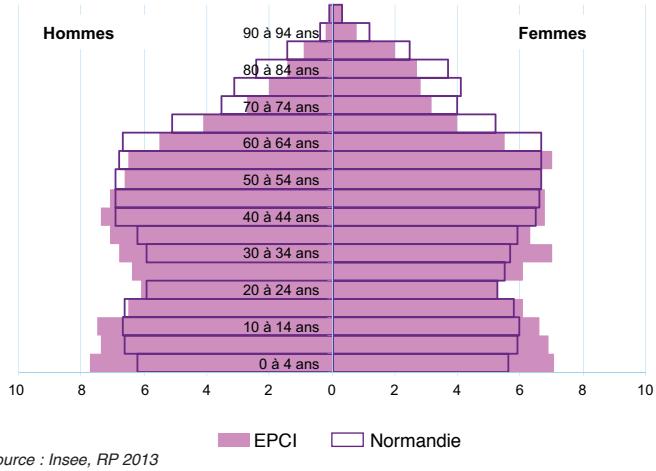

Source : Insee, RP 2013

5 - Ménages et familles selon leur composition en 2013

	EPCI Nombre	EPCI %	Normandie %
Ensemble	**26 827**	100,0	100,0
Ménages d'une personne	7 649	28,5	33,6
Ménages sans famille	574	2,1	2,1
Couples sans enfant	6 990	26,1	28,9
Familles monoparentales	2 985	11,1	8,4
Couples avec enfants	8 631	32,2	27,1
Familles nombreuses (nombre et part parmi les familles)	*2 129*	*11,4*	*9,2*

Note de lecture : parmi les familles normandes, 9,2 % ont 3 enfants ou plus de moins de 25 ans
Source : Insee, RP 2013

6 - Population active de 15 ans à 64 ans par catégorie socioprofessionnelle en 2013

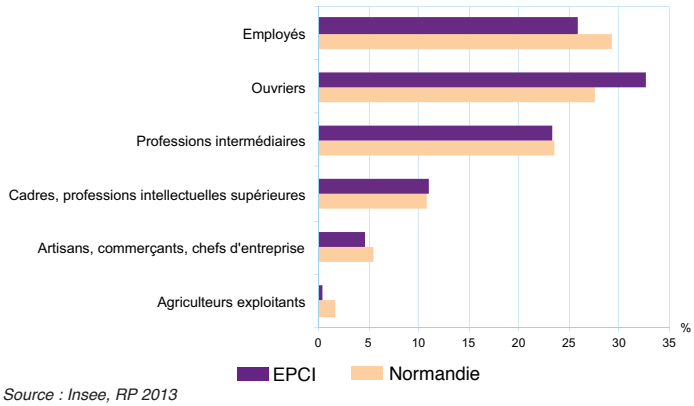

Source : Insee, RP 2013

7 - Diplôme le plus élevé de la population non scolarisée de 15 ans ou plus en 2013

	EPCI	Normandie
	%	%
Aucun diplôme*	**38,0**	36,4
CAP ou BEP	**25,6**	27,4
Baccalauréat **	**15,9**	15,4
Diplôme de l'enseignement supérieur	**20,5**	20,8

*ou au plus BEPC, brevet des collèges, DNB (diplôme national du brevet)
**général, technologique ou professionnel
Source : Insee, RP 2013

8 - Population de 15 à 64 ans par type d'activité en 2013 (en nombre et %)

	Nombre	Actifs	Actifs ayant un emploi	Chômeurs	Inactifs	Élèves, étudiants et stagiaires non rémunérés	Retraités ou préretraités	Autres inactifs	Part d'emplois salariés parmi les actifs au lieu de travail
EPCI	**43 951**	**72,6**	**60,9**	**11,7**	**27,4**	**8,6**	**8,0**	**10,8**	**92,2**
Normandie	2 096 363	72,5	62,9	9,7	27,5	9,7	9,7	8,1	87,9

Source : Insee, RP 2013

CONDITIONS DE VIE

9 - Chômage (au sens du recensement) des 15-64 ans en 2008 et 2013

	EPCI		Normandie	
	2013	2008	2013	2008
Nombre de chômeurs	**5 127**	4 338	202 862	167 747
Taux de chômage (en %)	**16,1**	13,9	13,3	11,1
- Des hommes	**15,4**	12,2	12,8	10,0
- Des femmes	**16,8**	15,7	13,9	12,3
Part de femmes parmi les chômeurs	**50,9**	53,7	50,3	52,8

Source : Insee, RP 2013

10 - Niveau de vie en 2013

	EPCI	Normandie
Revenus disponibles annuels par unité de consommation (en euros)		
Médiane	**19 530**	19 707
1er décile	**10 293**	11 024
9e décile	**33 194**	33 749
Taux de pauvreté (en %)	**16,1**	13,5

Champ: ménages fiscaux - hors communautés et sans abris
Sources : Insee-DGFiP-Cnaf-Cnav-Ccmsa, Fichier localisé social et fiscal

11 - Logements par catégorie, type et statut d'occupation en 2013

	EPCI		Normandie
	Nombre	%	%
Catégorie de logement			
Résidences principales	**26 872**	91,0	82,9
Résid. second. et logts occasionnels	**625**	2,1	9,8
Logements vacants	**2 035**	6,9	7,3
Ensemble	**29 532**	100,0	100,0
Type de logement			
Maisons	**20 841**	70,6	66,7
Appartements	**8 568**	29,0	32,3
Statut d'occupation des résidences principales			
Propriétaire	**14 584**	54,3	58,1
Locataire	**11 766**	43,8	40,3
dont d'un logement HLM	***7 236***	*26,9*	*18,3*
Logé gratuitement	**523**	1,9	1,6
Ensemble	**26 873**	100,0	100,0

Source : Insee, RP 2013

12 - Accès aux équipements en 2013

	EPCI	Normandie
Temps d'accès moyen selon la gamme d'équipements (en mn)		
Gamme de proximité	**3**	5
Gamme intermédiaire	**8**	10
Gamme supérieure	**6**	18

Source : Insee, BPE 2013, distancier Métric

13 - Densité médicale en 2013

	EPCI	Normandie
Nombre de professionnels de santé libéraux pour 100 000 habitants		
Médecins généralistes	**81**	76
Chirurgiens-dentistes	**30**	36
Ophtalmologistes	**5**	6
Infirmiers	**84**	80
Masseurs-kinésithérapeutes	**51**	54
Pharmacies	**34**	30

Sources : Drees, SNIIR-AM 2013; CNAM-TS; Insee, recensement de la population 2011

ÉCONOMIE

14 - Établissements actifs et emplois par secteur d'activité au 31 décembre 2014

Secteur d'activité	Établissements			Emploi salarié			Évolution de l'emploi salarié entre 2009 et 2014	
	EPCI		Normandie	EPCI		Normandie	EPCI	Normandie
	Nombre	%	%	**Nombre**	%	%	**%**	%
Ensemble	**4 475**	100,0	100,0	**24 985**	100,0	100,0	**– 1,5**	– 2,9
Agriculture, sylviculture et pêche	**143**	3,2	9,8	**104**	0,4	1,4	**+ 2,0**	+ 19,4
Industrie	**304**	6,8	5,3	**9 857**	39,5	18,9	**– 2,9**	– 6,4
Construction	**548**	12,2	9,8	**1 373**	5,5	6,9	**– 1,3**	– 13,2
Commerce, transports, serv.divers	**2 859**	63,9	60,9	**7 891**	31,6	38,2	**– 5,1**	– 2,8
Adm., enseignement, santé, act soc.	**621**	13,9	14,1	**5 760**	23,1	34,6	**+ 2,8**	+ 0,5

Source : Insee, Clap

15 - Répartition de l'emploi salarié par secteur d'activité au 31 décembre 2014

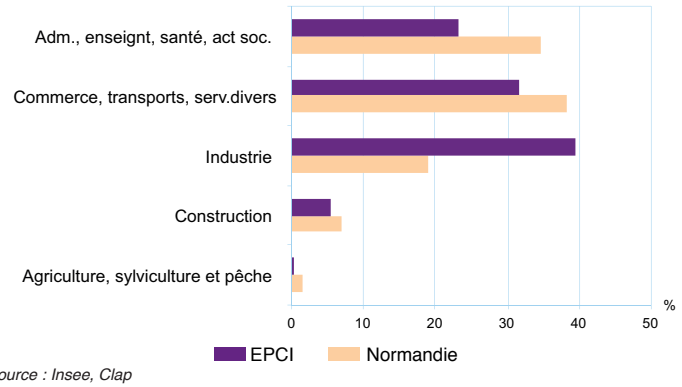

Source : Insee, Clap

16 - Déplacement domicile - travail en 2013

	Actifs résidant dans la zone et travaillant en dehors		Actifs travaillant dans la zone et résidant en dehors	
	Nombre	Part parmi les actifs au lieu de résidence	Nombre	Part parmi les actifs au lieu de travail
EPCI	**10 700**	**39,7**	**14 383**	**47**
Normandie	89 874	7,1	83 471	6,6

Source : Insee, RP 2013

17 - Capacité d'accueil des hôtels, campings et autres hébergements collectifs au 1er janvier 2016

	Hôtels	Campings	Autres hébergements collectifs*
	Chambres	Emplacements	Places lits **
EPCI	**496**	**521**	**0**
Normandie	25 691	41 024	21 955

* Résidences de tourisme et hébergements assimilés, villages vacances, maisons familiales, auberges de jeunesse, centres sportifs
**chambres, appartements, dortoirs...
Sources : Insee, DGE, CRT et CDT de Normandie

18 - Les cinq premiers employeurs de l'EPCI au 31 décembre 2014

Raison sociale	Commune	Effectif salarié	Poids dans l'emploi salarié de l'EPCI
SANOFI PASTEUR	Val-de-Reuil	1820	7,28
APTAR LE VAUDREUIL	Le Vaudreuil	950	3,77
JANSSEN CILAG	Val-de-Reuil	540	2,15
VALDEPHARM	Val-de-Reuil	400	1,6
MANOIR PITRES	Pîtres	370	1,48

Source : Insee, Clap

Les atouts d'une population jeune et qualifiée

Forte de ses 85 000 habitants, la communauté d'agglomération Seine Normandie Agglomération se situe au deuxième rang des intercommunalités de l'Eure en termes de population, juste derrière celle d'Évreux. Densément peuplée, Vernon est la commune la plus importante des 66 communes composant le territoire, puisqu'elle abrite trois habitants de l'EPCI sur dix. Entre 2008 et 2013, la population de l'intercommunalité se rétracte de 0,1 point sous l'effet des migrations, à l'image de Vernon, dont le recul est plus net (– 0,8 point).

Malgré une population plus jeune qu'en Normandie, la proportion d'élèves et d'étudiants est plus faible. Le niveau de formation est relativement élevé, près d'un quart de la population de plus de 15 ans est diplômé du supérieur, contre un cinquième en région. Cela se traduit par une forte présence de cadres sur le territoire, ce qui contribue à y élever le niveau de vie global. Cette population jeune, diplômée, plus aisée, accède plus souvent à la propriété, les deux tiers des ménages du territoire sont propriétaires.

Le chômage a bondi de trois points entre 2008 et 2013, repassant juste au-dessus du niveau normand. Sur cette période, la situation des femmes s'est pourtant améliorée, pour approcher la parité. Les personnes en situation de pauvreté sont un peu moins présentes qu'en Normandie.

La solide structure industrielle du territoire contribue à générer près de 29 % des emplois salariés, soit dix points de plus qu'en région. En particulier, la construction aéronautique et spatiale, avec un des principaux employeurs, SAFRAN, est très présente sur ce territoire. Cependant, la moitié des actifs doivent quitter le territoire pour se rendre sur son lieu de travail quand, en parallèle, plus d'un tiers des personnes travaillant dans la zone provient de l'extérieur.

1 - Les communes de l'EPCI

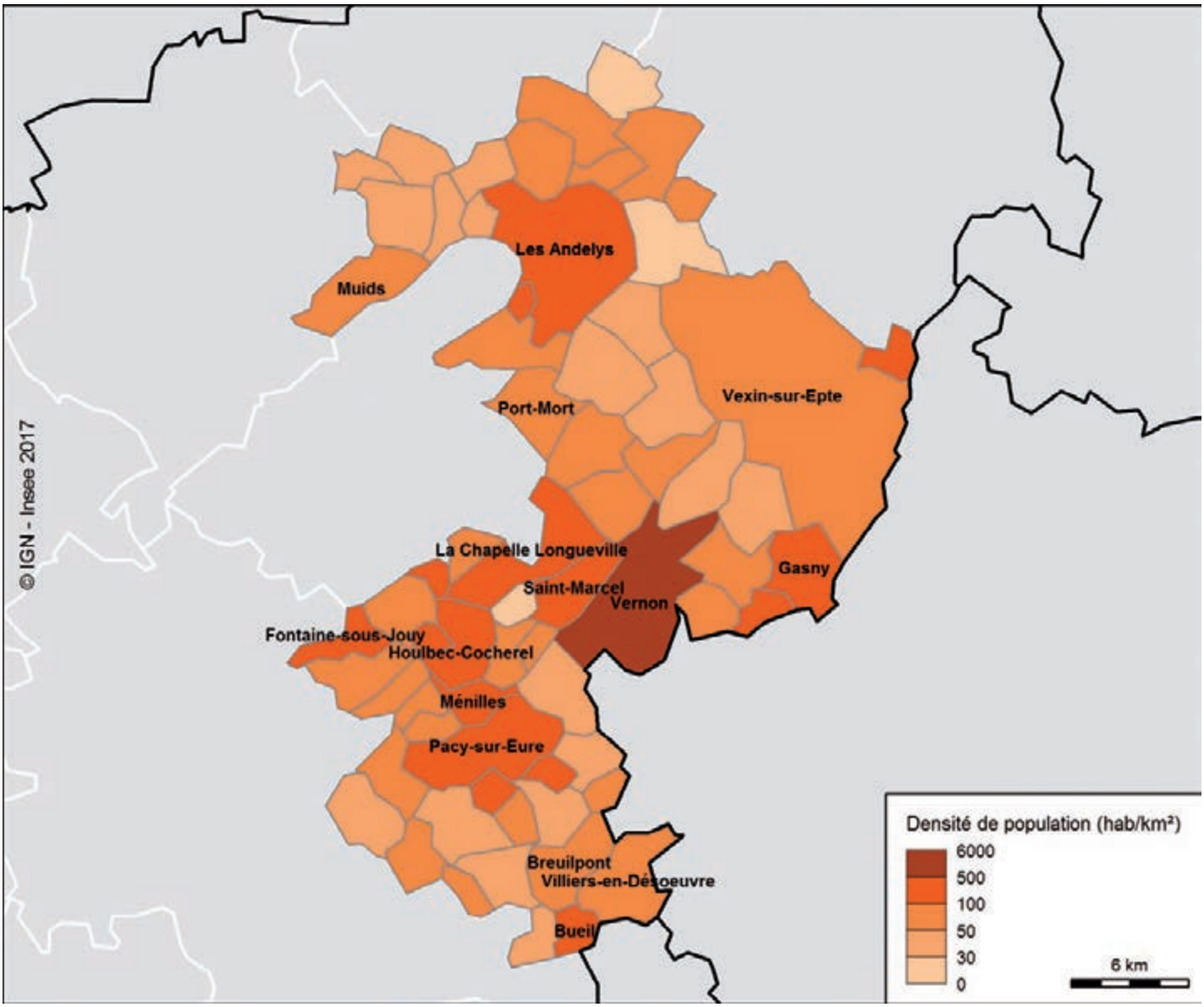

Source : Insee, RP 2013

POPULATION

2 - Population de l'EPCI et de ses plus grandes communes

	Nombre de communes au 1er janvier 2017	Population 2013	Variation annuelle moyenne 2008-2013 (en %)			Superficie (en km²)	Densité de population (hab./km²)
			Globale	*Due au solde naturel*	*Due au solde des entrées - sorties*		
Normandie	2 745	3 328 364	+ 0,2	*+ 0,3*	*– 0,1*	29 906,7	111
EPCI	**66**	**84 861**	**– 0,1**	***+ 0,5***	***– 0,6***	**718,7**	**118**
Vernon		24 064	– 0,8	*+ 0,7*	*– 1,5*	34,9	690
Les Andelys		8 201	– 0,1	*+ 0,2*	*– 0,3*	40,6	202
Vexin-sur-Epte		6 082	+ 0,8	*+ 0,7*	*+ 0,1*	114,5	53
Pacy-sur-Eure		5 129	– 0,9	*– 0,2*	*– 0,7*	22,0	233
Saint-Marcel		4 657	– 1,3	*+ 0,4*	*– 1,8*	9,9	470
La Chapelle Longueville		3 414	– 0,3	*+ 0,4*	*– 0,7*	19,6	174
Gasny		3 100	+ 1,5	*+ 0,3*	*+ 1,2*	12,9	240
Ménilles		1 576	+ 0,8	*+ 0,6*	*+ 0,2*	5,8	272
Bueil		1 534	+ 0,6	*– 0,2*	*+ 0,7*	4,9	313
Houlbec-Cocherel		1 342	0,0	*+ 0,2*	*– 0,2*	11,6	116

Source : Insee, RP 2013

3 - Population par sexe et âge en 2013 (en %)

Tranches d'âge	EPCI		
	Hommes	Femmes	**Ensemble**
Moins de 20 ans	27,3	24,9	**26,1**
20 à 64 ans	58,3	56,8	**57,5**
65 ans ou plus	14,3	18,3	**16,4**
Ensemble	100,0	100,0	**100,0**
	Normandie		
	Hommes	Femmes	Ensemble
Moins de 20 ans	26,2	23,4	24,7
20 à 64 ans	58,0	55,7	56,8
65 ans ou plus	15,8	21,0	18,5
Ensemble	100,0	100,0	100,0

Source : Insee, RP 2013

4 - Répartition de la population par sexe et tranche d'âge quinquennal en 2013 (en %)

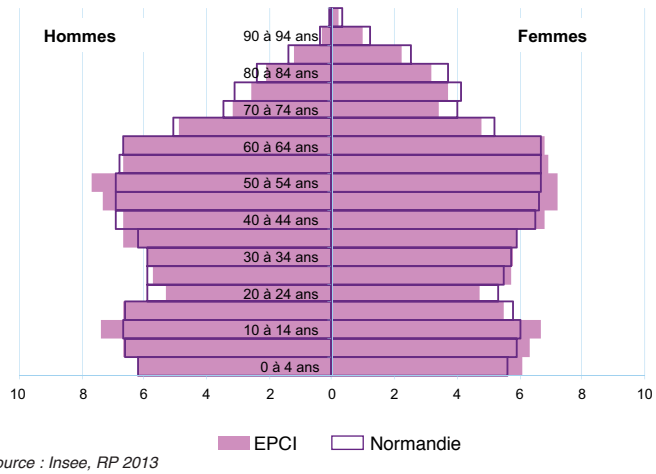

Source : Insee, RP 2013

5 - Ménages et familles selon leur composition en 2013

	EPCI Nombre	EPCI %	Normandie %
Ensemble	**34 874**	100,0	100,0
Ménages d'une personne	10 256	29,4	33,6
Ménages sans famille	763	2,2	2,1
Couples sans enfant	10 157	29,1	28,9
Familles monoparentales	2 772	7,9	8,4
Couples avec enfants	10 932	31,3	27,1
Familles nombreuses (nombre et part parmi les familles)	*2 443*	*10,2*	*9,2*

Note de lecture : parmi les familles normandes, 9,2 % ont 3 enfants ou plus de moins de 25 ans
Source : Insee, RP 2013

6 - Population active de 15 ans à 64 ans par catégorie socioprofessionnelle en 2013

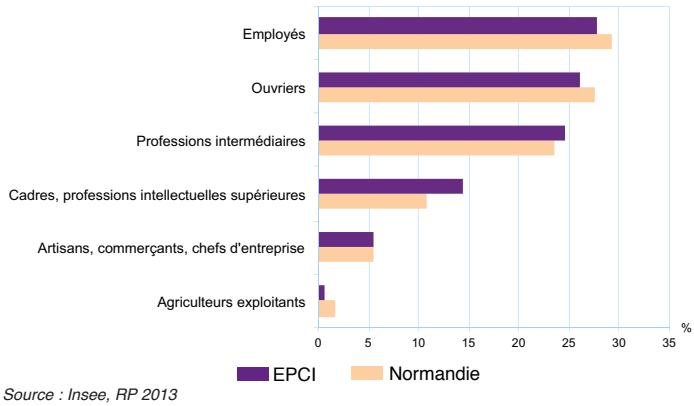

Source : Insee, RP 2013

7 - Diplôme le plus élevé de la population non scolarisée de 15 ans ou plus en 2013

	EPCI	Normandie
	%	%
Aucun diplôme*	**35,0**	36,4
CAP ou BEP	**25,6**	27,4
Baccalauréat **	**16,1**	15,4
Diplôme de l'enseignement supérieur	**23,3**	20,8

*ou au plus BEPC, brevet des collèges, DNB (diplôme national du brevet)
**général, technologique ou professionnel
Source : Insee, RP 2013

8 - Population de 15 à 64 ans par type d'activité en 2013 (en nombre et %)

	Nombre	Actifs	Actifs ayant un emploi	Chômeurs	Inactifs	Élèves, étudiants et stagiaires non rémunérés	Retraités ou préretraités	Autres inactifs	Part d'emplois salariés parmi les actifs au lieu de travail
EPCI	**54 057**	**75,0**	**64,8**	**10,2**	**25,0**	**8,4**	**8,9**	**7,7**	**86,7**
Normandie	2 096 363	72,5	62,9	9,7	27,5	9,7	9,7	8,1	87,9

Source : Insee, RP 2013

CONDITIONS DE VIE

9 - Chômage (au sens du recensement) des 15-64 ans en 2008 et 2013

	EPCI		Normandie	
	2013	2008	2013	2008
Nombre de chômeurs	**5 510**	4 319	202 862	167 747
Taux de chômage (en %)	**13,6**	10,6	13,3	11,1
- Des hommes	**12,6**	8,9	12,8	10,0
- Des femmes	**14,7**	12,6	13,9	12,3
Part de femmes parmi les chômeurs	**51,5**	55,8	50,3	52,8

Source : Insee, RP 2013

10 - Niveau de vie en 2013

	EPCI	Normandie
Revenus disponibles annuels par unité de consommation (en euros)		
Médiane	**21 107**	19 707
1er décile	**11 432**	11 024
9e décile	**37 161**	33 749
Taux de pauvreté (en %)	**11,7**	13,5

Champ: ménages fiscaux - hors communautés et sans abris
Sources : Insee-DGFiP-Cnaf-Cnav-Ccmsa, Fichier localisé social et fiscal

11 - Logements par catégorie, type et statut d'occupation en 2013

	EPCI		Normandie
	Nombre	%	%
Catégorie de logement			
Résidences principales	**34 843**	87,6	82,9
Résid. second. et logts occasionnels	**2 118**	5,3	9,8
Logements vacants	**2 824**	7,1	7,3
Ensemble	**39 785**	100,0	100,0
Type de logement			
Maisons	**28 791**	72,4	66,7
Appartements	**10 709**	26,9	32,3
Statut d'occupation des résidences principales			
Propriétaire	**22 289**	64,0	58,1
Locataire	**11 866**	34,1	40,3
dont d'un logement HLM	***4 485***	*12,9*	*18,3*
Logé gratuitement	**691**	2,0	1,6
Ensemble	**34 846**	100,0	100,0

Source : Insee, RP 2013

12 - Accès aux équipements en 2013

	EPCI	Normandie
Temps d'accès moyen selon la gamme d'équipements (en mn)		
Gamme de proximité	**5**	5
Gamme intermédiaire	**10**	10
Gamme supérieure	**6**	18

Source : Insee, BPE 2013, distancier Métric

13 - Densité médicale en 2013

	EPCI	Normandie
Nombre de professionnels de santé libéraux pour 100 000 habitants		
Médecins généralistes	**71**	76
Chirurgiens-dentistes	**36**	36
Ophtalmologistes	**6**	6
Infirmiers	**50**	80
Masseurs-kinésithérapeutes	**66**	54
Pharmacies	**25**	30

Sources : Drees, SNIIR-AM 2013; CNAM-TS; Insee, recensement de la population 2011

ÉCONOMIE

14 - Établissements actifs et emplois par secteur d'activité au 31 décembre 2014

Secteur d'activité	Établissements			Emploi salarié			Évolution de l'emploi salarié entre 2009 et 2014	
	EPCI		Normandie	EPCI		Normandie	EPCI	Normandie
	Nombre	%	%	**Nombre**	%	%	**%**	%
Ensemble	**6 885**	100,0	100,0	**20 665**	100,0	100,0	**– 6,9**	– 2,9
Agriculture, sylviculture et pêche	**454**	6,6	9,8	**168**	0,8	1,4	**– 5,1**	+ 19,4
Industrie	**370**	5,4	5,3	**5 941**	28,7	18,9	**– 5,9**	– 6,4
Construction	**822**	11,9	9,8	**1 464**	7,1	6,9	**– 24,5**	– 13,2
Commerce, transports, serv.divers	**4 332**	62,9	60,9	**6 519**	31,5	38,2	**– 9,2**	– 2,8
Adm., enseignement, santé, act soc.	**907**	13,2	14,1	**6 573**	31,8	34,6	**– 1,8**	+ 0,5

Source : Insee, Clap

15 - Répartition de l'emploi salarié par secteur d'activité au 31 décembre 2014

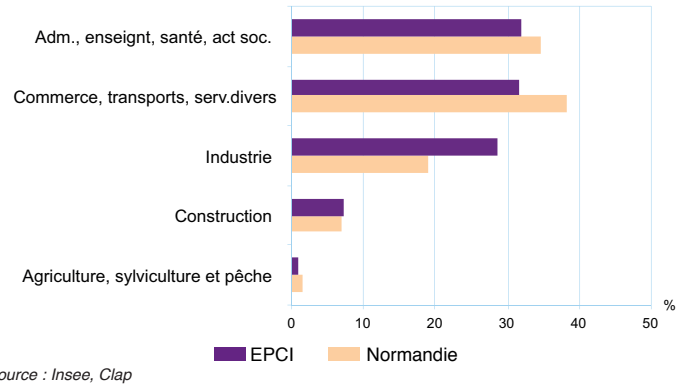

Source : Insee, Clap

16 - Déplacement domicile - travail en 2013

	Actifs résidant dans la zone et travaillant en dehors		Actifs travaillant dans la zone et résidant en dehors	
	Nombre	Part parmi les actifs au lieu de résidence	Nombre	Part parmi les actifs au lieu de travail
EPCI	**17 948**	**50,4**	**9 213**	**34,3**
Normandie	89 874	7,1	83 471	6,6

Source : Insee, RP 2013

17 - Capacité d'accueil des hôtels, campings et autres hébergements collectifs au 1er janvier 2016

	Hôtels	Campings	Autres hébergements collectifs*
	Chambres	Emplacements	Places lits **
EPCI	**456**	**639**	**0**
Normandie	25 691	41 024	21 955

* Résidences de tourisme et hébergements assimilés, villages vacances, maisons familiales, auberges de jeunesse, centres sportifs
**chambres, appartements, dortoirs...
Sources : Insee, DGE, CRT et CDT de Normandie

18 - Les cinq premiers employeurs de l'EPCI au 31 décembre 2014

Raison sociale	Commune	Effectif salarié	Poids dans l'emploi salarié de l'EPCI
SNECMA	Vernon	1 160	5,6
CTRE HOSP INTERCOMMUNAL EURE-SEINE	Vernon	610	2,9
GOODRICH ACTUATION SYSTEM SAS	Saint-Marcel	590	2,8
COMMUNAUTE AGGLOMERATION PORTES EURE	Douains	370	1,8
HOLOPHANE	Les Andelys	320	1,5

Source : Insee, Clap

De fortes disparités de revenus

La communauté de communes de Pont-Audemer/Val de Risle, composée de 28 communes, rassemble 27 800 habitants, dont près d'un tiers dans la commune de Pont-Audemer. Elle fait partie des EPCI normands dont la population augmente le plus entre 2008 et 2013 (+ 1,4 % par an et 6e rang régional). Cette progression résulte principalement d'un excédent des arrivées sur les départs (+ 1,1 %), le solde naturel étant, lui, proche du niveau normand (+ 0,2 %).

Les ménages avec famille sont plus présents (66 % contre 64 %) que pour l'ensemble de la Normandie. Généralement plutôt situées en milieu urbain qu'en milieu rural, les familles monoparentales représentent 9 % des ménages dans la CC de Pont-Audemer-Val de Risle, contre 8 % en Normandie. Le niveau de formation est globalement proche de celui observé dans la région, avec toutefois une part de titulaires d'un CAP ou d'un BEP un peu plus élevée. Plus du tiers de la population active de 15 à 64 ans est ouvrière, soit une part bien plus importante qu'au niveau régional (34 % contre 27,5 %)

Le revenu médian *(définition)* est légèrement inférieur à celui de la région, de 350 euros. Le taux de pauvreté est supérieur d'un point au niveau régional et le taux de chômage de 2 points. Comme souvent dans les territoires ruraux, 73 % des ménages résident en maison. Ils sont majoritairement propriétaires (58 %), comme au niveau régional. Le temps d'accès moyen aux équipements de la gamme supérieure est deux fois plus rapide que dans l'ensemble de la région (8 mn contre 18 mn en moyenne). Cependant les professionnels de santé sont moins nombreux.

Le secteur de l'industrie est un peu plus présent que dans l'ensemble de la région, 22 % des emplois salariés contre 19 %, à l'inverse du tertiaire marchand (33 % contre 38 %). La communauté de communes se caractérise par des flux importants mais relativement équilibrés de navetteurs. En effet, si 46 % des actifs quittent le territoire pour aller travailler, 42 % des emplois de la zone sont occupés par des actifs venant de l'extérieur.

1 - Les communes de l'EPCI

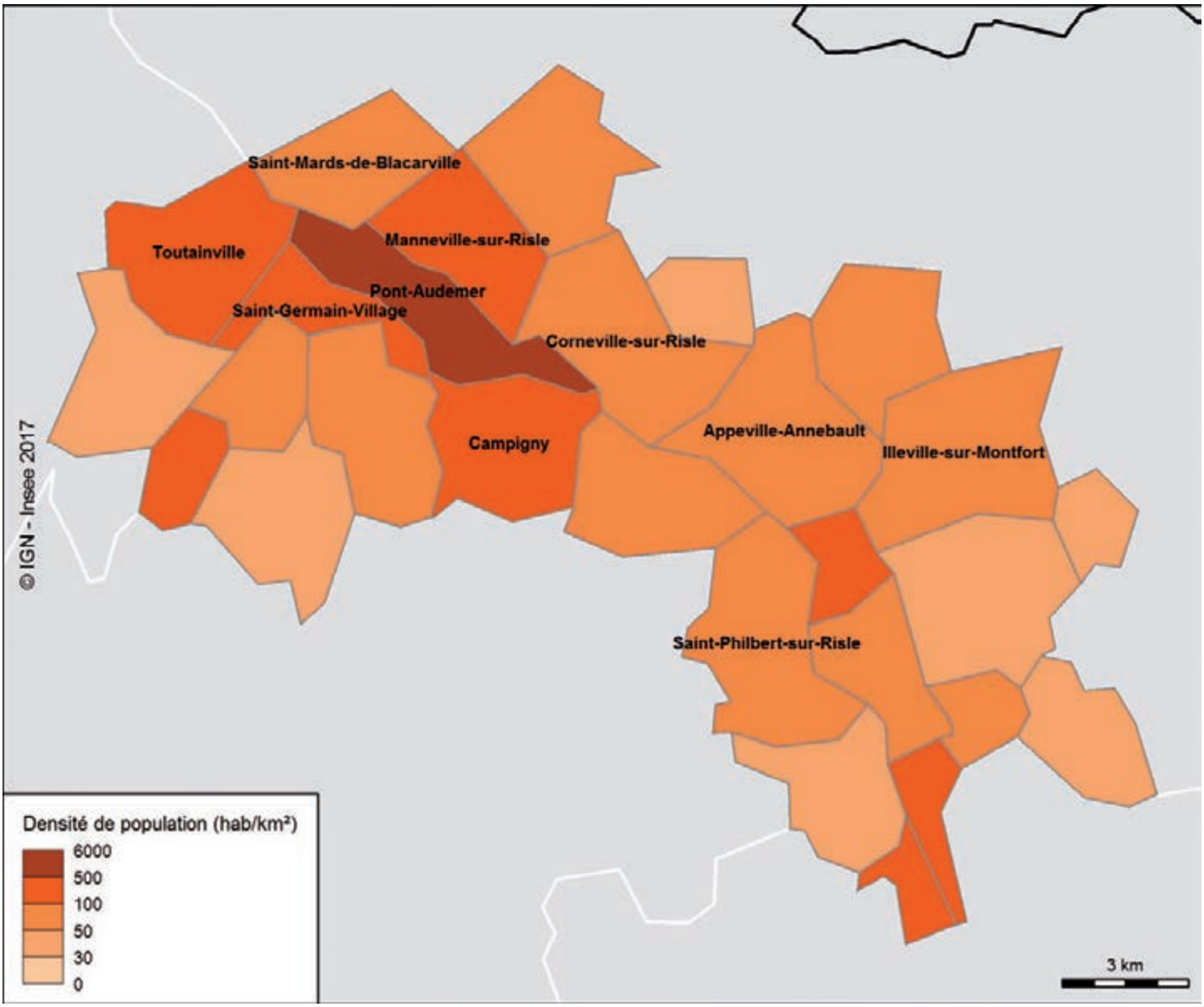

Source : Insee, RP 2013

POPULATION

2 - Population de l'EPCI et de ses plus grandes communes

	Nombre de communes au 1er janvier 2017	Population 2013	Variation annuelle moyenne 2008-2013 (en %)			Superficie (en km²)	Densité de population (hab./km²)
			Globale	*Due au solde naturel*	*Due au solde des entrées - sorties*		
Normandie	2 745	3 328 364	+ 0,2	*+ 0,3*	*– 0,1*	29 906,7	111
EPCI	**28**	**27 757**	**+ 1,4**	***+ 0,2***	***+ 1,1***	**236,7**	**117**
Pont-Audemer		9 079	+ 0,9	*– 0,2*	*+ 1,1*	9,4	966
Saint-Germain-Village		1 678	+ 2,6	*– 0,8*	*+ 3,4*	5,3	317
Manneville-sur-Risle		1 507	+ 1,5	*+ 0,9*	*+ 0,5*	9,3	162
Toutainville		1 304	+ 2,4	*+ 0,7*	*+ 1,7*	11,9	110
Corneville-sur-Risle		1 301	+ 1,3	*+ 0,4*	*+ 0,9*	13,2	99

Source : Insee, RP 2013

3 - Population par sexe et âge en 2013 (en %)

Tranches d'âge	EPCI		
	Hommes	Femmes	**Ensemble**
Moins de 20 ans	27,1	23,5	**25,3**
20 à 64 ans	57,6	56,0	**56,7**
65 ans ou plus	15,3	20,5	**18,0**
Ensemble	100,0	100,0	**100,0**
	Normandie		
	Hommes	Femmes	Ensemble
Moins de 20 ans	26,2	23,4	24,7
20 à 64 ans	58,0	55,7	56,8
65 ans ou plus	15,8	21,0	18,5
Ensemble	100,0	100,0	100,0

Source : Insee, RP 2013

4 - Répartition de la population par sexe et tranche d'âge quinquennal en 2013 (en %)

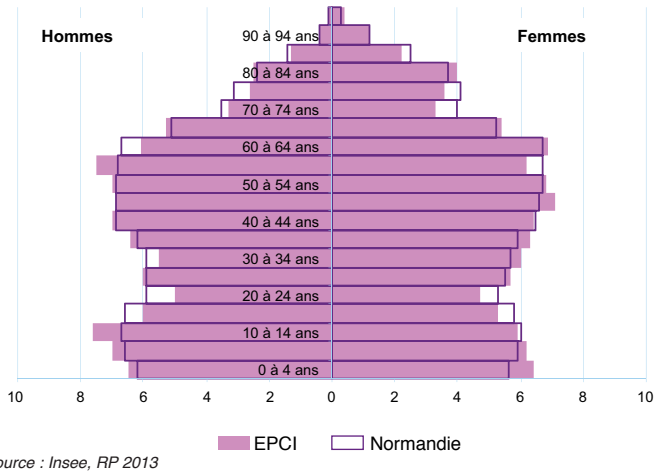

Source : Insee, RP 2013

5 - Ménages et familles selon leur composition en 2013

	EPCI Nombre	EPCI %	Normandie %
Ensemble	**12 058**	100,0	100,0
Ménages d'une personne	3 840	31,8	33,6
Ménages sans famille	268	2,2	2,1
Couples sans enfant	3 586	29,7	28,9
Familles monoparentales	1 088	9,0	8,4
Couples avec enfants	3 276	27,2	27,1
Familles nombreuses (nombre et part parmi les familles)	*665*	*8,4*	*9,2*

Note de lecture : parmi les familles normandes, 9,2 % ont 3 enfants ou plus de moins de 25 ans
Source : Insee, RP 2013

6 - Population active de 15 ans à 64 ans par catégorie socioprofessionnelle en 2013

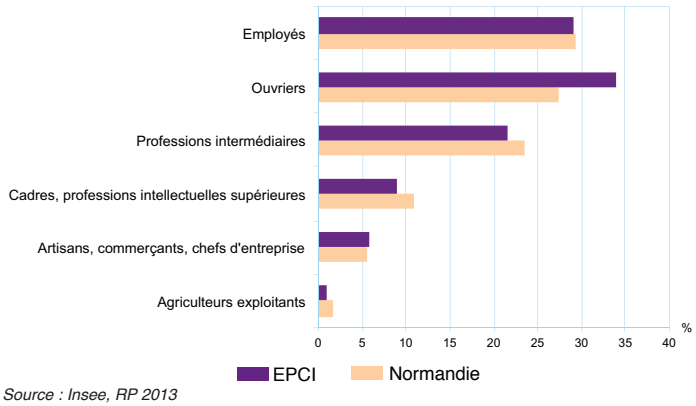

Source : Insee, RP 2013

7 - Diplôme le plus élevé de la population non scolarisée de 15 ans ou plus en 2013

	EPCI	Normandie
	%	%
Aucun diplôme*	**37,8**	36,4
CAP ou BEP	**29,4**	27,4
Baccalauréat **	**15,0**	15,4
Diplôme de l'enseignement supérieur	**17,7**	20,8

*ou au plus BEPC, brevet des collèges, DNB (diplôme national du brevet)
**général, technologique ou professionnel
Source : Insee, RP 2013

8 - Population de 15 à 64 ans par type d'activité en 2013 (en nombre et %)

	Nombre	Actifs	Actifs ayant un emploi	Chômeurs	Inactifs	Élèves, étudiants et stagiaires non rémunérés	Retraités ou préretraités	Autres inactifs	Part d'emplois salariés parmi les actifs au lieu de travail
EPCI	**17 354**	**74,3**	**62,9**	**11,3**	**25,7**	**7,6**	**9,2**	**9,0**	**87,2**
Normandie	2 096 363	72,5	62,9	9,7	27,5	9,7	9,7	8,1	87,9

Source : Insee, RP 2013

CONDITIONS DE VIE

9 - Chômage (au sens du recensement) des 15-64 ans en 2008 et 2013

	EPCI		Normandie	
	2013	2008	2013	2008
Nombre de chômeurs	**1 967**	1 442	202 862	167 747
Taux de chômage (en %)	**15,3**	11,9	13,3	11,1
- Des hommes	**13,2**	9,7	12,8	10,0
- Des femmes	**17,5**	14,5	13,9	12,3
Part de femmes parmi les chômeurs	**55,4**	56,5	50,3	52,8

Source : Insee, RP 2013

10 - Niveau de vie en 2013

	EPCI	Normandie
Revenus disponibles annuels par unité de consommation (en euros)		
Médiane	**19 350**	19 707
1er décile	**10 797**	11 024
9e décile	**32 392**	33 749
Taux de pauvreté (en %)	**14,6**	13,5

Champ: ménages fiscaux - hors communautés et sans abris
Sources : Insee-DGFiP-Cnaf-Cnav-Ccmsa, Fichier localisé social et fiscal

11 - Logements par catégorie, type et statut d'occupation en 2013

	EPCI		Normandie
	Nombre	%	%
Catégorie de logement			
Résidences principales	**12 048**	86,1	82,9
Résid. second. et logts occasionnels	**836**	6,0	9,8
Logements vacants	**1 103**	7,9	7,3
Ensemble	**13 987**	100,0	100,0
Type de logement			
Maisons	**10 197**	72,9	66,7
Appartements	**3 622**	25,9	32,3
Statut d'occupation des résidences principales			
Propriétaire	**7 025**	58,3	58,1
Locataire	**4 823**	40,0	40,3
dont d'un logement HLM	***2 233***	*18,5*	*18,3*
Logé gratuitement	**195**	1,6	1,6
Ensemble	**12 043**	100,0	100,0

Source : Insee, RP 2013

12 - Accès aux équipements en 2013

	EPCI	Normandie
Temps d'accès moyen selon la gamme d'équipements (en mn)		
Gamme de proximité	**4**	5
Gamme intermédiaire	**9**	10
Gamme supérieure	**8**	18

Source : Insee, BPE 2013, distancier Métric

13 - Densité médicale en 2013

	EPCI	Normandie
Nombre de professionnels de santé libéraux pour 100 000 habitants		
Médecins généralistes	**65**	76
Chirurgiens-dentistes	**33**	36
Ophtalmologistes	**3**	6
Infirmiers	**79**	80
Masseurs-kinésithérapeutes	**65**	54
Pharmacies	**29**	30

Sources : Drees, SNIIR-AM 2013; CNAM-TS; Insee, recensement de la population 2011

ÉCONOMIE

14 - Établissements actifs et emplois par secteur d'activité au 31 décembre 2014

Secteur d'activité	Établissements			Emploi salarié			Évolution de l'emploi salarié entre 2009 et 2014	
	EPCI		Normandie	EPCI		Normandie	EPCI	Normandie
	Nombre	%	%	**Nombre**	%	%	%	%
Ensemble	**2 190**	100,0	100,0	**7 954**	100,0	100,0	**+ 2,7**	– 2,9
Agriculture, sylviculture et pêche	**142**	6,5	9,8	**64**	0,8	1,4	**+ 23,1**	+ 19,4
Industrie	**129**	5,9	5,3	**1 759**	22,1	18,9	**– 5,2**	– 6,4
Construction	**231**	10,5	9,8	**775**	9,7	6,9	**– 1,6**	– 13,2
Commerce, transports, serv.divers	**1 391**	63,5	60,9	**2 604**	32,7	38,2	**+ 0,9**	– 2,8
Adm., enseignement, santé, act soc.	**297**	13,6	14,1	**2 752**	34,6	34,6	**+ 10,1**	+ 0,5

Source : Insee, Clap

15 - Répartition de l'emploi salarié par secteur d'activité au 31 décembre 2014

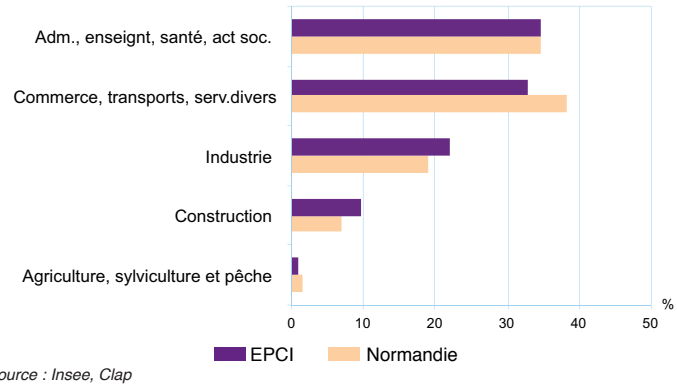

Source : Insee, Clap

16 - Déplacement domicile - travail en 2013

	Actifs résidant dans la zone et travaillant en dehors		Actifs travaillant dans la zone et résidant en dehors	
	Nombre	Part parmi les actifs au lieu de résidence	Nombre	Part parmi les actifs au lieu de travail
EPCI	**5 123**	**45,8**	**4 413**	**42,1**
Normandie	89 874	7,1	83 471	6,6

Source : Insee, RP 2013

17 - Capacité d'accueil des hôtels, campings et autres hébergements collectifs au 1er janvier 2016

	Hôtels	Campings	Autres hébergements collectifs*
	Chambres	Emplacements	Places lits **
EPCI	**78**	**209**	**0**
Normandie	25 691	41 024	21 955

* Résidences de tourisme et hébergements assimilés, villages vacances, maisons familiales, auberges de jeunesse, centres sportifs
**chambres, appartements, dortoirs...
Sources : Insee, DGE, CRT et CDT de Normandie

18 - Les cinq premiers employeurs de l'EPCI au 31 décembre 2014

Raison sociale	Commune	Effectif salarié	Poids dans l'emploi salarié de l'EPCI
GEMALTO SA	Pont-Audemer	410	5,1
CENTRE HOSPITALIER DE PONT AUDEMER	Pont-Audemer	400	4,9
LE FOLL TRAVAUX PUBLICS	Corneville-sur-Risle	350	4,3
COMMUNE DE PONT AUDEMER	Pont-Audemer	190	2,4
NESTLE PURINA PETCARE FRANCE	Saint-Philbert-sur-Risle	190	2,3

Source : Insee, Clap

CC du Pays de Conches

Un territoire fortement rural

Avec ses 18 600 habitants et ses 27 communes, la communauté de communes du Pays de Conches est une des trois intercommunalités les moins peuplées du département de l'Eure. Conches-en-Ouche, commune la plus importante du territoire, regroupe près d'un quart de la population avec 5 100 habitants. Entre 2008 et 2013, la population du territoire croît de 0,5 % grâce aux naissances qui excèdent les décès. Ce rythme de progression est deux fois plus soutenu qu'en région.

La population du territoire est plus jeune qu'au niveau régional. Sept ménages sur dix constituent une famille, dont presque un tiers de couples avec enfants (34 %, soit plus de sept points au-dessus de la moyenne régionale). Sept ménages sur dix sont propriétaires de leur logement, au sein d'une offre résidentielle composée à 90 % de maisons. Les ouvriers et les employés sont un peu plus nombreux qu'au niveau régional (59 % contre 57 %), La part d'actifs ayant un emploi est supérieure de cinq points à la moyenne régionale et celle de chômeurs un peu plus faible.

Les établissements agricoles et ceux liés à la construction sont davantage présents qu'au niveau normand (+ 4 points à chaque fois). Ces deux secteurs sont d'ailleurs les seuls à connaître un essor de l'emploi salarié entre 2009 et 2014 (respectivement + 10 % et + 9 %). Les emplois salariés du secteur agricole sont ainsi deux fois plus présents et ceux de la construction supérieurs de 4 points au niveau régional. Les cinq principaux employeurs du territoire sont tous installés dans la ville de Conches-en-Ouche. Sur ce territoire, près de 6 000 actifs le quittent pour aller travailler en dehors. Ils sont cinq fois moins nombreux à faire le trajet inverse.

1 - Les communes de l'EPCI

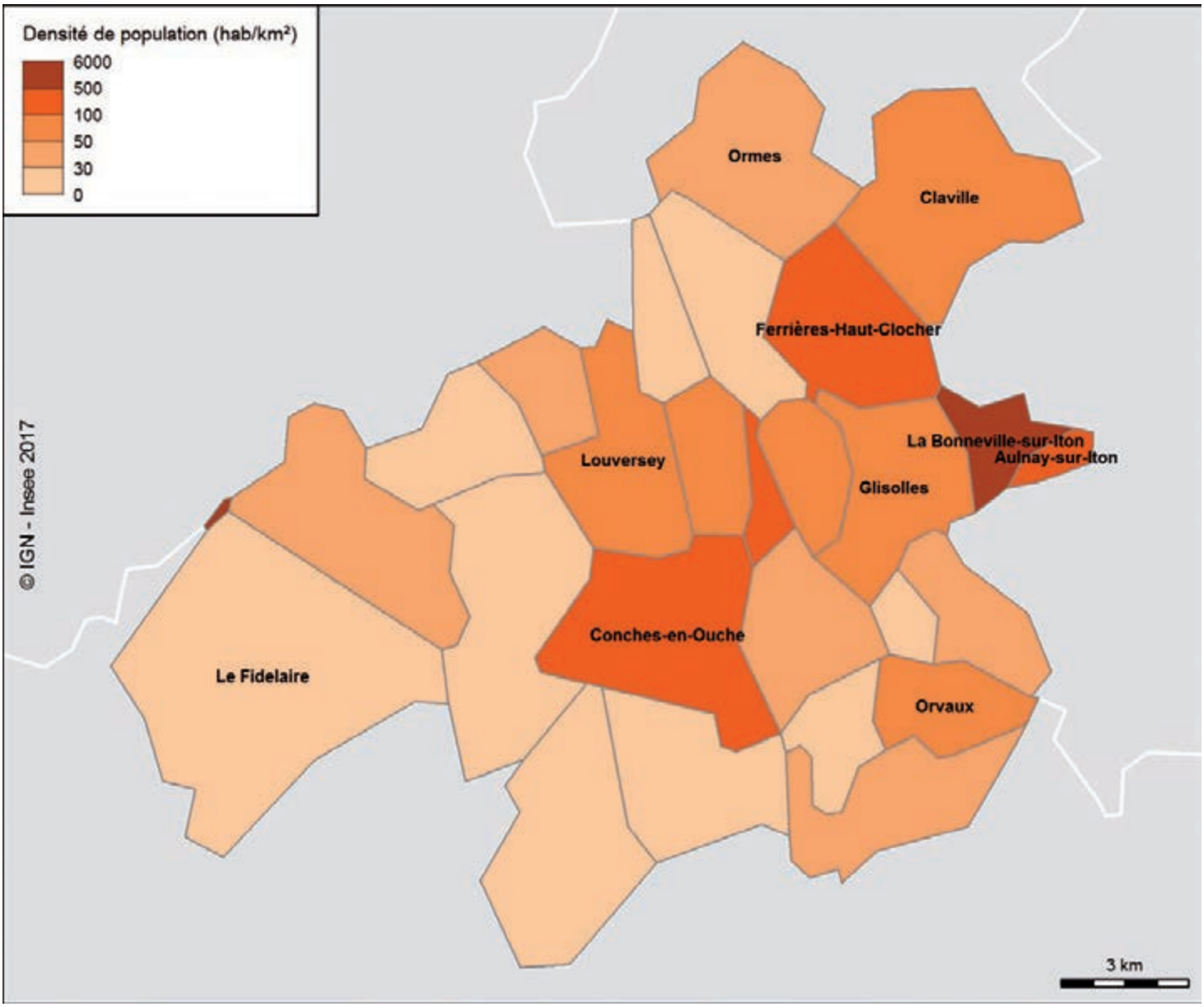

Source : Insee, RP 2013

POPULATION

2 - Population de l'EPCI et de ses plus grandes communes

	Nombre de communes au 1er janvier 2017	Population 2013	Variation annuelle moyenne 2008-2013 (en %)			Superficie (en km²)	Densité de population (hab./km²)
			Globale	*Due au solde naturel*	*Due au solde des entrées - sorties*		
Normandie	2 745	3 328 364	+ 0,2	*+ 0,3*	*– 0,1*	29 906,7	111
EPCI	**27**	**18 758**	**+ 0,5**	***+ 0,5***	***0,0***	**259,7**	**72**
Conches-en-Ouche		5 097	+ 0,2	*– 0,1*	*+ 0,4*	16,7	305
La Bonneville-sur-Iton		2 255	– 0,3	*+ 0,7*	*– 1,0*	4,0	564
Ferrières-Haut-Clocher		1 206	+ 2,7	*+ 1,3*	*+ 1,4*	11,4	106
Claville		1 083	+ 0,8	*+ 0,6*	*+ 0,2*	17,7	61
Le Fidelaire		1 004	+ 0,5	*+ 0,4*	*+ 0,1*	33,6	30

Source : Insee, RP 2013

3 - Population par sexe et âge en 2013 (en %)

Tranches d'âge	EPCI		
	Hommes	Femmes	**Ensemble**
Moins de 20 ans	28,2	25,8	**26,9**
20 à 64 ans	58,9	57,7	**58,3**
65 ans ou plus	12,9	16,6	**14,8**
Ensemble	100,0	100,0	**100,0**
	Normandie		
	Hommes	Femmes	Ensemble
Moins de 20 ans	26,2	23,4	24,7
20 à 64 ans	58,0	55,7	56,8
65 ans ou plus	15,8	21,0	18,5
Ensemble	100,0	100,0	100,0

Source : Insee, RP 2013

4 - Répartition de la population par sexe et tranche d'âge quinquennal en 2013 (en %)

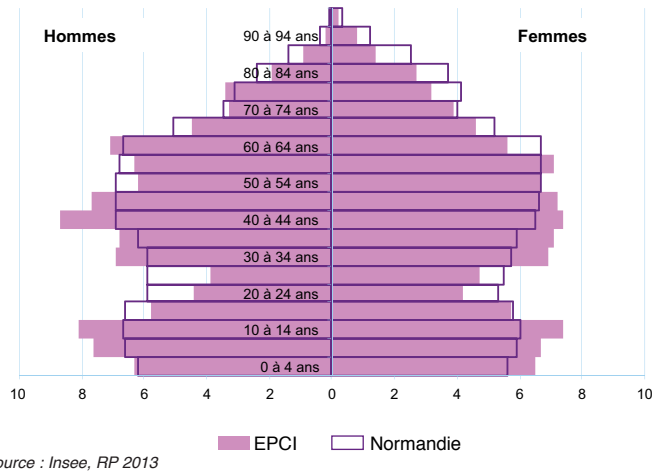

Source : Insee, RP 2013

5 - Ménages et familles selon leur composition en 2013

	EPCI Nombre	EPCI %	Normandie %
Ensemble	**7 668**	100,0	100,0
Ménages d'une personne	2 037	26,6	33,6
Ménages sans famille	136	1,8	2,1
Couples sans enfant	2 190	28,6	28,9
Familles monoparentales	675	8,8	8,4
Couples avec enfants	2 631	34,3	27,1
Familles nombreuses (nombre et part parmi les familles)	*515*	*9,4*	*9,2*

Note de lecture : parmi les familles normandes, 9,2 % ont 3 enfants ou plus de moins de 25 ans
Source : Insee, RP 2013

6 - Population active de 15 ans à 64 ans par catégorie socioprofessionnelle en 2013

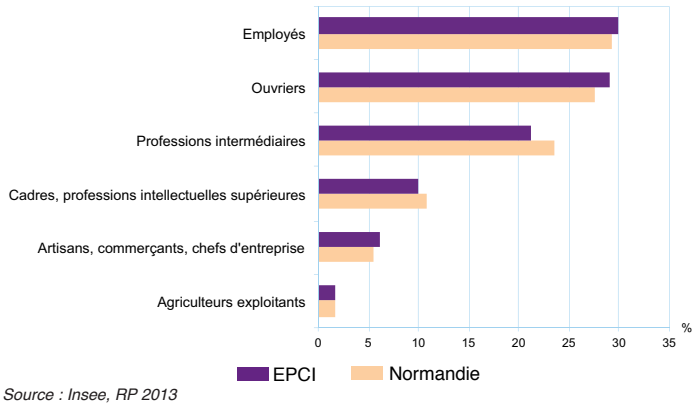

Source : Insee, RP 2013

7 - Diplôme le plus élevé de la population non scolarisée de 15 ans ou plus en 2013

	EPCI	Normandie
	%	%
Aucun diplôme*	**34,9**	36,4
CAP ou BEP	**28,9**	27,4
Baccalauréat **	**16,2**	15,4
Diplôme de l'enseignement supérieur	**19,9**	20,8

*ou au plus BEPC, brevet des collèges, DNB (diplôme national du brevet)
**général, technologique ou professionnel
Source : Insee, RP 2013

8 - Population de 15 à 64 ans par type d'activité en 2013 (en nombre et %)

	Nombre	Actifs	Actifs ayant un emploi	Chômeurs	Inactifs	Élèves, étudiants et stagiaires non rémunérés	Retraités ou préretraités	Autres inactifs	Part d'emplois salariés parmi les actifs au lieu de travail
EPCI	**11 943**	**77,0**	**68,5**	**8,5**	**23,1**	**7,1**	**9,8**	**6,2**	**80,4**
Normandie	2 096 363	72,5	62,9	9,7	27,5	9,7	9,7	8,1	87,9

Source : Insee, RP 2013

CONDITIONS DE VIE

9 - Chômage (au sens du recensement) des 15-64 ans en 2008 et 2013

	EPCI		Normandie	
	2013	2008	2013	2008
Nombre de chômeurs	**1 012**	858	202 862	167 747
Taux de chômage (en %)	**11,0**	9,4	13,3	11,1
- Des hommes	**10,4**	8,1	12,8	10,0
- Des femmes	**11,7**	10,9	13,9	12,3
Part de femmes parmi les chômeurs	**51,4**	55,8	50,3	52,8

Source : Insee, RP 2013

10 - Niveau de vie en 2013

	EPCI	Normandie
Revenus disponibles annuels par unité de consommation (en euros)		
Médiane	**20 336**	19 707
1er décile	**12 174**	11 024
9e décile	**32 929**	33 749
Taux de pauvreté (en %)	**9,8**	13,5

Champ: ménages fiscaux - hors communautés et sans abris
Sources : Insee-DGFiP-Cnaf-Cnav-Ccmsa, Fichier localisé social et fiscal

11 - Logements par catégorie, type et statut d'occupation en 2013

	EPCI		Normandie
	Nombre	%	%
Catégorie de logement			
Résidences principales	**7 648**	87,2	82,9
Résid. second. et logts occasionnels	**583**	6,6	9,8
Logements vacants	**543**	6,2	7,3
Ensemble	**8 774**	100,0	100,0
Type de logement			
Maisons	**7 754**	88,4	66,7
Appartements	**993**	11,3	32,3
Statut d'occupation des résidences principales			
Propriétaire	**5 361**	70,1	58,1
Locataire	**2 156**	28,2	40,3
dont d'un logement HLM	***842***	*11,0*	*18,3*
Logé gratuitement	**131**	1,7	1,6
Ensemble	**7 648**	100,0	100,0

Source : Insee, RP 2013

12 - Accès aux équipements en 2013

	EPCI	Normandie
Temps d'accès moyen selon la gamme d'équipements (en mn)		
Gamme de proximité	**5**	5
Gamme intermédiaire	**10**	10
Gamme supérieure	**13**	18

Source : Insee, BPE 2013, distancier Métric

13 - Densité médicale en 2013

	EPCI	Normandie
Nombre de professionnels de santé libéraux pour 100 000 habitants		
Médecins généralistes	**77**	76
Chirurgiens-dentistes	**16**	36
Ophtalmologistes	**0**	6
Infirmiers	**89**	80
Masseurs-kinésithérapeutes	**63**	54
Pharmacies	**22**	30

Sources : Drees, SNIIR-AM 2013; CNAM-TS; Insee, recensement de la population 2011

ÉCONOMIE

14 - Établissements actifs et emplois par secteur d'activité au 31 décembre 2014

Secteur d'activité	Établissements			Emploi salarié			Évolution de l'emploi salarié entre 2009 et 2014	
	EPCI		Normandie	EPCI		Normandie	EPCI	Normandie
	Nombre	%	%	**Nombre**	%	%	**%**	%
Ensemble	**1 402**	100,0	100,0	**2 265**	100,0	100,0	**– 6,7**	– 2,9
Agriculture, sylviculture et pêche	**194**	13,8	9,8	**65**	2,9	1,4	**+ 10,2**	+ 19,4
Industrie	**70**	5,0	5,3	**268**	11,8	18,9	**– 33,5**	– 6,4
Construction	**189**	13,5	9,8	**245**	10,8	6,9	**+ 9,4**	– 13,2
Commerce, transports, serv.divers	**780**	55,6	60,9	**863**	38,1	38,2	**– 2,5**	– 2,8
Adm., enseignement, santé, act soc.	**169**	12,1	14,1	**824**	36,4	34,6	**– 2,4**	+ 0,5

Source : Insee, Clap

15 - Répartition de l'emploi salarié par secteur d'activité au 31 décembre 2014

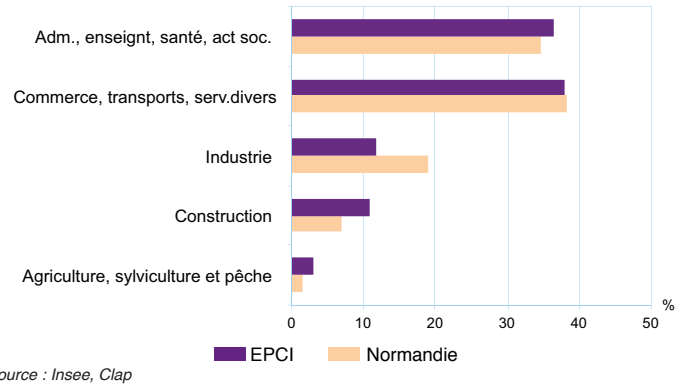

Source : Insee, Clap

16 - Déplacement domicile - travail en 2013

	Actifs résidant dans la zone et travaillant en dehors		Actifs travaillant dans la zone et résidant en dehors	
	Nombre	Part parmi les actifs au lieu de résidence	Nombre	Part parmi les actifs au lieu de travail
EPCI	**5 850**	**72,1**	**1 200**	**34,6**
Normandie	89 874	7,1	83 471	6,6

Source : Insee, RP 2013

17 - Capacité d'accueil des hôtels, campings et autres hébergements collectifs au 1er janvier 2016

	Hôtels	Campings	Autres hébergements collectifs*
	Chambres	Emplacements	Places lits **
EPCI	**39**	**43**	**0**
Normandie	25 691	41 024	21 955

* Résidences de tourisme et hébergements assimilés, villages vacances, maisons familiales, auberges de jeunesse, centres sportifs
**chambres, appartements, dortoirs...
Sources : Insee, DGE, CRT et CDT de Normandie

18 - Les cinq premiers employeurs de l'EPCI au 31 décembre 2014

Raison sociale	Commune	Effectif salarié	Poids dans l'emploi salarié de l'EPCI
COMMUNAUTE DE COMMUNES PAYS DE CONCHES	Conches-en-Ouche	160	7,1
JUCANIS	Conches-en-Ouche	90	3,9
EHPAD CONCHES EN OUCHE	Conches-en-Ouche	90	3,6
COLLEGE GUILLAUME DE CONCHES	Conches-en-Ouche	80	3,5
AGRIANDRE-CTI	Conches-en-Ouche	60	2,6

Source : Insee, Clap

L'industrie, un des principaux moteurs neubourgeois

Située au cœur de l'Eure, la communauté de communes du Pays du Neubourg est la plus petite du département de l'Eure avec 17 800 habitants. Entre 2008 et 2013, sa population connaît une forte progression de 1,4 % par an. Celle-ci est due, pour l'essentiel, aux arrivées de populations, faisant de ce territoire l'un des plus attractifs de la Normandie.

Les trois quarts des ménages habitant le Pays du Neubourg sont composés d'une famille, soit dix points de plus qu'au niveau régional. Le niveau de vie relativement élevé des habitants se conjugue avec un taux de pauvreté nettement plus bas qu'au niveau régional (8,1 % contre 13,5 %).

Au Pays du Neubourg, la présence ouvrière est plutôt marquée. Les ouvriers représentent ainsi 32 % des emplois salariés sur le territoire, proportion bien supérieure au niveau normand. Le secteur industriel polarise la plus grande partie des emplois salariés du territoire, près de 44 % contre 19 % en région, et ce malgré un léger fléchissement de ce secteur entre 2009 et 2014.

Située sur le Plateau du Neubourg, la communauté de communes doit à sa géographie une tradition agricole relativement marquée. Une plus forte présence d'établissements agricoles qu'en moyenne régionale témoigne de cette particularité. Le secteur tertiaire marchand et non marchand est nettement moins présent que dans la région avec seulement 47 % des emplois salariés contre 73 %. Cependant, les emplois salariés liés au commerce progressent d'environ 11 % entre 2009 et 2014.

1 - Les communes de l'EPCI

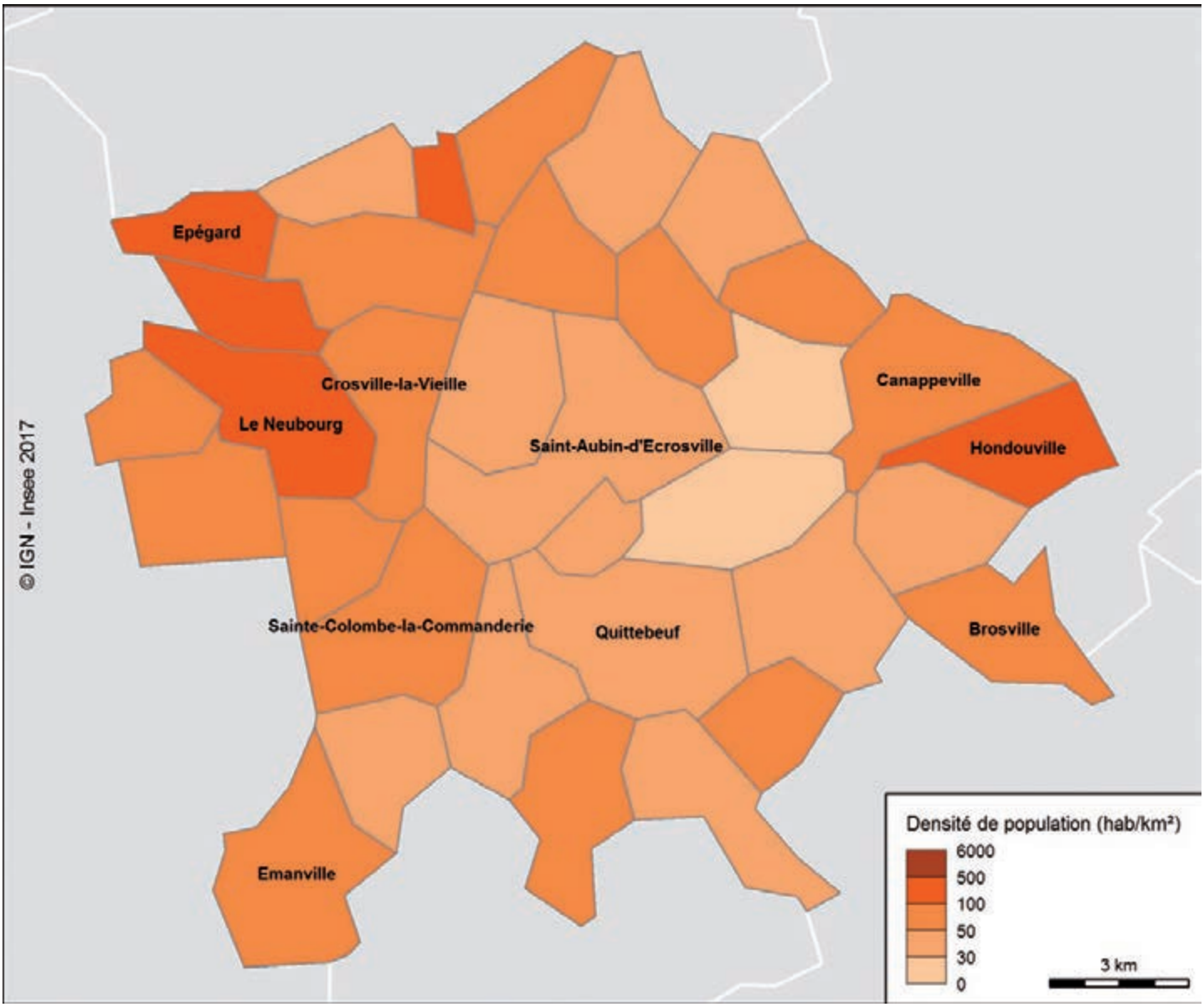

Source : Insee, RP 2013

POPULATION

2 - Population de l'EPCI et de ses plus grandes communes

	Nombre de communes au 1er janvier 2017	Population 2013	Variation annuelle moyenne 2008-2013 (en %)			Superficie (en km²)	Densité de population (hab./km²)
			Globale	*Due au solde naturel*	*Due au solde des entrées - sorties*		
Normandie	2 745	3 328 364	+ 0,2	*+ 0,3*	*– 0,1*	29 906,7	111
EPCI	**34**	**17 792**	**+ 1,4**	***+ 0,2***	***+ 1,1***	**250,0**	**71**
Le Neubourg		4 120	+ 0,1	*– 1,3*	*+ 1,3*	9,9	416
Hondouville		797	+ 1,1	*+ 0,9*	*+ 0,2*	6,9	116
Sainte-Colombe-la-Commanderie		789	+ 3,7	*+ 0,9*	*+ 2,7*	10,9	72
Saint-Aubin-d'Ecrosville		681	+ 1,0	*+ 0,8*	*+ 0,2*	14,6	47
Canappeville		659	+ 0,6	*+ 0,7*	*– 0,1*	10,4	63

Source : Insee, RP 2013

3 - Population par sexe et âge en 2013 (en %)

Tranches d'âge	EPCI		
	Hommes	Femmes	**Ensemble**
Moins de 20 ans	27,9	25,7	**26,8**
20 à 64 ans	58,6	56,7	**57,6**
65 ans ou plus	13,5	17,6	**15,5**
Ensemble	100,0	100,0	**100,0**
	Normandie		
	Hommes	Femmes	Ensemble
Moins de 20 ans	26,2	23,4	24,7
20 à 64 ans	58,0	55,7	56,8
65 ans ou plus	15,8	21,0	18,5
Ensemble	100,0	100,0	100,0

Source : Insee, RP 2013

4 - Répartition de la population par sexe et tranche d'âge quinquennal en 2013 (en %)

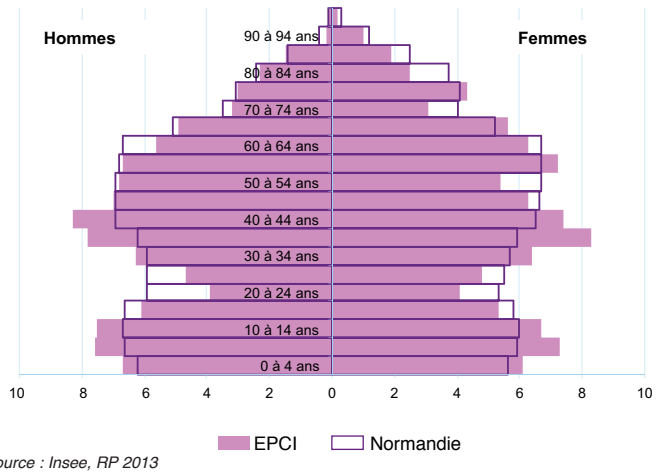

Source : Insee, RP 2013

5 - Ménages et familles selon leur composition en 2013

	EPCI Nombre	EPCI %	Normandie %
Ensemble	**7 042**	100,0	100,0
Ménages d'une personne	1 668	23,7	33,6
Ménages sans famille	89	1,3	2,1
Couples sans enfant	2 208	31,3	28,9
Familles monoparentales	469	6,7	8,4
Couples avec enfants	2 609	37,0	27,1
Familles nombreuses (nombre et part parmi les familles)	*445*	*8,4*	*9,2*

Note de lecture : parmi les familles normandes, 9,2 % ont 3 enfants ou plus de moins de 25 ans
Source : Insee, RP 2013

6 - Population active de 15 ans à 64 ans par catégorie socioprofessionnelle en 2013

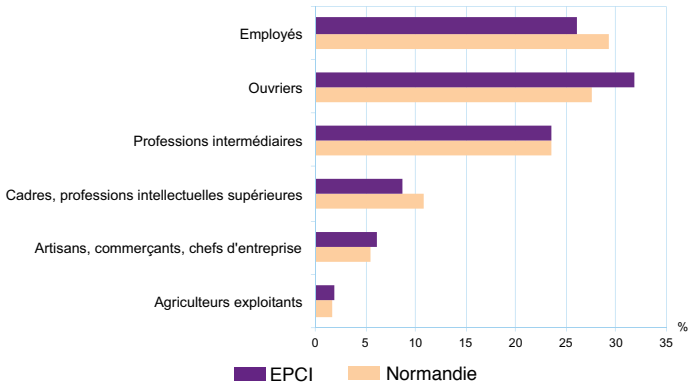

Source : Insee, RP 2013

7 - Diplôme le plus élevé de la population non scolarisée de 15 ans ou plus en 2013

	EPCI	Normandie
	%	%
Aucun diplôme*	**35,1**	36,4
CAP ou BEP	**29,2**	27,4
Baccalauréat **	**16,2**	15,4
Diplôme de l'enseignement supérieur	**19,6**	20,8

*ou au plus BEPC, brevet des collèges, DNB (diplôme national du brevet)
**général, technologique ou professionnel
Source : Insee, RP 2013

8 - Population de 15 à 64 ans par type d'activité en 2013 (en nombre et %)

	Nombre	Actifs	Actifs ayant un emploi	Chômeurs	Inactifs	Élèves, étudiants et stagiaires non rémunérés	Retraités ou préretraités	Autres inactifs	Part d'emplois salariés parmi les actifs au lieu de travail
EPCI	**11 314**	**78,6**	**70,5**	**8,0**	**21,4**	**7,3**	**8,8**	**5,3**	**87,4**
Normandie	2 096 363	72,5	62,9	9,7	27,5	9,7	9,7	8,1	87,9

Source : Insee, RP 2013

CONDITIONS DE VIE

9 - Chômage (au sens du recensement) des 15-64 ans en 2008 et 2013

	EPCI		Normandie	
	2013	2008	2013	2008
Nombre de chômeurs	**909**	632	202 862	167 747
Taux de chômage (en %)	**10,2**	7,6	13,3	11,1
- Des hommes	**9,7**	6,0	12,8	10,0
- Des femmes	**10,8**	9,5	13,9	12,3
Part de femmes parmi les chômeurs	**50,4**	58,7	50,3	52,8

Source : Insee, RP 2013

10 - Niveau de vie en 2013

	EPCI	Normandie
Revenus disponibles annuels par unité de consommation (en euros)		
Médiane	**21 450**	19 707
1er décile	**12 848**	11 024
9e décile	**34 727**	33 749
Taux de pauvreté (en %)	**8,1**	13,5

Champ: ménages fiscaux - hors communautés et sans abris
Sources : Insee-DGFiP-Cnaf-Cnav-Ccmsa, Fichier localisé social et fiscal

11 - Logements par catégorie, type et statut d'occupation en 2013

	EPCI		Normandie
	Nombre	%	%
Catégorie de logement			
Résidences principales	**7 041**	90,5	82,9
Résid. second. et logts occasionnels	**295**	3,8	9,8
Logements vacants	**446**	5,7	7,3
Ensemble	**7 782**	100,0	100,0
Type de logement			
Maisons	**7 018**	90,2	66,7
Appartements	**735**	9,4	32,3
Statut d'occupation des résidences principales			
Propriétaire	**5 151**	73,2	58,1
Locataire	**1 783**	25,3	40,3
dont d'un logement HLM	***339***	*4,8*	*18,3*
Logé gratuitement	**107**	1,5	1,6
Ensemble	**7 041**	100,0	100,0

Source : Insee, RP 2013

12 - Accès aux équipements en 2013

	EPCI	Normandie
Temps d'accès moyen selon la gamme d'équipements (en mn)		
Gamme de proximité	**5**	5
Gamme intermédiaire	**11**	10
Gamme supérieure	**14**	18

Source : Insee, BPE 2013, distancier Métric

13 - Densité médicale en 2013

	EPCI	Normandie
Nombre de professionnels de santé libéraux pour 100 000 habitants		
Médecins généralistes	**64**	76
Chirurgiens-dentistes	**34**	36
Ophtalmologistes	**0**	6
Infirmiers	**73**	80
Masseurs-kinésithérapeutes	**36**	54
Pharmacies	**17**	30

Sources : Drees, SNIIR-AM 2013; CNAM-TS; Insee, recensement de la population 2011

ÉCONOMIE

14 - Établissements actifs et emplois par secteur d'activité au 31 décembre 2014

Secteur d'activité	Établissements			Emploi salarié			Évolution de l'emploi salarié entre 2009 et 2014	
	EPCI		Normandie	EPCI		Normandie	EPCI	Normandie
	Nombre	%	%	**Nombre**	%	%	**%**	%
Ensemble	**1 501**	100,0	100,0	**5 075**	100,0	100,0	**+ 1,3**	– 2,9
Agriculture, sylviculture et pêche	**215**	14,3	9,8	**151**	3,0	1,4	**+ 21,8**	+ 19,4
Industrie	**88**	5,9	5,3	**2 227**	43,9	18,9	**– 1,9**	– 6,4
Construction	**189**	12,6	9,8	**336**	6,6	6,9	**– 24,3**	-13,2
Commerce, transports, serv.divers	**829**	55,2	60,9	**1 362**	26,8	38,2	**+ 10,6**	– 2,8
Adm., enseignement, santé, act soc.	**180**	12,0	14,1	**999**	19,7	34,6	**+ 9,2**	+ 0,5

Source : Insee, Clap

15 - Répartition de l'emploi salarié par secteur d'activité au 31 décembre 2014

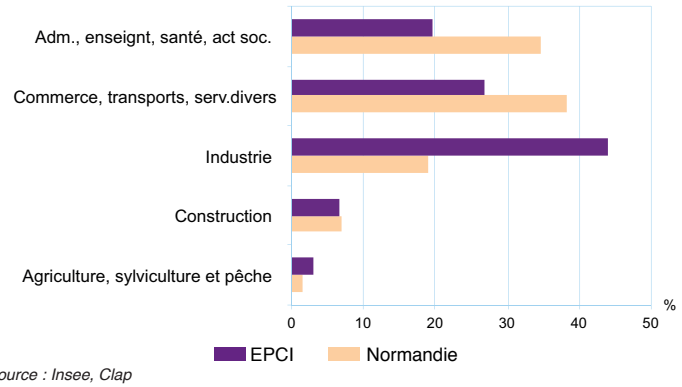

Source : Insee, Clap

16 - Déplacement domicile - travail en 2013

	Actifs résidant dans la zone et travaillant en dehors		Actifs travaillant dans la zone et résidant en dehors	
	Nombre	Part parmi les actifs au lieu de résidence	Nombre	Part parmi les actifs au lieu de travail
EPCI	**4 890**	**62**	**3 428**	**53,4**
Normandie	89 874	7,1	83 471	6,6

Source : Insee, RP 2013

17 - Capacité d'accueil des hôtels, campings et autres hébergements collectifs au 1er janvier 2016

	Hôtels	Campings	Autres hébergements collectifs*
	Chambres	Emplacements	Places lits **
EPCI	**61**	**0**	**0**
Normandie	25 691	41 024	21 955

* Résidences de tourisme et hébergements assimilés, villages vacances, maisons familiales, auberges de jeunesse, centres sportifs
**chambres, appartements, dortoirs...
Sources : Insee, DGE, CRT et CDT de Normandie

18 - Les cinq premiers employeurs de l'EPCI au 31 décembre 2014

Raison sociale	Commune	Effectif salarié	Poids dans l'emploi salarié de l'EPCI
APTAR LE NEUBOURG	Le Neubourg	720	14,1
SCA TISSUE FRANCE	Hondouville	560	10,9
SOCOPA VIANDES	Le Neubourg	290	5,6
SOCIETE DE DISTRIBUTION DU NEUBOURG ET D	Le Neubourg	220	4,3
LABEYRIE TRAITEUR SURGELES	Le Neubourg	210	4,0

Source : Insee, Clap

Une population jeune mais peu diplômée

La communauté de communes du Vexin Normand abrite 30 500 habitants dont plus d'un tiers dans la commune de Gisors. Entre 2008 et 2013, la population du territoire progresse légèrement sous les effets conjugués d'un excédent naturel, plus de naissances que de décès (+ 0,3 %), et d'un équilibre entre les entrées et les sorties du territoire. A contrario, la population de Gisors recule de 0,8 point en raison de départs d'habitants plus nombreux que les arrivées.

Le territoire est marqué par une plus forte présence de familles monoparentales (10 %) et de familles nombreuses (12 % parmi les familles) qu'au niveau normand. La population de l'intercommunalité est relativement jeune, avec une part des 65 ans ou plus moins importante qu'en région (15,8 % contre 18,5 %). Plus de 38 % des personnes âgées de 15 ans ou plus quittent le circuit scolaire sans diplôme, soit deux points de plus qu'au niveau normand. La part de diplômés de l'enseignement supérieur est aussi plus faible qu'en Normandie.

Les ouvriers sont les plus nombreux, juste devant les employés. Sur ce territoire, les cadres sont moins présents. Le taux de chômage est supérieur d'un point au niveau régional et les hommes de ce territoire plus touchés que les femmes. Les établissements spécialisés dans la construction sont davantage présents qu'en région normande. L'emploi salarié se stabilise entre 2008 et 2013, les créations d'emploi dans le secteur tertiaire non marchand compensant les pertes dans l'industrie

Les communes de Gisors et d'Étrépagny concentrent les principaux établissements employeurs du territoire. Parmi ceux-ci, le Centre Hospitalier de Gisors est le principal employeur de la communauté de communes, ce qui représente plusieurs centaines d'emplois. La moitié des actifs résidant sur ce territoire doit cependant le quitter pour aller travailler en dehors. Ils sont beaucoup moins nombreux à effectuer le trajet inverse.

1 - Les communes de l'EPCI

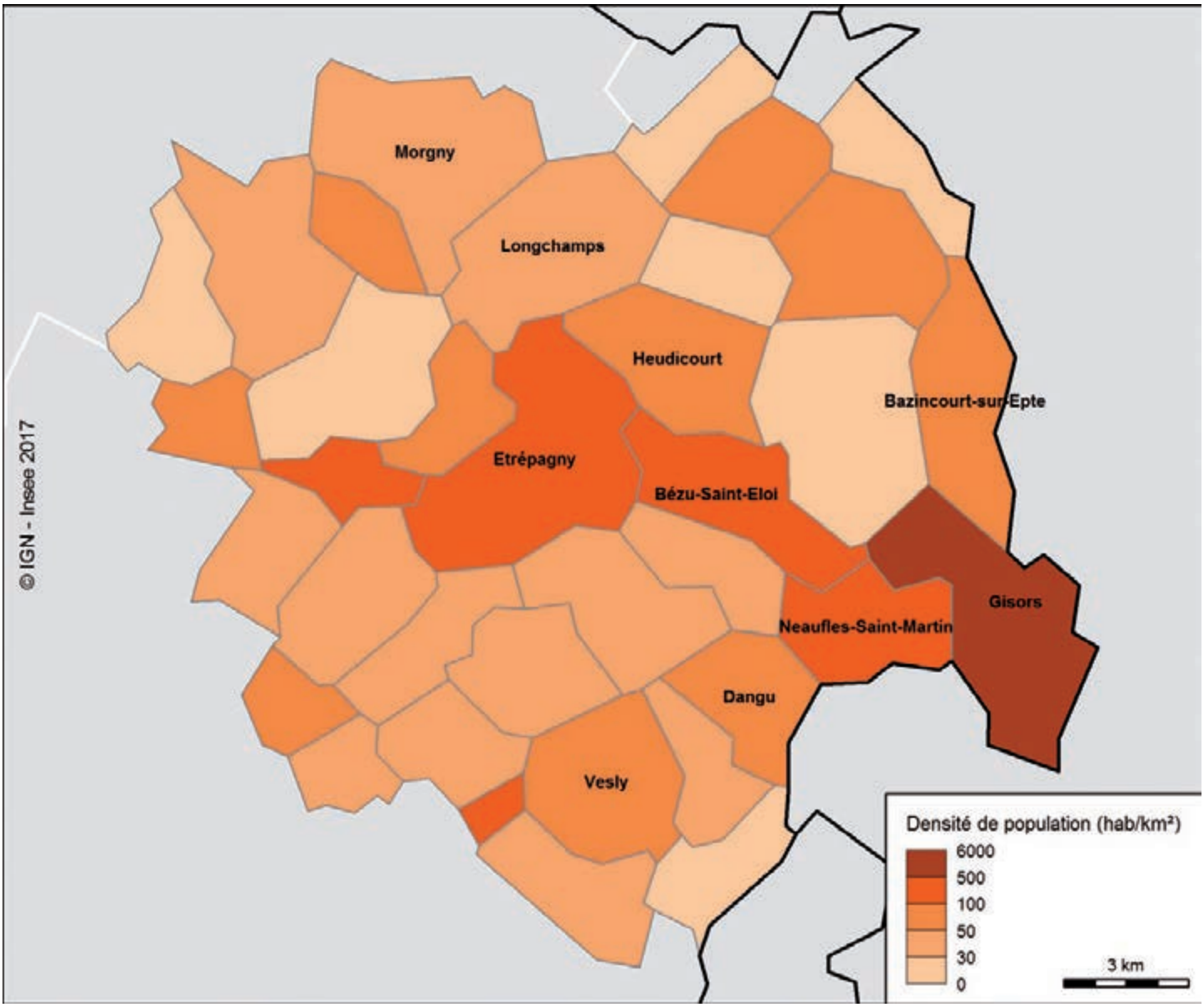

Source : Insee, RP 2013

POPULATION

2 - Population de l'EPCI et de ses plus grandes communes

	Nombre de communes au 1er janvier 2017	Population 2013	Variation annuelle moyenne 2008-2013 (en %)			Superficie (en km²)	Densité de population (hab./km²)
			Globale	*Due au solde naturel*	*Due au solde des entrées - sorties*		
Normandie	2 745	3 328 364	+ 0,2	*+ 0,3*	*– 0,1*	29 906,7	111
EPCI	**36**	**30 435**	**+ 0,3**	***+ 0,3***	***0,0***	**328,2**	**93**
Gisors		11 201	– 0,8	*+ 0,1*	*– 1,0*	16,7	671
Etrépagny		3 904	+ 1,2	*+ 0,4*	*+ 0,8*	20,4	191
Bézu-Saint-Eloi		1 477	+ 3,1	*+ 0,8*	*+ 2,3*	11,4	130
Neaufles-Saint-Martin		1 187	+ 0,1	*0,0*	*+ 0,1*	9,1	130
Bazincourt-sur-Epte		749	+ 3,0	*+ 0,6*	*+ 2,4*	11,0	68

Source : Insee, RP 2013

3 - Population par sexe et âge en 2013 (en %)

Tranches d'âge	EPCI		
	Hommes	Femmes	**Ensemble**
Moins de 20 ans	27,7	25,4	**26,5**
20 à 64 ans	58,6	56,8	**57,7**
65 ans ou plus	13,7	17,9	**15,8**
Ensemble	100,0	100,0	**100,0**
	Normandie		
	Hommes	Femmes	Ensemble
Moins de 20 ans	26,2	23,4	24,7
20 à 64 ans	58,0	55,7	56,8
65 ans ou plus	15,8	21,0	18,5
Ensemble	100,0	100,0	100,0

Source : Insee, RP 2013

4 - Répartition de la population par sexe et tranche d'âge quinquennal en 2013 (en %)

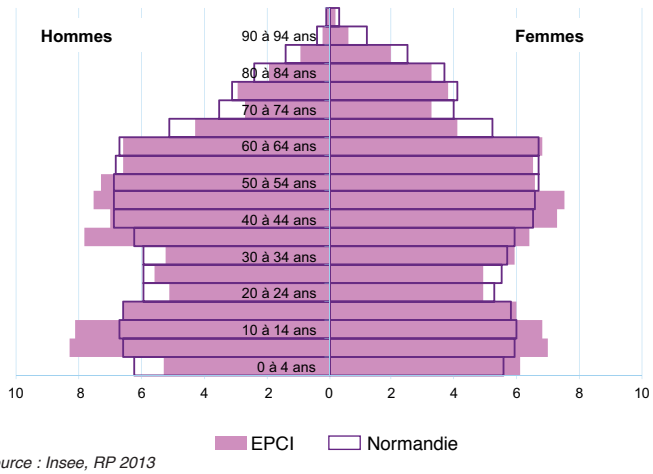

Source : Insee, RP 2013

5 - Ménages et familles selon leur composition en 2013

	EPCI Nombre	EPCI %	Normandie %
Ensemble	**12 310**	100,0	100,0
Ménages d'une personne	3 425	27,8	33,6
Ménages sans famille	294	2,4	2,1
Couples sans enfant	3 353	27,2	28,9
Familles monoparentales	1 242	10,1	8,4
Couples avec enfants	3 992	32,4	27,1
Familles nombreuses (nombre et part parmi les familles)	*1 016*	*11,8*	*9,2*

Note de lecture : parmi les familles normandes, 9,2 % ont 3 enfants ou plus de moins de 25 ans
Source : Insee, RP 2013

6 - Population active de 15 ans à 64 ans par catégorie socioprofessionnelle en 2013

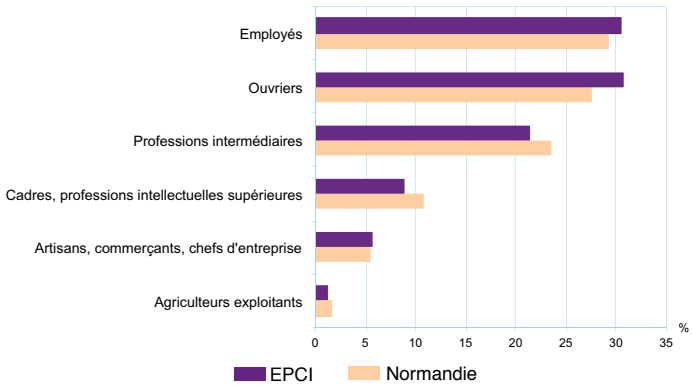

Source : Insee, RP 2013

7 - Diplôme le plus élevé de la population non scolarisée de 15 ans ou plus en 2013

	EPCI	Normandie
	%	%
Aucun diplôme*	**38,2**	36,4
CAP ou BEP	**29,5**	27,4
Baccalauréat **	**16,1**	15,4
Diplôme de l'enseignement supérieur	**16,2**	20,8

*ou au plus BEPC, brevet des collèges, DNB (diplôme national du brevet)
**général, technologique ou professionnel
Source : Insee, RP 2013

8 - Population de 15 à 64 ans par type d'activité en 2013 (en nombre et %)

	Nombre	Actifs	Actifs ayant un emploi	Chômeurs	Inactifs	Élèves, étudiants et stagiaires non rémunérés	Retraités ou préretraités	Autres inactifs	Part d'emplois salariés parmi les actifs au lieu de travail
EPCI	**19 463**	**75,0**	**64,2**	**10,8**	**25,0**	**7,8**	**9,4**	**7,8**	**85,3**
Normandie	2 096 363	72,5	62,9	9,7	27,5	9,7	9,7	8,1	87,9

Source : Insee, RP 2013

CONDITIONS DE VIE

9 - Chômage (au sens du recensement) des 15-64 ans en 2008 et 2013

	EPCI		Normandie	
	2013	2008	2013	2008
Nombre de chômeurs	**2 109**	1 696	202 862	167 747
Taux de chômage (en %)	**14,4**	11,9	13,3	11,1
- Des hommes	**14,0**	10,1	12,8	10,0
- Des femmes	**14,9**	13,9	13,9	12,3
Part de femmes parmi les chômeurs	**49,1**	54,6	50,3	52,8

Source : Insee, RP 2013

10 - Niveau de vie en 2013

	EPCI	Normandie
Revenus disponibles annuels par unité de consommation (en euros)		
Médiane	**20 032**	19 707
1er décile	**11 705**	11 024
9e décile	**32 307**	33 749
Taux de pauvreté (en %)	**11,2**	13,5

Champ: ménages fiscaux - hors communautés et sans abris
Sources : Insee-DGFiP-Cnaf-Cnav-Ccmsa, Fichier localisé social et fiscal

11 - Logements par catégorie, type et statut d'occupation en 2013

	EPCI		Normandie
	Nombre	%	%
Catégorie de logement			
Résidences principales	**12 317**	87,5	82,9
Résid. second. et logts occasionnels	**775**	5,5	9,8
Logements vacants	**991**	7,0	7,3
Ensemble	**14 083**	100,0	100,0
Type de logement			
Maisons	**10 442**	74,1	66,7
Appartements	**3 553**	25,2	32,3
Statut d'occupation des résidences principales			
Propriétaire	**7 939**	64,5	58,1
Locataire	**4 114**	33,4	40,3
dont d'un logement HLM	***2 011***	*16,3*	*18,3*
Logé gratuitement	**265**	2,2	1,6
Ensemble	**12 318**	100,0	100,0

Source : Insee, RP 2013

12 - Accès aux équipements en 2013

	EPCI	Normandie
Temps d'accès moyen selon la gamme d'équipements (en mn)		
Gamme de proximité	**5**	5
Gamme intermédiaire	**11**	10
Gamme supérieure	**9**	18

Source : Insee, BPE 2013, distancier Métric

13 - Densité médicale en 2013

	EPCI	Normandie
Nombre de professionnels de santé libéraux pour 100 000 habitants		
Médecins généralistes	**67**	76
Chirurgiens-dentistes	**26**	36
Ophtalmologistes	**6**	6
Infirmiers	**55**	80
Masseurs-kinésithérapeutes	**52**	54
Pharmacies	**23**	30

Sources : Drees, SNIIR-AM 2013; CNAM-TS; Insee, recensement de la population 2011

ÉCONOMIE

14 - Établissements actifs et emplois par secteur d'activité au 31 décembre 2014

Secteur d'activité	Établissements			Emploi salarié			Évolution de l'emploi salarié entre 2009 et 2014	
	EPCI		Normandie	EPCI		Normandie	EPCI	Normandie
	Nombre	%	%	**Nombre**	%	%	**%**	%
Ensemble	**2 481**	100,0	100,0	**6 688**	100,0	100,0	**– 0,2**	– 2,9
Agriculture, sylviculture et pêche	**242**	9,8	9,8	**118**	1,8	1,4	**– 30,6**	+ 19,4
Industrie	**138**	5,6	5,3	**1 233**	18,4	18,9	**– 8,3**	– 6,4
Construction	**329**	13,3	9,8	**425**	6,4	6,9	**– 0,7**	– 13,2
Commerce, transports, serv.divers	**1 485**	59,9	60,9	**2 671**	39,9	38,2	**+ 0,7**	– 2,8
Adm., enseignement, santé, act soc.	**287**	11,6	14,1	**2 241**	33,5	34,6	**+ 6,1**	+ 0,5

Source : Insee, Clap

15 - Répartition de l'emploi salarié par secteur d'activité au 31 décembre 2014

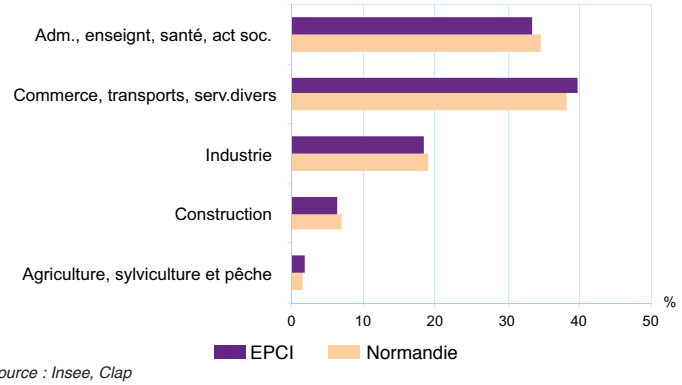

Source : Insee, Clap

16 - Déplacement domicile - travail en 2013

	Actifs résidant dans la zone et travaillant en dehors		Actifs travaillant dans la zone et résidant en dehors	
	Nombre	Part parmi les actifs au lieu de résidence	Nombre	Part parmi les actifs au lieu de travail
EPCI	**7 030**	**55,5**	**3 192**	**36,1**
Normandie	89 874	7,1	83 471	6,6

Source : Insee, RP 2013

17 - Capacité d'accueil des hôtels, campings et autres hébergements collectifs au 1er janvier 2016

	Hôtels	Campings	Autres hébergements collectifs*
	Chambres	Emplacements	Places lits **
EPCI	**52**	**198**	**14**
Normandie	25 691	41 024	21 955

* Résidences de tourisme et hébergements assimilés, villages vacances, maisons familiales, auberges de jeunesse, centres sportifs
**chambres, appartements, dortoirs...
Sources : Insee, DGE, CRT et CDT de Normandie

18 - Les cinq premiers employeurs de l'EPCI au 31 décembre 2014

Raison sociale	Commune	Effectif salarié	Poids dans l'emploi salarié de l'EPCI
POLE SANITAIRE DU VEXIN DE GISORS	Gisors	420	6,3
PAULSTRA SNC	Etrépagny	290	4,3
COMMUNE DE GISORS	Gisors	220	3,2
SAINT LOUIS SUCRE SA	Etrépagny	210	3,1
GRISEL SA	Gisors	110	1,6

Source : Insee, Clap

Des niveaux de vie très disparates

Peuplée de 29 000 habitants, Eure-Madrie-Seine est une communauté de communes localisée à l'est du département de l'Eure. Gaillon et Le Val d'Hazey en sont les principales communes et abritent près de 45 % de la population du territoire. Celle-ci progresse de 1,3 % par an entre 2008 et 2013 grâce à un excédent de naissances sur les décès, ainsi qu'à un solde positif des arrivées sur les départs.

La part des familles dans les ménages est nettement supérieure à celle de la région (73 % contre 64 %). Près de quatre familles sur dix comprennent des enfants, cela représente neuf points de plus qu'au niveau régional, et elles sont un peu plus souvent des familles nombreuses (10 % contre 9 %). Les bacheliers et les titulaires d'un CAP ou BEP sont également plus présents qu'en moyenne régionale, au contraire des non diplômés (ou n'ayant qu'un diplôme de niveau BEPC, brevet des collèges ou diplôme national du brevet). De ce fait, le niveau de formation de la population des 15-64 ans est légèrement plus élevé que celui de la région. Le revenu médian *(définition)* est ainsi supérieur de 1 000 euros par an à celui de la région (19 700 euros) et le taux de pauvreté inférieur de trois points au taux normand.

Un tiers des actifs de 15 à 64 ans est ouvrier. Si le tertiaire concentre près de la moitié des emplois salariés sur le territoire, l'industrie occupe encore une place importante avec un quart des emplois. Près de six actifs sur dix résidant dans la communauté de communes la quittent pour aller travailler. Inversement, près de la moitié (45 %) des emplois de la zone sont occupés par des actifs venant de l'extérieur.

1 - Les communes de l'EPCI

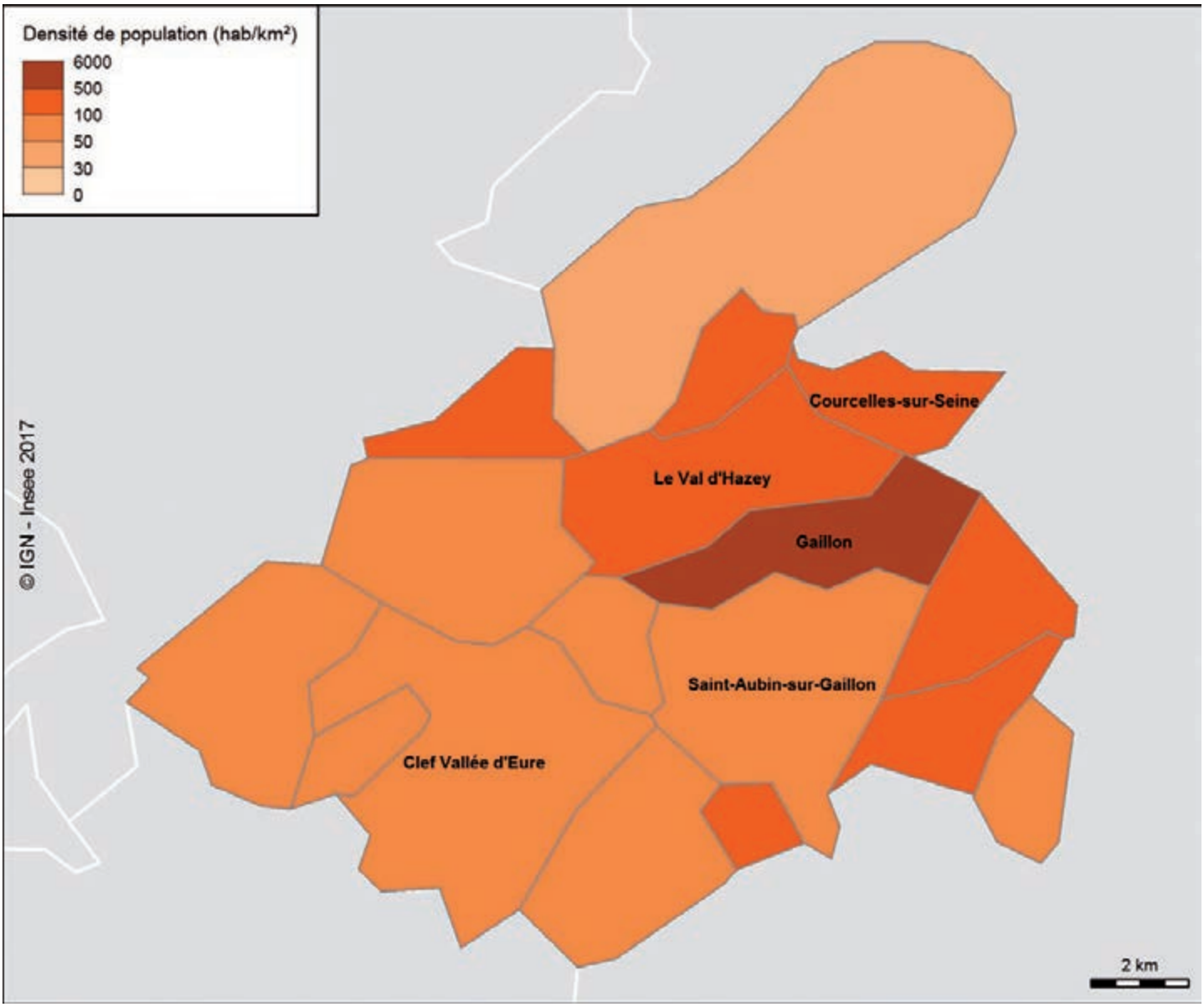

Source : Insee, RP 2013

POPULATION

2 - Population de l'EPCI et de ses plus grandes communes

	Nombre de communes au 1er janvier 2017	Population 2013	Variation annuelle moyenne 2008-2013 (en %)			Superficie (en km²)	Densité de population (hab./km²)
			Globale	*Due au solde naturel*	*Due au solde des entrées - sorties*		
Normandie	2 745	3 328 364	+ 0,2	*+ 0,3*	*– 0,1*	29 906,7	111
EPCI	**17**	**28 809**	**+ 1,3**	***+ 0,7***	***+ 0,6***	**191,2**	**151**
Gaillon		7 117	+ 0,2	*+ 1,2*	*– 1,0*	10,2	698
Le Val d'Hazey		5 491	+ 1,9	*+ 0,8*	*+ 1,0*	14,4	381
Clef Vallée d'Eure		2 413	+ 1,1	*+ 0,3*	*+ 0,7*	25,7	94
Courcelles-sur-Seine		1 919	+ 3,4	*+ 0,4*	*+ 3,0*	5,5	349
Saint-Aubin-sur-Gaillon		1 821	+ 1,9	*+ 0,7*	*+ 1,2*	19,5	93

Source : Insee, RP 2013

3 - Population par sexe et âge en 2013 (en %)

Tranches d'âge	EPCI		
	Hommes	Femmes	**Ensemble**
Moins de 20 ans	28,8	27,0	**27,9**
20 à 64 ans	58,1	57,5	**57,8**
65 ans ou plus	13,1	15,5	**14,3**
Ensemble	100,0	100,0	**100,0**
	Normandie		
	Hommes	Femmes	Ensemble
Moins de 20 ans	26,2	23,4	24,7
20 à 64 ans	58,0	55,7	56,8
65 ans ou plus	15,8	21,0	18,5
Ensemble	100,0	100,0	100,0

Source : Insee, RP 2013

4 - Répartition de la population par sexe et tranche d'âge quinquennal en 2013 (en %)

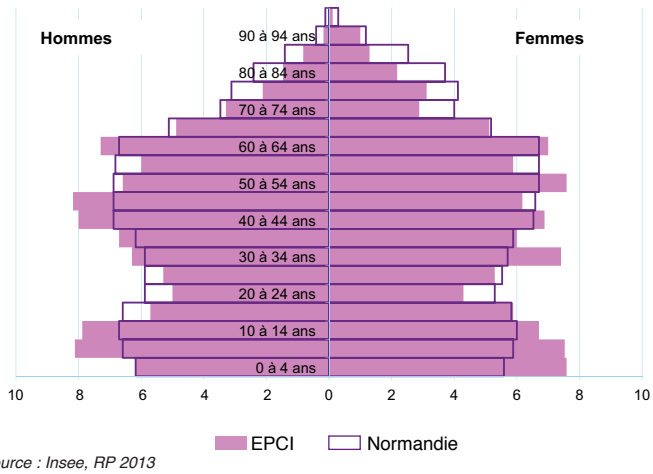

Source : Insee, RP 2013

5 - Ménages et familles selon leur composition en 2013

	EPCI Nombre	EPCI %	Normandie %
Ensemble	**11 398**	100,0	100,0
Ménages d'une personne	2 909	25,5	33,6
Ménages sans famille	213	1,9	2,1
Couples sans enfant	3 255	28,6	28,9
Familles monoparentales	902	7,9	8,4
Couples avec enfants	4 118	36,1	27,1
Familles nombreuses (nombre et part parmi les familles)	*854*	*10,3*	*9,2*

Note de lecture : parmi les familles normandes, 9,2 % ont 3 enfants ou plus de moins de 25 ans
Source : Insee, RP 2013

6 - Population active de 15 ans à 64 ans par catégorie socioprofessionnelle en 2013

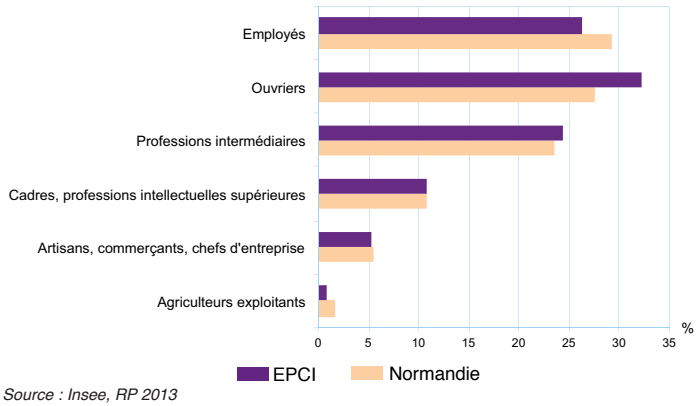

Source : Insee, RP 2013

7 - Diplôme le plus élevé de la population non scolarisée de 15 ans ou plus en 2013

	EPCI	Normandie
	%	%
Aucun diplôme*	**34,1**	36,4
CAP ou BEP	**28,4**	27,4
Baccalauréat **	**16,7**	15,4
Diplôme de l'enseignement supérieur	**20,8**	20,8

*ou au plus BEPC, brevet des collèges, DNB (diplôme national du brevet)
**général, technologique ou professionnel
Source : Insee, RP 2013

8 - Population de 15 à 64 ans par type d'activité en 2013 (en nombre et %)

	Nombre	Actifs	Actifs ayant un emploi	Chômeurs	Inactifs	Élèves, étudiants et stagiaires non rémunérés	Retraités ou préretraités	Autres inactifs	Part d'emplois salariés parmi les actifs au lieu de travail
EPCI	**18 385**	**75,7**	**65,9**	**9,8**	**24,3**	**7,8**	**9,0**	**7,4**	**88,8**
Normandie	2 096 363	72,5	62,9	9,7	27,5	9,7	9,7	8,1	87,9

Source : Insee, RP 2013

CONDITIONS DE VIE

9 - Chômage (au sens du recensement) des 15-64 ans en 2008 et 2013

	EPCI		Normandie	
	2013	2008	2013	2008
Nombre de chômeurs	**1 800**	1 495	202 862	167 747
Taux de chômage (en %)	**12,9**	11,3	13,3	11,1
- Des hommes	**11,7**	10,0	12,8	10,0
- Des femmes	**14,3**	12,8	13,9	12,3
Part de femmes parmi les chômeurs	**53,0**	53,6	50,3	52,8

Source : Insee, RP 2013

10 - Niveau de vie en 2013

	EPCI	Normandie
Revenus disponibles annuels par unité de consommation (en euros)		
Médiane	**20 686**	19 707
1er décile	**11 917**	11 024
9e décile	**34 626**	33 749
Taux de pauvreté (en %)	**10,5**	13,5

Champ: ménages fiscaux - hors communautés et sans abris
Sources : Insee-DGFiP-Cnaf-Cnav-Ccmsa, Fichier localisé social et fiscal

11 - Logements par catégorie, type et statut d'occupation en 2013

	EPCI		Normandie
	Nombre	%	%
Catégorie de logement			
Résidences principales	**11 386**	89,9	82,9
Résid. second. et logts occasionnels	**543**	4,3	9,8
Logements vacants	**730**	5,8	7,3
Ensemble	**12 659**	100,0	100,0
Type de logement			
Maisons	**9 907**	78,3	66,7
Appartements	**2 616**	20,7	32,3
Statut d'occupation des résidences principales			
Propriétaire	**7 613**	66,9	58,1
Locataire	**3 552**	31,2	40,3
dont d'un logement HLM	***1 733***	*15,2*	*18,3*
Logé gratuitement	**222**	1,9	1,6
Ensemble	**11 387**	100,0	100,0

Source : Insee, RP 2013

12 - Accès aux équipements en 2013

	EPCI	Normandie
Temps d'accès moyen selon la gamme d'équipements (en mn)		
Gamme de proximité	**4**	5
Gamme intermédiaire	**9**	10
Gamme supérieure	**12**	18

Source : Insee, BPE 2013, distancier Métric

13 - Densité médicale en 2013

	EPCI	Normandie
Nombre de professionnels de santé libéraux pour 100 000 habitants		
Médecins généralistes	**58**	76
Chirurgiens-dentistes	**24**	36
Ophtalmologistes	**7**	6
Infirmiers	**45**	80
Masseurs-kinésithérapeutes	**43**	54
Pharmacies	**22**	30

Sources : Drees, SNIIR-AM 2013; CNAM-TS; Insee, recensement de la population 2011

ÉCONOMIE

14 - Établissements actifs et emplois par secteur d'activité au 31 décembre 2014

Secteur d'activité	Établissements			Emploi salarié			Évolution de l'emploi salarié entre 2009 et 2014	
	EPCI		Normandie	EPCI		Normandie	EPCI	Normandie
	Nombre	%	%	**Nombre**	%	%	**%**	%
Ensemble	**1 934**	100,0	100,0	**6 804**	100,0	100,0	**– 2,9**	– 2,9
Agriculture, sylviculture et pêche	**98**	5,1	9,8	**57**	0,8	1,4	**+ 16,3**	+ 19,4
Industrie	**147**	7,6	5,3	**1 751**	25,7	18,9	**– 10,7**	– 6,4
Construction	**290**	15,0	9,8	**545**	8,0	6,9	**– 21,9**	– 13,2
Commerce, transports, serv.divers	**1 181**	61,1	60,9	**3 302**	48,5	38,2	**+ 14,0**	– 2,8
Adm., enseignement, santé, act soc.	**218**	11,3	14,1	**1 149**	16,9	34,6	**+ 1,4**	+ 0,5

Source : Insee, Clap

15 - Répartition de l'emploi salarié par secteur d'activité au 31 décembre 2014

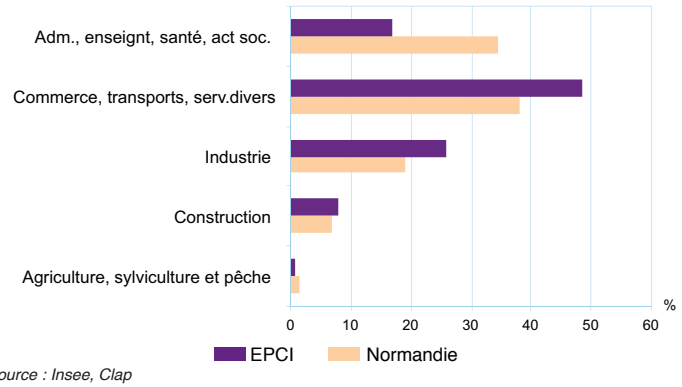

Source : Insee, Clap

16 - Déplacement domicile - travail en 2013

	Actifs résidant dans la zone et travaillant en dehors		Actifs travaillant dans la zone et résidant en dehors	
	Nombre	Part parmi les actifs au lieu de résidence	Nombre	Part parmi les actifs au lieu de travail
EPCI	**7 303**	**59,4**	**4 101**	**45,1**
Normandie	89 874	7,1	83 471	6,6

Source : Insee, RP 2013

17 - Capacité d'accueil des hôtels, campings et autres hébergements collectifs au 1er janvier 2016

	Hôtels	Campings	Autres hébergements collectifs*
	Chambres	Emplacements	Places lits **
EPCI	**59**	**242**	**0**
Normandie	25 691	41 024	21 955

* Résidences de tourisme et hébergements assimilés, villages vacances, maisons familiales, auberges de jeunesse, centres sportifs
**chambres, appartements, dortoirs...
Sources : Insee, DGE, CRT et CDT de Normandie

18 - Les cinq premiers employeurs de l'EPCI au 31 décembre 2014

Raison sociale	Commune	Effectif salarié	Poids dans l'emploi salarié de l'EPCI
RENAULT SAS	Le Val d'Hazey	510	7,4
DIFFUSION PLUS	Saint-Aubin-sur-Gaillon	320	4,6
CINRAM LOGISTICS FRANCE	Champenard	240	3,4
ITM LOGISTIQUE ALIMENTAIRE INT	Le Val d'Hazey	220	3,1
L'ATELIER DE JACQUES	Saint-Aubin-sur-Gaillon	200	2,9

Source : Insee, Clap

CC Interco Normandie Sud Eure

Un quart des salariés dans l'industrie

La communauté de communes Interco Normandie Sud Eure est composée de 58 communes. Elle regroupe 48 400 habitants dont un sixième dans la commune de Verneuil-sur-Avre. Entre 2008 et 2013, sa population progresse de 0,6 % par an grâce principalement au solde positif des arrivées sur les départs (+ 0,5 %). Le solde naturel, différence entre les naissances et les décès, reste proche du niveau normand.

Les ménages composés d'une famille sont fortement représentés (68 % contre 64 % pour la Normandie). Par ailleurs, près de quatre personnes sur dix sont non diplômées ou titulaires seulement d'un diplôme équivalent au BEPC. De ce fait, les ouvriers constituent la catégorie la plus importante (30 % contre 27,5 % en Normandie). Les artisans, commerçants et chefs d'entreprises sont aussi plus nombreux (deux points de plus).

Les personnes en situation de pauvreté sont un peu moins nombreuses qu'au niveau régional (12,4 % contre 13,5 %) et le revenu médian *(définition)* se situe à un niveau très légèrement supérieur. Sur ce territoire essentiellement rural, neuf logements sur dix sont des maisons et sept ménages sur dix sont propriétaires de leur logement. Le temps d'accès aux équipements de la gamme supérieure est deux fois plus rapide en moyenne que celui observé pour la Normandie dans son ensemble (9 mn contre 18 mn).

L'industrie concentre près de 26 % des 10 300 emplois salariés de la communauté de communes, soit sept points de plus qu'au niveau régional. Cependant, ce secteur reste important pour l'économie locale, malgré un recul de ses effectifs entre 2009 et 2014. La moitié des actifs résidant sur la communauté de communes la quittent pour aller travailler. Par ailleurs, le patrimoine naturel et culturel de ce territoire se traduit par une offre d'hébergements importante. Ainsi, 4 300 lits sont proposés en hébergements collectifs, essentiellement à Center parc, le principal employeur de ce territoire, mais aussi 150 emplacements de campings et 90 chambres d'hôtels.

1 - Les communes de l'EPCI

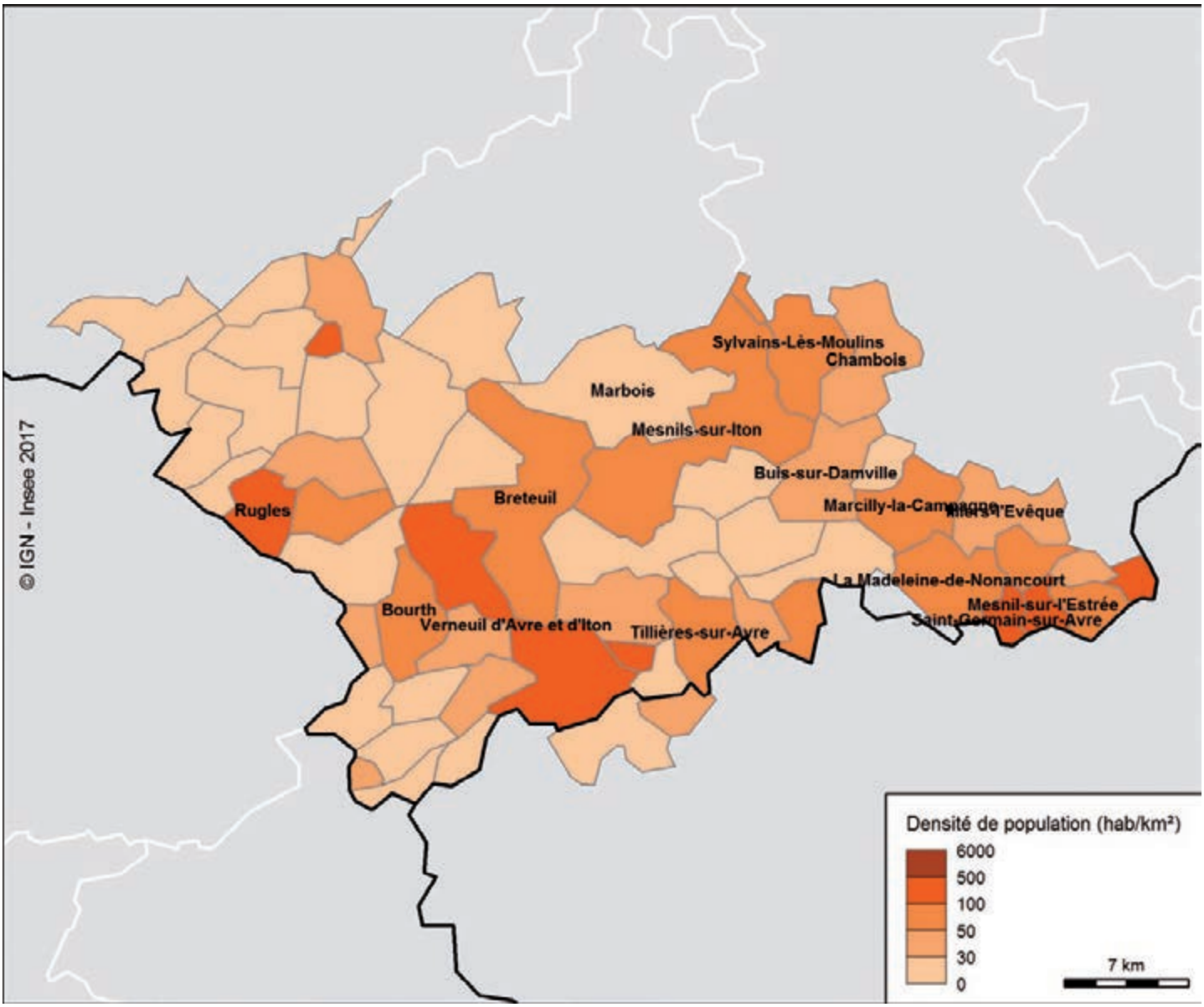

Source : Insee, RP 2013

POPULATION

2 - Population de l'EPCI et de ses plus grandes communes

	Nombre de communes au 1er janvier 2017	Population 2013	Variation annuelle moyenne 2008-2013 (en %)			Superficie (en km²)	Densité de population (hab./km²)
			Globale	*Due au solde naturel*	*Due au solde des entrées - sorties*		
Normandie	2 745	3 328 364	+ 0,2	*+ 0,3*	– 0,1	29 906,7	111
EPCI	**58**	**48 372**	+ 0,6	***+ 0,2***	***+ 0,5***	**966,1**	**50**
Verneuil d'Avre et d'Iton		7 731	– 0,1	*– 0,2*	+ 0,1	56,0	138
Breteuil		4 534	+ 0,1	*– 0,5*	*+ 0,6*	55,1	82
Mesnils-sur-Iton		4 483	+ 0,4	*+ 0,5*	*0,0*	67,7	66
Rugles		2 353	– 0,2	*– 0,8*	*+ 0,6*	14,1	167
Marbois		1 336	+ 3,6	*+ 1,2*	*+ 2,4*	46,6	29

Source : Insee, RP 2013

3 - Population par sexe et âge en 2013 (en %)

Tranches d'âge	EPCI		
	Hommes	Femmes	**Ensemble**
Moins de 20 ans	26,5	24,4	**25,4**
20 à 64 ans	57,1	54,9	**55,9**
65 ans ou plus	16,4	20,8	**18,6**
Ensemble	100,0	100,0	**100,0**
	Normandie		
	Hommes	Femmes	Ensemble
Moins de 20 ans	26,2	23,4	24,7
20 à 64 ans	58,0	55,7	56,8
65 ans ou plus	15,8	21,0	18,5
Ensemble	100,0	100,0	100,0

Source : Insee, RP 2013

4 - Répartition de la population par sexe et tranche d'âge quinquennal en 2013 (en %)

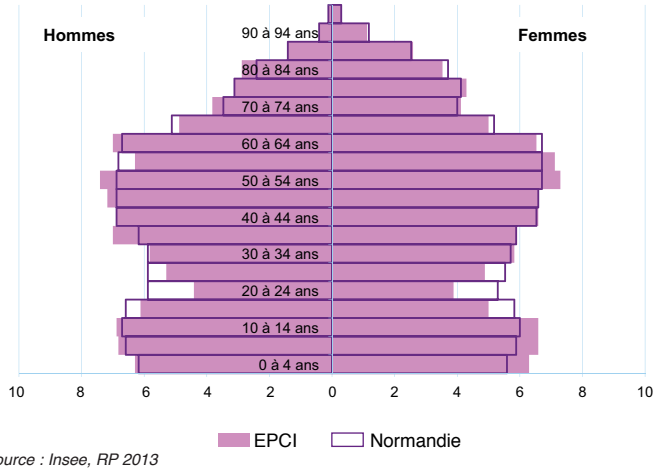

Source : Insee, RP 2013

5 - Ménages et familles selon leur composition en 2013

	EPCI Nombre	EPCI %	Normandie %
Ensemble	**20 016**	100,0	100,0
Ménages d'une personne	5 924	29,6	33,6
Ménages sans famille	422	2,1	2,1
Couples sans enfant	6 207	31,0	28,9
Familles monoparentales	1 480	7,4	8,4
Couples avec enfants	5 984	29,9	27,1
Familles nombreuses (nombre et part parmi les familles)	*1 247*	*9,1*	*9,2*

Note de lecture : parmi les familles normandes, 9,2 % ont 3 enfants ou plus de moins de 25 ans
Source : Insee, RP 2013

6 - Population active de 15 ans à 64 ans par catégorie socioprofessionnelle en 2013

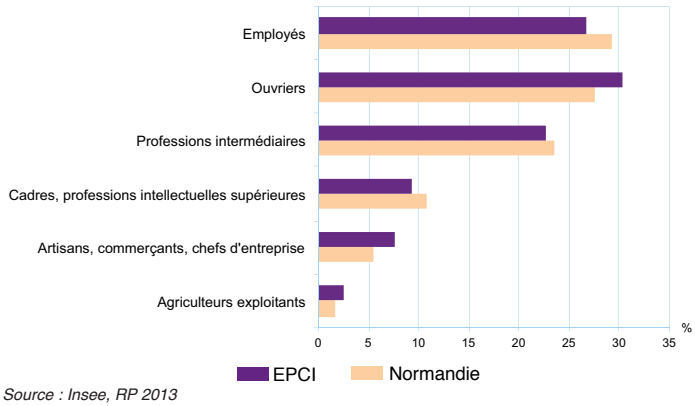

Source : Insee, RP 2013

7 - Diplôme le plus élevé de la population non scolarisée de 15 ans ou plus en 2013

	EPCI	Normandie
	%	%
Aucun diplôme*	**38,8**	36,4
CAP ou BEP	**28,4**	27,4
Baccalauréat **	**15,5**	15,4
Diplôme de l'enseignement supérieur	**17,3**	20,8

*ou au plus BEPC, brevet des collèges, DNB (diplôme national du brevet)
**général, technologique ou professionnel
Source : Insee, RP 2013

8 - Population de 15 à 64 ans par type d'activité en 2013 (en nombre et %)

	Nombre	Actifs	Actifs ayant un emploi	Chômeurs	Inactifs	Élèves, étudiants et stagiaires non rémunérés	Retraités ou préretraités	Autres inactifs	Part d'emplois salariés parmi les actifs au lieu de travail
EPCI	**29 799**	**73,9**	**64,6**	**9,3**	**26,1**	**7,5**	**9,7**	**8,8**	**83,3**
Normandie	2 096 363	72,5	62,9	9,7	27,5	9,7	9,7	8,1	87,9

Source : Insee, RP 2013

CC Interco Normandie Sud Eure

CONDITIONS DE VIE

9 - Chômage (au sens du recensement) des 15-64 ans en 2008 et 2013

	EPCI		Normandie	
	2013	2008	2013	2008
Nombre de chômeurs	**2 767**	2 288	202 862	167 747
Taux de chômage (en %)	**12,6**	10,6	13,3	11,1
- Des hommes	**12,1**	9,7	12,8	10,0
- Des femmes	**13,0**	11,5	13,9	12,3
Part de femmes parmi les chômeurs	**49,4**	51,8	50,3	52,8

Source : Insee, RP 2013

10 - Niveau de vie en 2013

	EPCI	Normandie
Revenus disponibles annuels par unité de consommation (en euros)		
Médiane	**20 025**	19 707
1er décile	**11 314**	11 024
9e décile	**33 382**	33 749
Taux de pauvreté (en %)	**12,4**	13,5

Champ: ménages fiscaux - hors communautés et sans abris
Sources : Insee-DGFiP-Cnaf-Cnav-Ccmsa, Fichier localisé social et fiscal

11 - Logements par catégorie, type et statut d'occupation en 2013

	EPCI		Normandie
	Nombre	%	%
Catégorie de logement			
Résidences principales	**20 015**	76,6	82,9
Résid. second. et logts occasionnels	**3 822**	14,6	9,8
Logements vacants	**2 308**	8,8	7,3
Ensemble	**26 145**	100,0	100,0
Type de logement			
Maisons	**22 853**	87,4	66,7
Appartements	**3 135**	12,0	32,3
Statut d'occupation des résidences principales			
Propriétaire	**14 290**	71,4	58,1
Locataire	**5 264**	26,3	40,3
dont d'un logement HLM	***1 959***	*9,8*	*18,3*
Logé gratuitement	**455**	2,3	1,6
Ensemble	**20 009**	100,0	100,0

Source : Insee, RP 2013

12 - Accès aux équipements en 2013

	EPCI	Normandie
Temps d'accès moyen selon la gamme d'équipements (en mn)		
Gamme de proximité	**5**	5
Gamme intermédiaire	**11**	10
Gamme supérieure	**9**	18

Source : Insee, BPE 2013, distancier Métric

13 - Densité médicale en 2013

	EPCI	Normandie
Nombre de professionnels de santé libéraux pour 100 000 habitants		
Médecins généralistes	**53**	76
Chirurgiens-dentistes	**26**	36
Ophtalmologistes	**3**	6
Infirmiers	**57**	80
Masseurs-kinésithérapeutes	**38**	54
Pharmacies	**24**	30

Sources : Drees, SNIIR-AM 2013; CNAM-TS; Insee, recensement de la population 2011

ÉCONOMIE

14 - Établissements actifs et emplois par secteur d'activité au 31 décembre 2014

Secteur d'activité	Établissements			Emploi salarié			Évolution de l'emploi salarié entre 2009 et 2014	
	EPCI		Normandie	EPCI		Normandie	EPCI	Normandie
	Nombre	%	%	**Nombre**	%	%	**%**	%
Ensemble	**4 278**	100,0	100,0	**10 347**	100,0	100,0	**– 3,5**	– 2,9
Agriculture, sylviculture et pêche	**678**	15,8	9,8	**180**	1,7	1,4	**+ 4,0**	+ 19,4
Industrie	**260**	6,1	5,3	**2 671**	25,8	18,9	**– 14,6**	– 6,4
Construction	**572**	13,4	9,8	**521**	5,0	6,9	**– 18,3**	– 13,2
Commerce, transports, serv.divers	**2 264**	52,9	60,9	**3 290**	31,8	38,2	**– 5,7**	– 2,8
Adm., enseignement, santé, act soc.	**504**	11,8	14,1	**3 685**	35,6	34,6	**+ 9,9**	+ 0,5

Source : Insee, Clap

15 - Répartition de l'emploi salarié par secteur d'activité au 31 décembre 2014

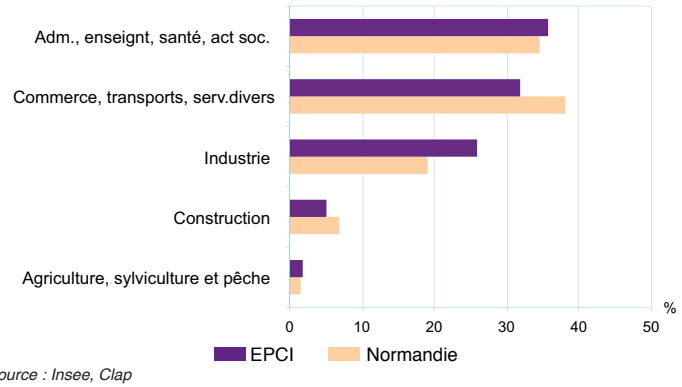

Source : Insee, Clap

16 - Déplacement domicile - travail en 2013

	Actifs résidant dans la zone et travaillant en dehors		Actifs travaillant dans la zone et résidant en dehors	
	Nombre	Part parmi les actifs au lieu de résidence	Nombre	Part parmi les actifs au lieu de travail
EPCI	**9 686**	**49,7**	**5 640**	**47,6**
Normandie	89 874	7,1	83 471	6,6

Source : Insee, RP 2013

17 - Capacité d'accueil des hôtels, campings et autres hébergements collectifs au 1er janvier 2016

	Hôtels	Campings	Autres hébergements collectifs*
	Chambres	Emplacements	Places lits **
EPCI	**86**	**149**	**4272**
Normandie	25 691	41 024	21 955

* Résidences de tourisme et hébergements assimilés, villages vacances, maisons familiales, auberges de jeunesse, centres sportifs
**chambres, appartements, dortoirs...
Sources : Insee, DGE, CRT et CDT de Normandie

18 - Les cinq premiers employeurs de l'EPCI au 31 décembre 2014

Raison sociale	Commune	Effectif salarié	Poids dans l'emploi salarié de l'EPCI
CENTER PARCS RESORTS FRANCE	Les Barils	340	3,3
EUROFOIL FRANCE	Rugles	300	2,9
APTAR FRANCE SAS	Verneuil d'Avre et d'Iton	280	2,7
TRANSPORTS VALLEE	La Madeleine-de-Nonancourt	220	2,0
MANUFACTURE CLUIZEL	Mesnils-sur-Iton	210	2,0

Source : Insee, Clap

Industrie importante, ouvriers en nombre et taux de pauvreté élevé

La communauté de communes Intercom Bernay Terres de Normandie regroupe 80 communes et 56 000 habitants (13e rang sur les 73 EPCI normands). La ville de Bernay concentre un cinquième de ses habitants. Entre 2008 et 2013, la population de la communauté de communes progresse de 0,6 % par an grâce essentiellement aux arrivées sur le territoire.

Les familles représentent deux tiers des ménages du territoire. Parmi elles, les couples sans enfant sont un peu plus présents qu'au niveau régional. La part de non diplômé est supérieure de trois points au niveau régional, au détriment des diplômés de l'enseignement supérieur (près de quatre points en défaveur de l'EPCI). Par ailleurs, les ouvriers sont nettement plus nombreux que dans l'ensemble de la Normandie (33 % contre 27,5 %).

Revenu médian et taux de pauvreté *(définition)* sur ce territoire se situent aux niveaux de ceux de la région. Le taux de chômage en 2013 y est légèrement supérieur (13,9 %). Les logements sont le plus souvent des maisons (84 %) et sept ménages sur dix sont propriétaires de leur logement. Les temps d'accès aux équipements sont proches de la moyenne régionale et même inférieurs pour ceux de la gamme supérieure (10 minutes contre 18). Cependant, le déficit est important en professionnels de santé.

Le secteur de l'industrie est un peu plus présent que dans l'ensemble de la région (24 % des emplois salariés contre 19 %), à l'inverse du tertiaire marchand (33,5 % contre 38 %). Le territoire se caractérise par des flux importants, mais déséquilibrés au détriment du territoire. En effet, 8 400 actifs quittent le territoire pour aller travailler, alors que 4 700 personnes font le trajet inverse.

1 - Les communes de l'EPCI

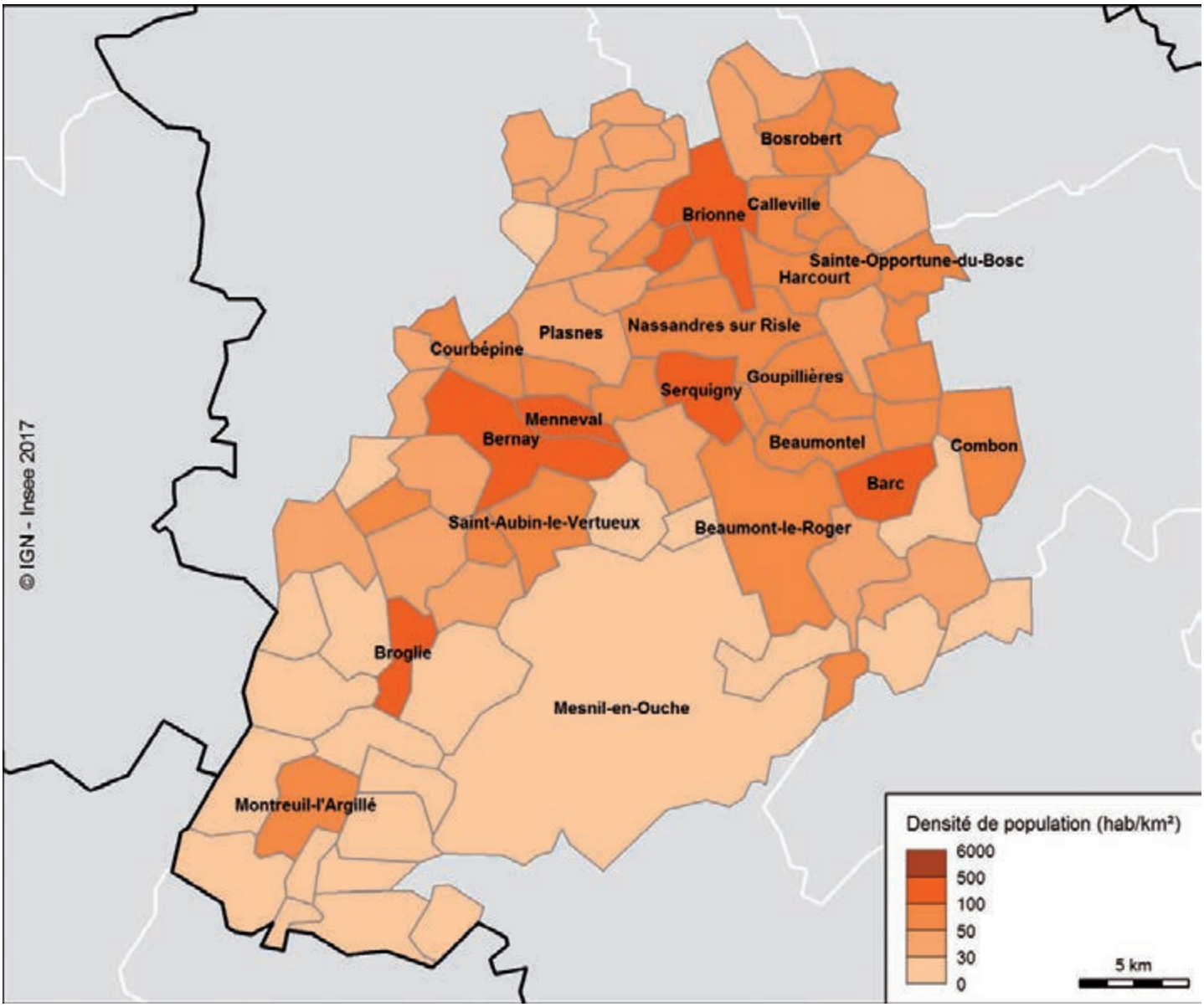

Source : Insee, RP 2013

POPULATION

2 - Population de l'EPCI et de ses plus grandes communes

	Nombre de communes au 1er janvier 2017	Population 2013	Variation annuelle moyenne 2008-2013 (en %)			Superficie (en km²)	Densité de population (hab./km²)
			Globale	*Due au solde naturel*	*Due au solde des entrées - sorties*		
Normandie	2 745	3 328 364	+ 0,2	*+ 0,3*	*– 0,1*	29 906,7	111
EPCI	**80**	**56 093**	+ 0,6	***+ 0,1***	***+ 0,4***	**928,5**	**60**
Bernay		10 275	– 0,4	*– 0,2*	*– 0,2*	24,0	428
Mesnil-en-Ouche		4 722	+ 0,6	*+ 0,2*	*+ 0,4*	165,3	29
Brionne		4 294	– 0,2	*– 0,1*	*– 0,1*	16,8	256
Beaumont-le-Roger		2 972	+ 0,2	*+ 0,4*	*– 0,2*	36,4	82
Nassandres sur Risle		2 395	– 0,1	*– 0,1*	*0,0*	25,6	94

Source : Insee, RP 2013

3 - Population par sexe et âge en 2013 (en %)

Tranches d'âge	EPCI		
	Hommes	Femmes	**Ensemble**
Moins de 20 ans	25,9	22,9	**24,4**
20 à 64 ans	56,4	54,2	**55,3**
65 ans ou plus	17,7	22,9	**20,3**
Ensemble	100,0	100,0	**100,0**
	Normandie		
	Hommes	Femmes	Ensemble
Moins de 20 ans	26,2	23,4	24,7
20 à 64 ans	58,0	55,7	56,8
65 ans ou plus	15,8	21,0	18,5
Ensemble	100,0	100,0	100,0

Source : Insee, RP 2013

4 - Répartition de la population par sexe et tranche d'âge quinquennal en 2013 (en %)

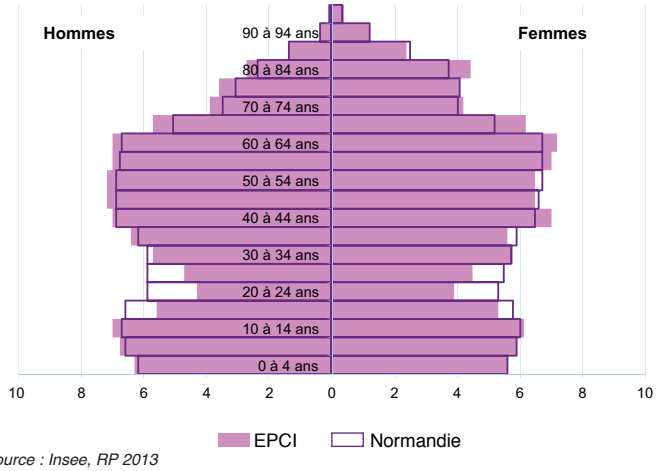

Source : Insee, RP 2013

5 - Ménages et familles selon leur composition en 2013

	EPCI Nombre	EPCI %	Normandie %
Ensemble	**24 127**	100,0	100,0
Ménages d'une personne	7 448	30,9	33,6
Ménages sans famille	446	1,8	2,1
Couples sans enfant	7 556	31,3	28,9
Familles monoparentales	1 908	7,9	8,4
Couples avec enfants	6 770	28,1	27,1
Familles nombreuses (nombre et part parmi les familles)	*1 283*	*7,9*	*9,2*

Note de lecture : parmi les familles normandes, 9,2 % ont 3 enfants ou plus de moins de 25 ans
Source : Insee, RP 2013

6 - Population active de 15 ans à 64 ans par catégorie socioprofessionnelle en 2013

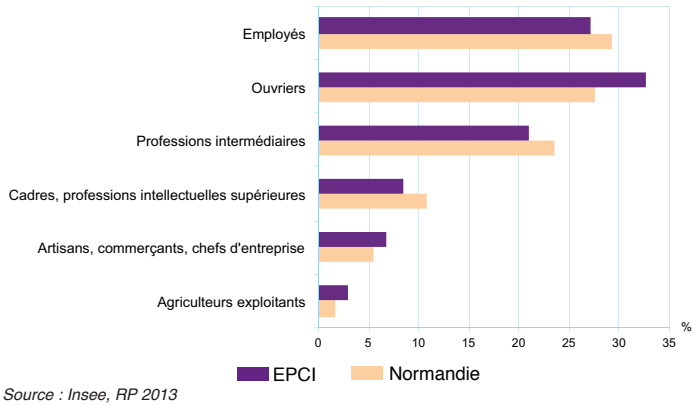

Source : Insee, RP 2013

7 - Diplôme le plus élevé de la population non scolarisée de 15 ans ou plus en 2013

	EPCI	Normandie
	%	%
Aucun diplôme*	**39,2**	36,4
CAP ou BEP	**28,2**	27,4
Baccalauréat **	**15,3**	15,4
Diplôme de l'enseignement supérieur	**17,3**	20,8

*ou au plus BEPC, brevet des collèges, DNB (diplôme national du brevet)
**général, technologique ou professionnel
Source : Insee, RP 2013

8 - Population de 15 à 64 ans par type d'activité en 2013 (en nombre et %)

	Nombre	Actifs	Actifs ayant un emploi	Chômeurs	Inactifs	Élèves, étudiants et stagiaires non rémunérés	Retraités ou préretraités	Autres inactifs	Part d'emplois salariés parmi les actifs au lieu de travail
EPCI	**34 113**	**74,0**	**63,7**	**10,3**	**26,0**	**7,4**	**10,2**	**8,5**	**83,9**
Normandie	2 096 363	72,5	62,9	9,7	27,5	9,7	9,7	8,1	87,9

Source : Insee, RP 2013

CC Intercom Bernay Terres de Normandie

CONDITIONS DE VIE

9 - Chômage (au sens du recensement) des 15-64 ans en 2008 et 2013

	EPCI		Normandie	
	2013	2008	2013	2008
Nombre de chômeurs	**3 521**	2 945	202 862	167 747
Taux de chômage (en %)	**13,9**	12,0	13,3	11,1
- Des hommes	**12,4**	9,8	12,8	10,0
- Des femmes	**15,7**	14,4	13,9	12,3
Part de femmes parmi les chômeurs	**53,6**	56,5	50,3	52,8

Source : Insee, RP 2013

10 - Niveau de vie en 2013

	EPCI	Normandie
Revenus disponibles annuels par unité de consommation (en euros)		
Médiane	**19 817**	19 707
1er décile	**11 009**	11 024
9e décile	**33 214**	33 749
Taux de pauvreté (en %)	**13,5**	13,5

Champ: ménages fiscaux - hors communautés et sans abris
Sources : Insee-DGFiP-Cnaf-Cnav-Ccmsa, Fichier localisé social et fiscal

11 - Logements par catégorie, type et statut d'occupation en 2013

	EPCI		Normandie
	Nombre	%	%
Catégorie de logement			
Résidences principales	**24 112**	82,0	82,9
Résid. second. et logts occasionnels	**3 085**	10,5	9,8
Logements vacants	**2 200**	7,5	7,3
Ensemble	**29 397**	100,0	100,0
Type de logement			
Maisons	**24 636**	83,8	66,7
Appartements	**4 415**	15,0	32,3
Statut d'occupation des résidences principales			
Propriétaire	**16 441**	68,2	58,1
Locataire	**7 171**	29,7	40,3
dont d'un logement HLM	***2 355***	*9,8*	*18,3*
Logé gratuitement	**498**	2,1	1,6
Ensemble	**24 110**	100,0	100,0

Source : Insee, RP 2013

12 - Accès aux équipements en 2013

	EPCI	Normandie
Temps d'accès moyen selon la gamme d'équipements (en mn)		
Gamme de proximité	**6**	5
Gamme intermédiaire	**11**	10
Gamme supérieure	**10**	18

Source : Insee, BPE 2013, distancier Métric

13 - Densité médicale en 2013

	EPCI	Normandie
Nombre de professionnels de santé libéraux pour 100 000 habitants		
Médecins généralistes	**59**	76
Chirurgiens-dentistes	**21**	36
Ophtalmologistes	**3**	6
Infirmiers	**58**	80
Masseurs-kinésithérapeutes	**28**	54
Pharmacies	**21**	30

Sources : Drees, SNIIR-AM 2013; CNAM-TS; Insee, recensement de la population 2011

ÉCONOMIE

14 - Établissements actifs et emplois par secteur d'activité au 31 décembre 2014

Secteur d'activité	Établissements			Emploi salarié			Évolution de l'emploi salarié entre 2009 et 2014	
	EPCI		Normandie	EPCI		Normandie	EPCI	Normandie
	Nombre	%	%	**Nombre**	%	%	**%**	%
Ensemble	**4 833**	100,0	100,0	**13 582**	100,0	100,0	**– 3,6**	– 2,9
Agriculture, sylviculture et pêche	**724**	15,0	9,8	**293**	2,2	1,4	**+ 5,4**	+ 19,4
Industrie	**287**	5,9	5,3	**3 222**	23,7	18,9	**– 16,6**	– 6,4
Construction	**603**	12,5	9,8	**1 161**	8,5	6,9	**– 2,4**	– 13,2
Commerce, transports, serv.divers	**2 649**	54,8	60,9	**4 550**	33,5	38,2	**0,0**	– 2,8
Adm., enseignement, santé, act soc.	**570**	11,8	14,1	**4 356**	32,1	34,6	**+ 4,9**	+ 0,5

Source : Insee, Clap

15 - Répartition de l'emploi salarié par secteur d'activité au 31 décembre 2014

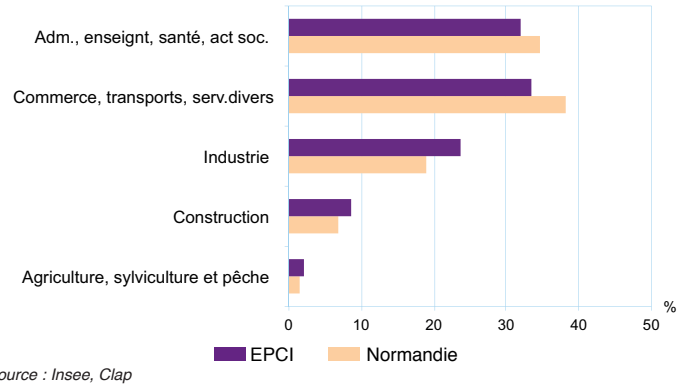

Source : Insee, Clap

16 - Déplacement domicile - travail en 2013

	Actifs résidant dans la zone et travaillant en dehors		Actifs travaillant dans la zone et résidant en dehors	
	Nombre	Part parmi les actifs au lieu de résidence	Nombre	Part parmi les actifs au lieu de travail
EPCI	**8 353**	**38**	**4 670**	**25,5**
Normandie	89 874	7,1	83 471	6,6

Source : Insee, RP 2013

17 - Capacité d'accueil des hôtels, campings et autres hébergements collectifs au 1er janvier 2016

	Hôtels	Campings	Autres hébergements collectifs*
	Chambres	Emplacements	Places lits **
EPCI	**152**	**220**	**5**
Normandie	25 691	41 024	21 955

* Résidences de tourisme et hébergements assimilés, villages vacances, maisons familiales, auberges de jeunesse, centres sportifs
**chambres, appartements, dortoirs...
Sources : Insee, DGE, CRT et CDT de Normandie

18 - Les cinq premiers employeurs de l'EPCI au 31 décembre 2014

Raison sociale	Commune	Effectif salarié	Poids dans l'emploi salarié de l'EPCI
HOPITAL DE BERNAY	Bernay	410	3,0
ARKEMA FRANCE	Serquigny	400	2,9
SCHNEIDER ELECTRIC FRANCE	Beaumont-le-Roger	380	2,7
ETS ANDRE ZALKIN ET CIE	Montreuil-l'Argillé	310	2,2
SOCIETE DE DISTRIBUTION DE MENNEVAL	Menneval	270	2,0

Source : Insee, Clap

De nombreuses arrivées d'habitants, attirés par le caractère rural du territoire

La communauté de communes Lieuvin Pays d'Auge est composée de 46 communes et regroupe 18 000 habitants en 2013. Sa faible densité (49 habitants par km²) traduit un caractère rural qui est attractif. Elle est ainsi l'EPCI de la région dont la population a le plus progressé entre 2008 à 2013 (+ 1,7 % par an). Les arrivées sur le territoire bien plus nombreuses que les départs contribuent fortement à cette croissance. Le solde naturel, plus de naissances que de décès, est aussi deux fois plus favorable qu'en Normandie (+ 0,5 %).

Les familles sont sur-représentées dans le territoire (70 % des ménages contre 64 % en Normandie). La population est moins diplômée qu'en moyenne en Normandie. Les ouvriers représentent plus du tiers de la population des 15 à 64 ans, soit un écart de plus de six points avec le niveau régional. En lien avec la structure de la population active, le revenu médian *(définition)* est inférieur à celui observé en Normandie (19 100 euros contre 19 700). Par ailleurs, le taux de chômage en 2013 est inférieur de deux points à celui de la région et le taux de pauvreté proche de la moyenne régionale. Comme bien souvent dans les zones rurales, neuf logements sur dix sont des maisons et sept ménages sur dix sont propriétaires de leur logement. Le temps d'accès moyen aux équipements de la gamme supérieure est un peu plus rapide qu'au niveau Normandie (15 mn contre 18 mn dans la région). Toutefois, le caractère rural du territoire se traduit par un manque de professionnels de santé, notamment les médecins généralistes.

Le secteur de la construction est plus présent que dans le reste de la Normandie (15 % de l'emploi salarié contre 7 %), à l'inverse de l'industrie (12,5 % contre 19 %). La communauté de communes est marquée par un déséquilibre défavorable dans les navettes domicile-travail, En effet, plus de six actifs sur dix, soit près de 4 700 personnes, quittent le territoire pour aller travailler. Ils sont quatre fois moins nombreux à effectuer le trajet inverse.

1 - Les communes de l'EPCI

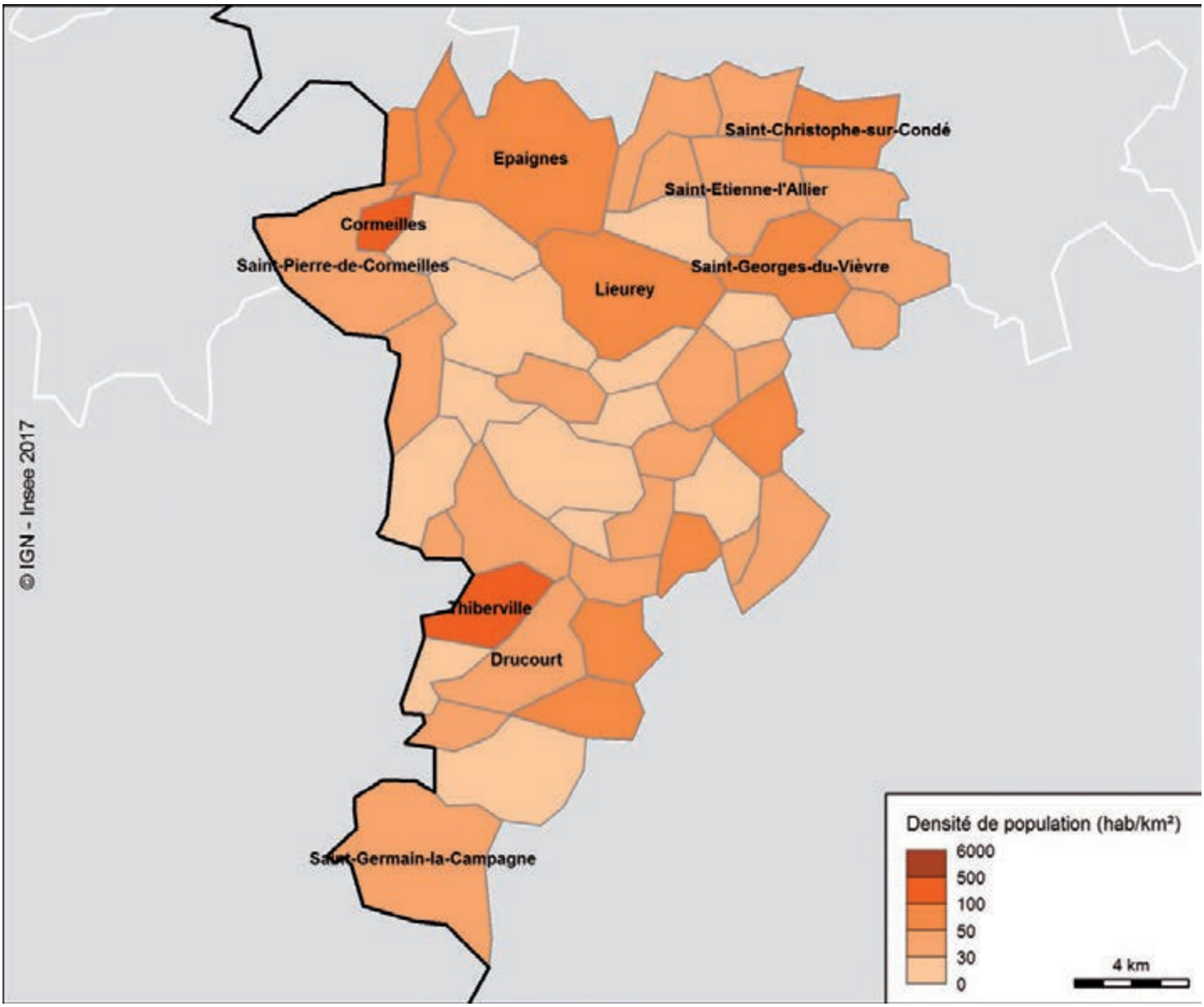

Source : Insee, RP 2013

POPULATION

2 - Population de l'EPCI et de ses plus grandes communes

	Nombre de communes au 1er janvier 2017	Population 2013	Variation annuelle moyenne 2008-2013 (en %)			Superficie (en km²)	Densité de population (hab./km²)
			Globale	*Due au solde naturel*	*Due au solde des entrées - sorties*		
Normandie	2 745	3 328 364	+ 0,2	*+ 0,3*	*– 0,1*	29 906,7	111
EPCI	**46**	**18 021**	**+ 1,7**	***+ 0,5***	***+ 1,1***	**369,7**	**49**
Thiberville		1 871	+ 1,6	*+ 0,2*	*+ 1,4*	8,0	234
Epaignes		1 479	+ 2,7	*+ 0,3*	*+ 2,3*	26,1	57
Lieurey		1 403	+ 0,4	*+ 0,1*	*+ 0,3*	18,2	77
Cormeilles		1 151	– 0,7	*+ 0,1*	*– 0,8*	3,1	371
Saint-Germain-la-Campagne		894	+ 1,9	*+ 0,9*	*+ 0,9*	22,2	40

Source : Insee, RP 2013

3 - Population par sexe et âge en 2013 (en %)

Tranches d'âge	EPCI		
	Hommes	Femmes	**Ensemble**
Moins de 20 ans	26,3	23,9	**25,1**
20 à 64 ans	56,7	55,6	**56,2**
65 ans ou plus	17,0	20,5	**18,8**
Ensemble	100,0	100,0	**100,0**
	Normandie		
	Hommes	Femmes	Ensemble
Moins de 20 ans	26,2	23,4	24,7
20 à 64 ans	58,0	55,7	56,8
65 ans ou plus	15,8	21,0	18,5
Ensemble	100,0	100,0	100,0

Source : Insee, RP 2013

4 - Répartition de la population par sexe et tranche d'âge quinquennal en 2013 (en %)

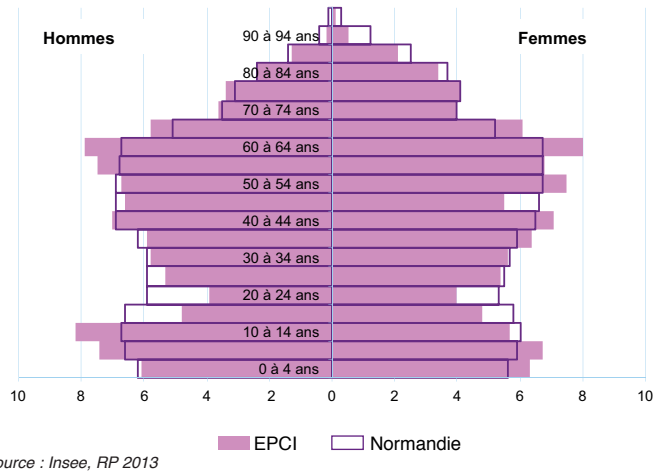

Source : Insee, RP 2013

5 - Ménages et familles selon leur composition en 2013

	EPCI Nombre	EPCI %	Normandie %
Ensemble	**7 545**	100,0	100,0
Ménages d'une personne	2 097	27,8	33,6
Ménages sans famille	158	2,1	2,1
Couples sans enfant	2 411	31,9	28,9
Familles monoparentales	528	7,0	8,4
Couples avec enfants	2 347	31,1	27,1
Familles nombreuses (nombre et part parmi les familles)	*501*	*9,5*	*9,2*

Note de lecture : parmi les familles normandes, 9,2 % ont 3 enfants ou plus de moins de 25 ans
Source : Insee, RP 2013

6 - Population active de 15 ans à 64 ans par catégorie socioprofessionnelle en 2013

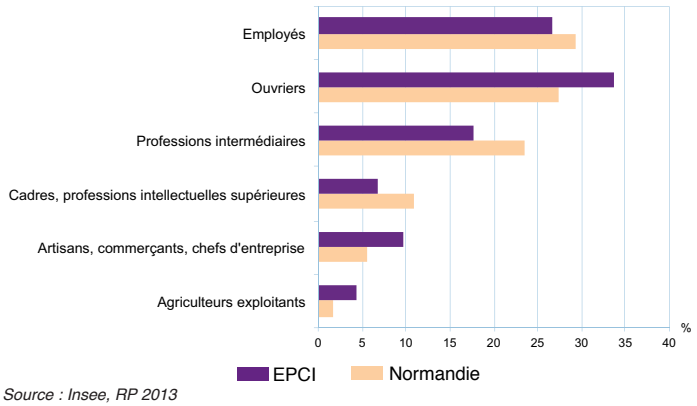

Source : Insee, RP 2013

7 - Diplôme le plus élevé de la population non scolarisée de 15 ans ou plus en 2013

	EPCI	Normandie
	%	%
Aucun diplôme*	**39,8**	36,4
CAP ou BEP	**29,2**	27,4
Baccalauréat **	**15,1**	15,4
Diplôme de l'enseignement supérieur	**15,8**	20,8

*ou au plus BEPC, brevet des collèges, DNB (diplôme national du brevet)
**général, technologique ou professionnel
Source : Insee, RP 2013

8 - Population de 15 à 64 ans par type d'activité en 2013 (en nombre et %)

	Nombre	Actifs	Actifs ayant un emploi	Chômeurs	Inactifs	Élèves, étudiants et stagiaires non rémunérés	Retraités ou préretraités	Autres inactifs	Part d'emplois salariés parmi les actifs au lieu de travail
EPCI	**11 035**	**73,5**	**65,2**	**8,3**	**26,6**	**6,8**	**10,8**	**9,0**	**70,6**
Normandie	2 096 363	72,5	62,9	9,7	27,5	9,7	9,7	8,1	87,9

Source : Insee, RP 2013

CONDITIONS DE VIE

9 - Chômage (au sens du recensement) des 15-64 ans en 2008 et 2013

	EPCI		Normandie	
	2013	2008	2013	2008
Nombre de chômeurs	**911**	803	202 862	167 747
Taux de chômage (en %)	**11,2**	10,6	13,3	11,1
- Des hommes	**9,7**	7,8	12,8	10,0
- Des femmes	**12,9**	14,1	13,9	12,3
Part de femmes parmi les chômeurs	**53,1**	60,4	50,3	52,8

Source : Insee, RP 2013

10 - Niveau de vie en 2013

	EPCI	Normandie
Revenus disponibles annuels par unité de consommation (en euros)		
Médiane	**19 087**	19 707
1er décile	**10 857**	11 024
9e décile	**32 483**	33 749
Taux de pauvreté (en %)	**14,0**	13,5

Champ: ménages fiscaux - hors communautés et sans abris
Sources : Insee-DGFiP-Cnaf-Cnav-Ccmsa, Fichier localisé social et fiscal

11 - Logements par catégorie, type et statut d'occupation en 2013

	EPCI		Normandie
	Nombre	%	%
Catégorie de logement			
Résidences principales	**7 526**	75,4	82,9
Résid. second. et logts occasionnels	**1 758**	17,6	9,8
Logements vacants	**700**	7,0	7,3
Ensemble	**9 984**	100,0	100,0
Type de logement			
Maisons	**9 377**	93,9	66,7
Appartements	**506**	5,1	32,3
Statut d'occupation des résidences principales			
Propriétaire	**5 592**	74,4	58,1
Locataire	**1 788**	23,8	40,3
dont d'un logement HLM	***396***	*5,3*	*18,3*
Logé gratuitement	**141**	1,9	1,6
Ensemble	**7 521**	100,0	100,0

Source : Insee, RP 2013

12 - Accès aux équipements en 2013

	EPCI	Normandie
Temps d'accès moyen selon la gamme d'équipements (en mn)		
Gamme de proximité	**5**	5
Gamme intermédiaire	**11**	10
Gamme supérieure	**15**	18

Source : Insee, BPE 2013, distancier Métric

13 - Densité médicale en 2013

	EPCI	Normandie
Nombre de professionnels de santé libéraux pour 100 000 habitants		
Médecins généralistes	**50**	76
Chirurgiens-dentistes	**39**	36
Ophtalmologistes	**0**	6
Infirmiers	**83**	80
Masseurs-kinésithérapeutes	**34**	54
Pharmacies	**32**	30

Sources : Drees, SNIIR-AM 2013; CNAM-TS; Insee, recensement de la population 2011

ÉCONOMIE

14 - Établissements actifs et emplois par secteur d'activité au 31 décembre 2014

Secteur d'activité	Établissements			Emploi salarié			Évolution de l'emploi salarié entre 2009 et 2014	
	EPCI		Normandie	EPCI		Normandie	EPCI	Normandie
	Nombre	%	%	**Nombre**	%	%	**%**	%
Ensemble	**1 711**	100,0	100,0	**2 111**	100,0	100,0	**– 5,1**	– 2,9
Agriculture, sylviculture et pêche	**315**	18,4	9,8	**137**	6,5	1,4	**+ 24,5**	+ 19,4
Industrie	**85**	5,0	5,3	**264**	12,5	18,9	**– 23,5**	– 6,4
Construction	**255**	14,9	9,8	**319**	15,1	6,9	**– 40,0**	– 13,2
Commerce, transports, serv.divers	**874**	51,1	60,9	**702**	33,3	38,2	**+ 2,2**	– 2,8
Adm., enseignement, santé, act soc.	**182**	10,6	14,1	**689**	32,6	34,6	**+ 24,9**	+ 0,5

Source : Insee, Clap

15 - Répartition de l'emploi salarié par secteur d'activité au 31 décembre 2014

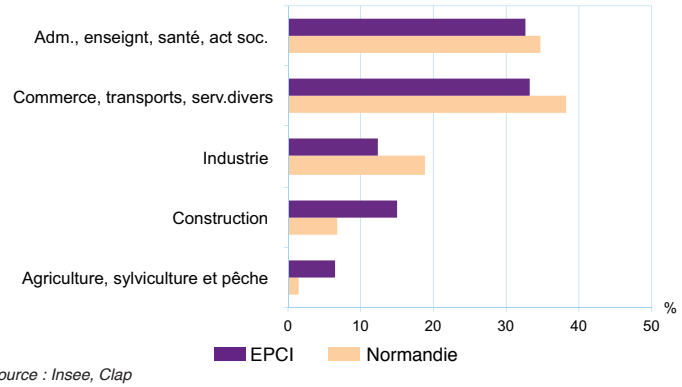

Source : Insee, Clap

16 - Déplacement domicile - travail en 2013

	Actifs résidant dans la zone et travaillant en dehors		Actifs travaillant dans la zone et résidant en dehors	
	Nombre	Part parmi les actifs au lieu de résidence	Nombre	Part parmi les actifs au lieu de travail
EPCI	**4 702**	**64,7**	**1 176**	**31,4**
Normandie	89 874	7,1	83 471	6,6

Source : Insee, RP 2013

17 - Capacité d'accueil des hôtels, campings et autres hébergements collectifs au 1er janvier 2016

	Hôtels	Campings	Autres hébergements collectifs*
	Chambres	Emplacements	Places lits **
EPCI	**27**	**134**	**0**
Normandie	25 691	41 024	21 955

* Résidences de tourisme et hébergements assimilés, villages vacances, maisons familiales, auberges de jeunesse, centres sportifs
**chambres, appartements, dortoirs...
Sources : Insee, DGE, CRT et CDT de Normandie

18 - Les cinq premiers employeurs de l'EPCI au 31 décembre 2014

Raison sociale	Commune	Effectif salarié	Poids dans l'emploi salarié de l'EPCI
SOC NOISEENNE OUTILLAGE DE PRESSE SNOP	Thiberville	90	4,0
SERVICE AIDE MENAGERE DU CANTON	Thiberville	60	2,8
ASSOCIATION DU GRAND LIEU	Epaignes	60	2,6
COLLEGE EUROPE	Cormeilles	50	2,3
ASSISTANCE SERVICE	Drucourt	50	2,3

Source : Insee, Clap

Un tissu économique encore fortement industrialisé

La communauté de communes Lyons Andelle est constituée de 31 communes, pour une population totale de 21 300 habitants. Celle-ci s'accroît fortement entre 2008 et 2013 (+ 1 % en moyenne par année). Cette progression résulte autant d'un excédent des naissances sur les décès, que d'arrivées d'habitants plus nombreuses que les sorties du territoire (respectivement + 0,4 % et + 0,5 %). Cette tendance s'inscrit dans un dynamisme plus large, observé au niveau du département de l'Eure (+ 0,6 % par an).

Beaucoup de personnes sortent du circuit scolaire sans diplôme, près de 40 % contre 36 % en région. Les filières professionnelles sont privilégiées, tandis que les diplômés du supérieur sont moins présents qu'au niveau régional (16,5 % contre 20,8 %). L'accès à l'emploi est toutefois élevé. En 2013, le taux de chômage au sein de l'EPCI se situe deux points en deçà du niveau régional. Le taux de pauvreté est lui inférieur de quatre points (9,8 %). Le paysage résidentiel est constitué à 90 % de maisons. Près des trois quarts des ménages sont propriétaires de leur logement, soit quinze points de plus qu'en région. Malgré sa taille modeste, l'EPCI garantit un accès aux équipements dans des temps moyens proches de celui de la Normandie.

Les établissements agricoles, industriels et ceux liés à la construction dominent le paysage économique du territoire. En particulier, l'industrie concentre quasiment la moitié des emplois salariés (47 %). Le nombre d'emplois sur le territoire ne permet pas de satisfaire tous les actifs occupés y résidant. Ainsi, près de six actifs sur dix quittent le territoire pour aller travailler.

1 - Les communes de l'EPCI

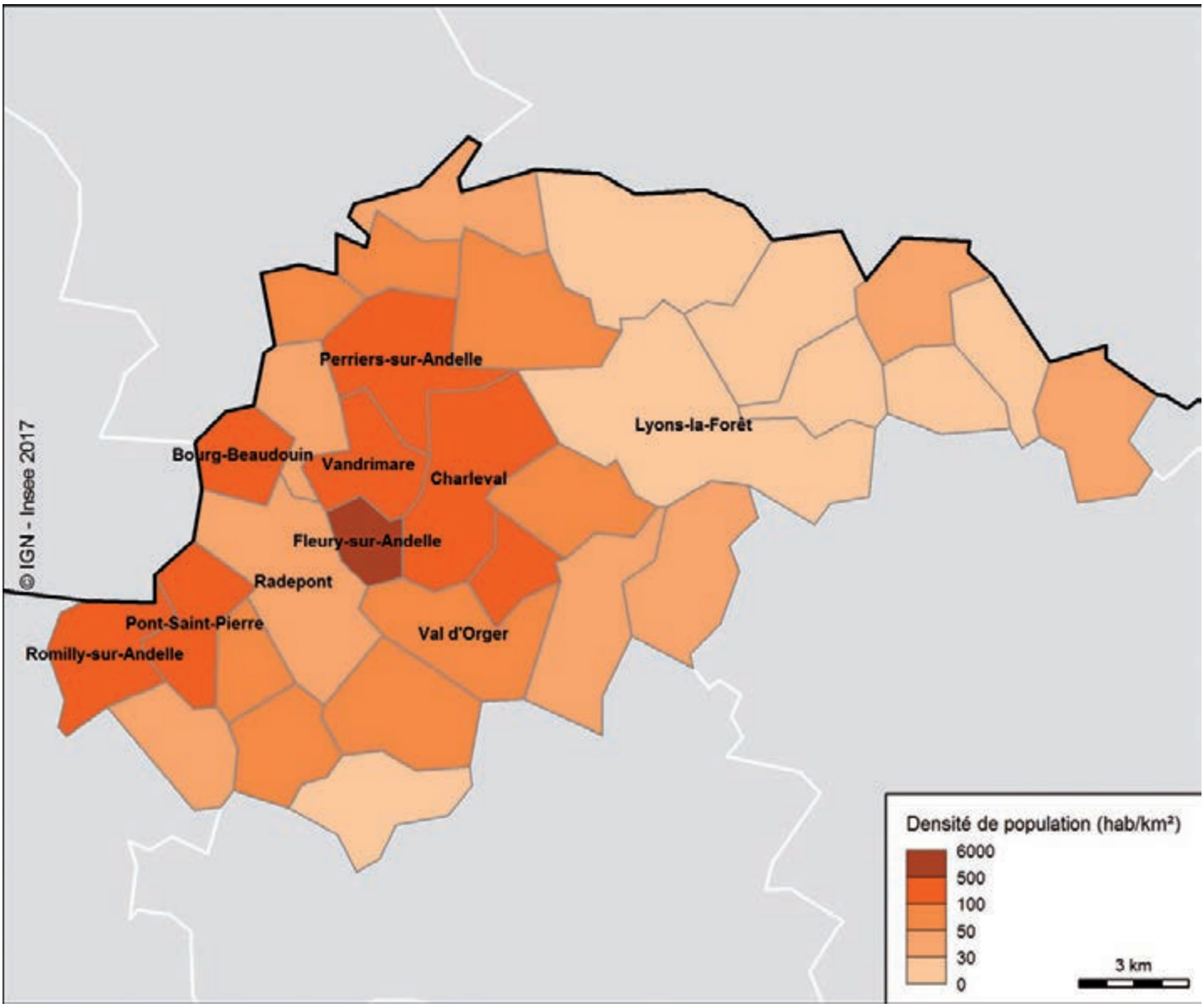

Source : Insee, RP 2013

POPULATION

2 - Population de l'EPCI et de ses plus grandes communes

	Nombre de communes au 1er janvier 2017	Population 2013	Variation annuelle moyenne 2008-2013 (en %)			Superficie (en km²)	Densité de population (hab./km²)
			Globale	*Due au solde naturel*	*Due au solde des entrées - sorties*		
Normandie	2 745	3 328 364	+ 0,2	*+ 0,3*	*– 0,1*	29 906,7	111
EPCI	**31**	**21 302**	**+ 1,0**	***+ 0,4***	***+ 0,5***	**284,6**	**75**
Romilly-sur-Andelle		3 213	+ 4,0	*+ 0,8*	*+ 3,1*	8,5	378
Fleury-sur-Andelle		1 910	+ 0,3	*– 0,1*	*+ 0,4*	3,8	503
Perriers-sur-Andelle		1 848	+ 0,7	*– 0,2*	*+ 0,9*	11,2	165
Charleval		1 840	0,0	*– 0,1*	*+ 0,2*	14,1	130
Pont-Saint-Pierre		1 155	+ 0,5	*+ 0,6*	*– 0,1*	6,9	167

Source : Insee, RP 2013

3 - Population par sexe et âge en 2013 (en %)

Tranches d'âge	EPCI		
	Hommes	Femmes	**Ensemble**
Moins de 20 ans	26,7	24,5	**25,6**
20 à 64 ans	58,7	56,5	**57,6**
65 ans ou plus	14,6	19,0	**16,8**
Ensemble	100,0	100,0	**100,0**
	Normandie		
	Hommes	Femmes	Ensemble
Moins de 20 ans	26,2	23,4	24,7
20 à 64 ans	58,0	55,7	56,8
65 ans ou plus	15,8	21,0	18,5
Ensemble	100,0	100,0	100,0

Source : Insee, RP 2013

4 - Répartition de la population par sexe et tranche d'âge quinquennal en 2013 (en %)

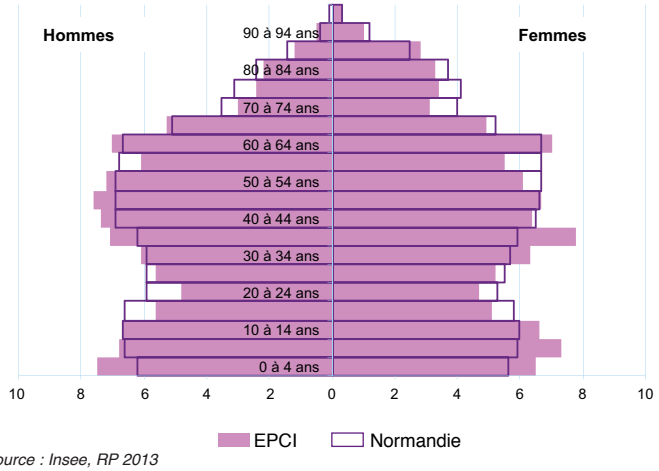

Source : Insee, RP 2013

5 - Ménages et familles selon leur composition en 2013

	EPCI Nombre	EPCI %	Normandie %
Ensemble	**8 744**	100,0	100,0
Ménages d'une personne	2 244	25,7	33,6
Ménages sans famille	139	1,6	2,1
Couples sans enfant	2 738	31,3	28,9
Familles monoparentales	664	7,6	8,4
Couples avec enfants	2 965	33,9	27,1
Familles nombreuses (nombre et part parmi les familles)	*574*	*9,0*	*9,2*

Note de lecture : parmi les familles normandes, 9,2 % ont 3 enfants ou plus de moins de 25 ans
Source : Insee, RP 2013

6 - Population active de 15 ans à 64 ans par catégorie socioprofessionnelle en 2013

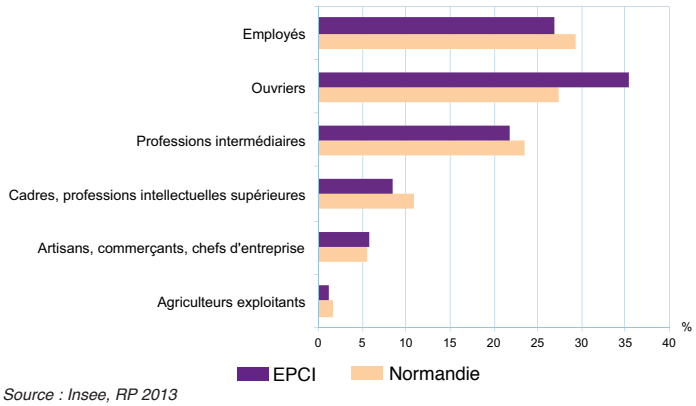

Source : Insee, RP 2013

7 - Diplôme le plus élevé de la population non scolarisée de 15 ans ou plus en 2013

	EPCI	Normandie
	%	%
Aucun diplôme*	**39,7**	36,4
CAP ou BEP	**28,7**	27,4
Baccalauréat **	**15,0**	15,4
Diplôme de l'enseignement supérieur	**16,5**	20,8

*ou au plus BEPC, brevet des collèges, DNB (diplôme national du brevet)
**général, technologique ou professionnel
Source : Insee, RP 2013

8 - Population de 15 à 64 ans par type d'activité en 2013 (en nombre et %)

	Nombre	Actifs	Actifs ayant un emploi	Chômeurs	Inactifs	Élèves, étudiants et stagiaires non rémunérés	Retraités ou préretraités	Autres inactifs	Part d'emplois salariés parmi les actifs au lieu de travail
EPCI	**13 477**	**76,0**	**67,4**	**8,6**	**24,0**	**7,2**	**9,9**	**6,9**	**85,1**
Normandie	2 096 363	72,5	62,9	9,7	27,5	9,7	9,7	8,1	87,9

Source : Insee, RP 2013

CONDITIONS DE VIE

9 - Chômage (au sens du recensement) des 15-64 ans en 2008 et 2013

	EPCI		Normandie	
	2013	2008	2013	2008
Nombre de chômeurs	**1 162**	1 022	202 862	167 747
Taux de chômage (en %)	**11,3**	10,4	13,3	11,1
- Des hommes	**10,1**	8,6	12,8	10,0
- Des femmes	**12,7**	12,4	13,9	12,3
Part de femmes parmi les chômeurs	**52,8**	55,2	50,3	52,8

Source : Insee, RP 2013

10 - Niveau de vie en 2013

	EPCI	Normandie
Revenus disponibles annuels par unité de consommation (en euros)		
Médiane	**20 213**	19 707
1er décile	**12 197**	11 024
9e décile	**32 218**	33 749
Taux de pauvreté (en %)	**9,8**	13,5

Champ: ménages fiscaux - hors communautés et sans abris
Sources : Insee-DGFiP-Cnaf-Cnav-Ccmsa, Fichier localisé social et fiscal

11 - Logements par catégorie, type et statut d'occupation en 2013

	EPCI		Normandie
	Nombre	%	%
Catégorie de logement			
Résidences principales	**8 716**	85,4	82,9
Résid. second. et logts occasionnels	**878**	8,6	9,8
Logements vacants	**609**	6,0	7,3
Ensemble	**10 203**	100,0	100,0
Type de logement			
Maisons	**9 188**	90,1	66,7
Appartements	**975**	9,6	32,3
Statut d'occupation des résidences principales			
Propriétaire	**6 285**	72,1	58,1
Locataire	**2 241**	25,7	40,3
dont d'un logement HLM	***665***	*7,6*	*18,3*
Logé gratuitement	**190**	2,2	1,6
Ensemble	**8 716**	100,0	100,0

Source : Insee, RP 2013

12 - Accès aux équipements en 2013

	EPCI	Normandie
Temps d'accès moyen selon la gamme d'équipements (en mn)		
Gamme de proximité	**4**	5
Gamme intermédiaire	**11**	10
Gamme supérieure	**19**	18

Source : Insee, BPE 2013, distancier Métric

13 - Densité médicale en 2013

	EPCI	Normandie
Nombre de professionnels de santé libéraux pour 100 000 habitants		
Médecins généralistes	**85**	76
Chirurgiens-dentistes	**28**	36
Ophtalmologistes	**0**	6
Infirmiers	**110**	80
Masseurs-kinésithérapeutes	**43**	54
Pharmacies	**33**	30

Sources : Drees, SNIIR-AM 2013; CNAM-TS; Insee, recensement de la population 2011

ÉCONOMIE

14 - Établissements actifs et emplois par secteur d'activité au 31 décembre 2014

Secteur d'activité	Établissements			Emploi salarié			Évolution de l'emploi salarié entre 2009 et 2014	
	EPCI		Normandie	EPCI		Normandie	EPCI	Normandie
	Nombre	%	%	**Nombre**	%	%	**%**	%
Ensemble	**1 471**	100,0	100,0	**4 119**	100,0	100,0	**– 13,4**	– 2,9
Agriculture, sylviculture et pêche	**172**	11,7	9,8	**78**	1,9	1,4	**– 12,4**	+ 19,4
Industrie	**110**	7,5	5,3	**1 928**	46,8	18,9	**– 16,1**	– 6,4
Construction	**187**	12,7	9,8	**270**	6,6	6,9	**– 17,9**	– 13,2
Commerce, transports, serv.divers	**801**	54,5	60,9	**995**	24,2	38,2	**– 9,3**	– 2,8
Adm., enseignement, santé, act soc.	**201**	13,7	14,1	**848**	20,6	34,6	**– 8,5**	+ 0,5

Source : Insee, Clap

15 - Répartition de l'emploi salarié par secteur d'activité au 31 décembre 2014

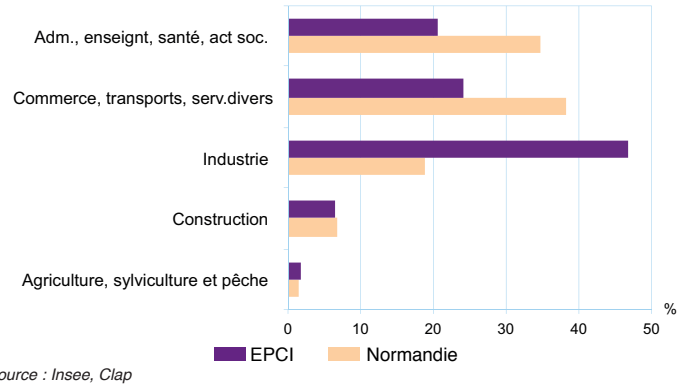

Source : Insee, Clap

16 - Déplacement domicile - travail en 2013

	Actifs résidant dans la zone et travaillant en dehors		Actifs travaillant dans la zone et résidant en dehors	
	Nombre	Part parmi les actifs au lieu de résidence	Nombre	Part parmi les actifs au lieu de travail
EPCI	**5 338**	**57,9**	**2 092**	**35**
Normandie	89 874	7,1	83 471	6,6

Source : Insee, RP 2013

17 - Capacité d'accueil des hôtels, campings et autres hébergements collectifs au 1er janvier 2016

	Hôtels	Campings	Autres hébergements collectifs*
	Chambres	Emplacements	Places lits **
EPCI	**71**	**100**	**0**
Normandie	25 691	41 024	21 955

* Résidences de tourisme et hébergements assimilés, villages vacances, maisons familiales, auberges de jeunesse, centres sportifs
**chambres, appartements, dortoirs...
Sources : Insee, DGE, CRT et CDT de Normandie

18 - Les cinq premiers employeurs de l'EPCI au 31 décembre 2014

Raison sociale	Commune	Effectif salarié	Poids dans l'emploi salarié de l'EPCI
SEALYNX INTERNATIONAL	Charleval	500	11,9
MILTON ROY EUROPE	Pont-Saint-Pierre	210	5,1
APTAR FRANCE SAS	Charleval	170	4,0
COPIREL	Perriers-sur-Andelle	160	3,9
ONDULYS ANDELLE	Fleury-sur-Andelle	140	3,2

Source : Insee, Clap

Fortes croissances de la population et de l'emploi sur ce territoire principalement résidentiel

La communauté de communes Roumois Seine est composée de 62 communes et regroupe 52 000 habitants. Avec une croissance démographique de 1,1 % par an entre 2008 et 2013, elle fait partie des 15 EPCI normandes ayant connu les plus fortes progressions. Cette croissance repose sur les effets conjugués de l'excédent des arrivées sur les départs (+ 0,6 %) et d'un solde naturel positif (+ 0,5 %).

Les familles sont beaucoup plus nombreuses que dans l'ensemble de la Normandie (78 % des ménages contre 64 % dans la région). Le niveau de formation est plus élevé qu'au niveau régional et la part de bacheliers ou de diplômés du supérieur dépasse de trois points le niveau régional. Le revenu médian *(défintion)* sur ce territoire (22 200 euros) fait partie des plus élevés des 73 EPCI normandes (6e rang). Il en est de même pour le plafond de revenus des 10 % les plus modestes (7e rang). En conséquence, le taux de pauvreté est un des plus bas de la région (7 %). Le taux de chômage en 2013 est faible aussi. Comme souvent dans les zones rurales, le paysage résidentiel est constitué essentiellement de maisons (94 % des logements). Par ailleurs, huit ménages sur dix sont propriétaires de leur logement. Le temps d'accès moyen aux équipements de la gamme supérieure est rapide (10 mn contre 18 mn).

Les activités tertiaires (commerces, services) et celles de la construction sont plus présentes que dans l'ensemble de la région. À l'inverse, le poids de l'industrie est deux fois moindre. Entre 2009 et 2014, le territoire de Roumois Seine connaît une des plus fortes progressions de l'emploi salarié, + 7 % soit le 4e rang des EPCI normandes. Cette croissance est due principalement au secteur tertiaire marchand. Ce territoire essentiellement résidentiel n'offre cependant que peu d'emplois à la population active résidente (moins de 7 000 emplois salariés en 2014). Trois quarts des actifs occupés y résidant la quittent pour aller travailler. Ils sont cinq fois plus nombreux que ceux faisant le trajet inverse.

1 - Les communes de l'EPCI

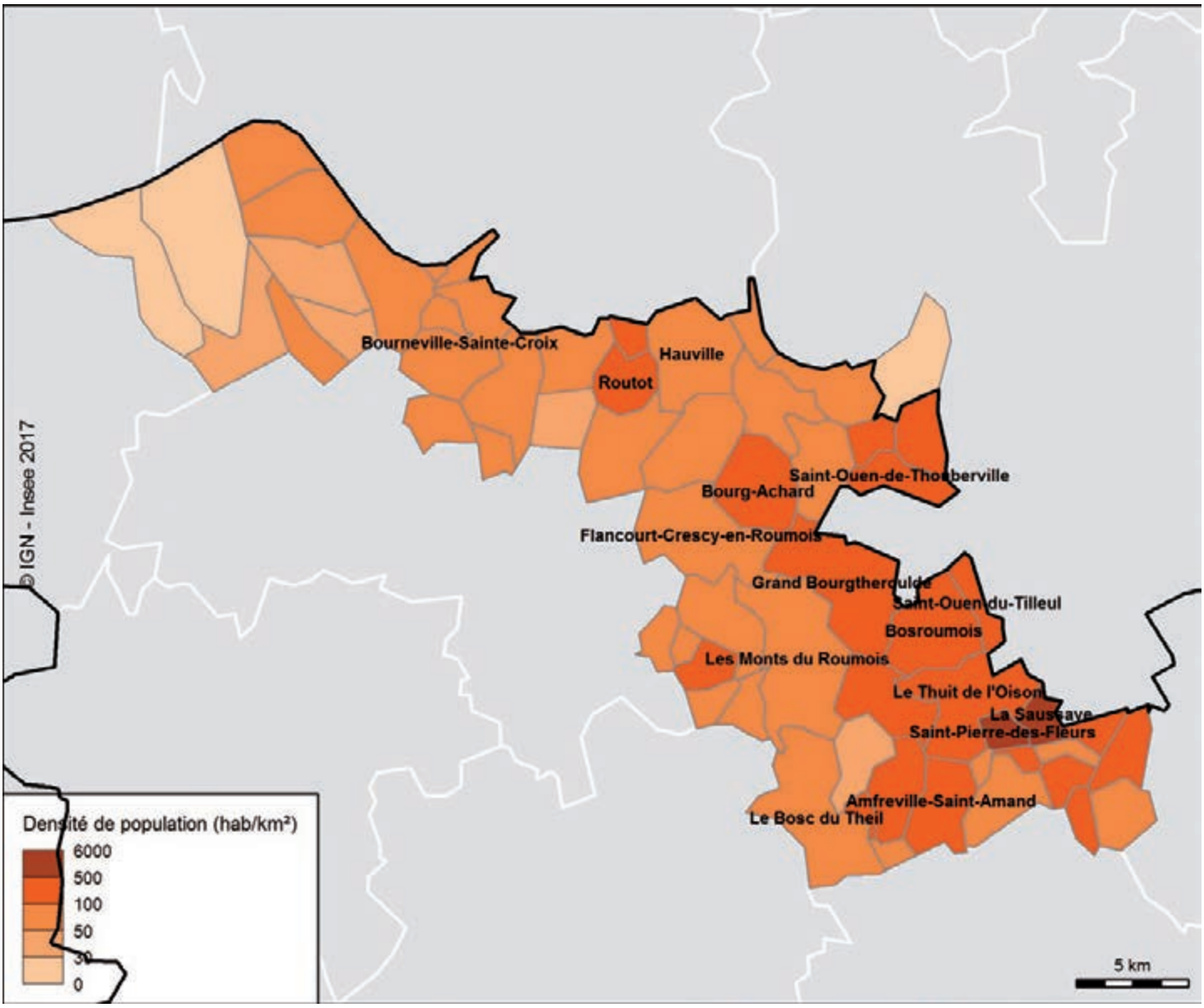

Source : Insee, RP 2013

POPULATION

2 - Population de l'EPCI et de ses plus grandes communes

	Nombre de communes au 1er janvier 2017	Population 2013	Variation annuelle moyenne 2008-2013 (en %)			Superficie (en km²)	Densité de population (hab./km²)
			Globale	*Due au solde naturel*	*Due au solde des entrées - sorties*		
Normandie	2 745	3 328 364	+ 0,2	*+ 0,3*	*– 0,1*	29 906,7	111
EPCI	**62**	**52 125**	**+ 1,1**	***+ 0,5***	***+ 0,6***	**503,8**	**103**
Grand Bourgtheroulde		3 588	+ 0,3	*+ 0,4*	*– 0,1*	19,5	184
Bosroumois		3 466	– 0,6	*+ 0,6*	*– 1,1*	13,2	263
Le Thuit de l'Oison		3 375	+ 1,5	*+ 0,5*	*+ 0,9*	15,5	218
Bourg-Achard		3 235	+ 2,3	*– 0,3*	*+ 2,5*	12,3	263
Saint-Ouen-de-Thouberville		2 328	+ 1,2	*+ 0,8*	*+ 0,4*	6,3	370

Source : Insee, RP 2013

3 - Population par sexe et âge en 2013 (en %)

Tranches d'âge	EPCI		
	Hommes	Femmes	**Ensemble**
Moins de 20 ans	28,0	25,8	**26,9**
20 à 64 ans	57,6	57,2	**57,4**
65 ans ou plus	14,4	17,0	**15,7**
Ensemble	100,0	100,0	**100,0**
	Normandie		
	Hommes	Femmes	Ensemble
Moins de 20 ans	26,2	23,4	24,7
20 à 64 ans	58,0	55,7	56,8
65 ans ou plus	15,8	21,0	18,5
Ensemble	100,0	100,0	100,0

Source : Insee, RP 2013

4 - Répartition de la population par sexe et tranche d'âge quinquennal en 2013 (en %)

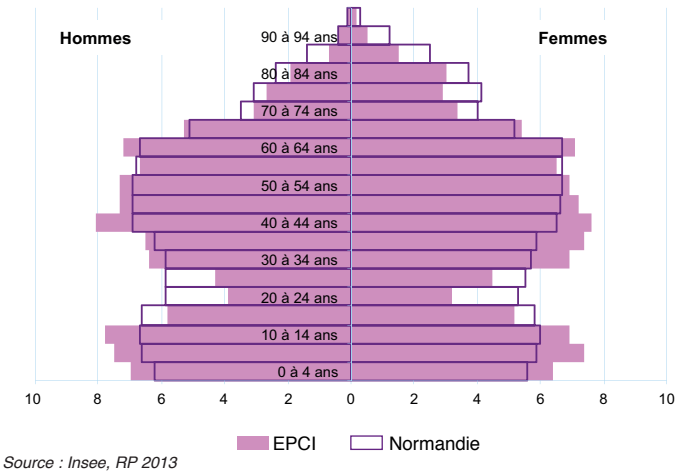

Source : Insee, RP 2013

5 - Ménages et familles selon leur composition en 2013

	EPCI Nombre	EPCI %	Normandie %
Ensemble	**20 402**	100,0	100,0
Ménages d'une personne	4 164	20,4	33,6
Ménages sans famille	322	1,6	2,1
Couples sans enfant	7 062	34,6	28,9
Familles monoparentales	1 300	6,4	8,4
Couples avec enfants	7 549	37,0	27,1
Familles nombreuses (nombre et part parmi les familles)	*1 347*	*8,5*	*9,2*

Note de lecture : parmi les familles normandes, 9,2 % ont 3 enfants ou plus de moins de 25 ans
Source : Insee, RP 2013

6 - Population active de 15 ans à 64 ans par catégorie socioprofessionnelle en 2013

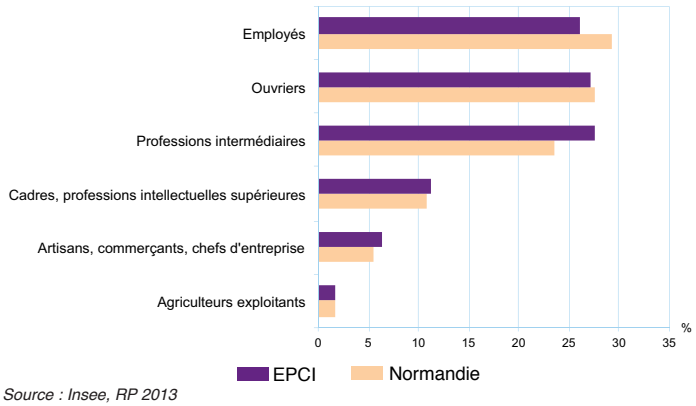

Source : Insee, RP 2013

7 - Diplôme le plus élevé de la population non scolarisée de 15 ans ou plus en 2013

	EPCI	Normandie
	%	%
Aucun diplôme*	**30,7**	36,4
CAP ou BEP	**29,7**	27,4
Baccalauréat **	**17,6**	15,4
Diplôme de l'enseignement supérieur	**22,0**	20,8

*ou au plus BEPC, brevet des collèges, DNB (diplôme national du brevet)
**général, technologique ou professionnel
Source : Insee, RP 2013

8 - Population de 15 à 64 ans par type d'activité en 2013 (en nombre et %)

	Nombre	Actifs	Actifs ayant un emploi	Chômeurs	Inactifs	Élèves, étudiants et stagiaires non rémunérés	Retraités ou préretraités	Autres inactifs	Part d'emplois salariés parmi les actifs au lieu de travail
EPCI	**32 796**	**75,9**	**69,1**	**6,8**	**24,1**	**7,6**	**10,5**	**6,0**	**79,7**
Normandie	2 096 363	72,5	62,9	9,7	27,5	9,7	9,7	8,1	87,9

Source : Insee, RP 2013

CONDITIONS DE VIE

9 - Chômage (au sens du recensement) des 15-64 ans en 2008 et 2013

	EPCI		Normandie	
	2013	2008	2013	2008
Nombre de chômeurs	**2 219**	1 724	202 862	167 747
Taux de chômage (en %)	**8,9**	7,3	13,3	11,1
- Des hommes	**7,9**	6,0	12,8	10,0
- Des femmes	**10,0**	8,8	13,9	12,3
Part de femmes parmi les chômeurs	**53,8**	56,7	50,3	52,8

Source : Insee, RP 2013

10 - Niveau de vie en 2013

	EPCI	Normandie
Revenus disponibles annuels par unité de consommation (en euros)		
Médiane	**22 173**	19 707
1er décile	**13 206**	11 024
9e décile	**35 643**	33 749
Taux de pauvreté (en %)	**6,9**	13,5

Champ: ménages fiscaux - hors communautés et sans abris
Sources : Insee-DGFiP-Cnaf-Cnav-Ccmsa, Fichier localisé social et fiscal

11 - Logements par catégorie, type et statut d'occupation en 2013

	EPCI		Normandie
	Nombre	%	%
Catégorie de logement			
Résidences principales	**20 422**	91,2	82,9
Résid. second. et logts occasionnels	**845**	3,8	9,8
Logements vacants	**1 120**	5,0	7,3
Ensemble	**22 387**	100,0	100,0
Type de logement			
Maisons	**20 983**	93,7	66,7
Appartements	**1 281**	5,7	32,3
Statut d'occupation des résidences principales			
Propriétaire	**16 471**	80,7	58,1
Locataire	**3 678**	18,0	40,3
dont d'un logement HLM	***1 081***	*5,3*	*18,3*
Logé gratuitement	**272**	1,3	1,6
Ensemble	**20 421**	100,0	100,0

Source : Insee, RP 2013

12 - Accès aux équipements en 2013

	EPCI	Normandie
Temps d'accès moyen selon la gamme d'équipements (en mn)		
Gamme de proximité	**5**	5
Gamme intermédiaire	**10**	10
Gamme supérieure	**10**	18

Source : Insee, BPE 2013, distancier Métric

13 - Densité médicale en 2013

	EPCI	Normandie
Nombre de professionnels de santé libéraux pour 100 000 habitants		
Médecins généralistes	**60**	76
Chirurgiens-dentistes	**38**	36
Ophtalmologistes	**0**	6
Infirmiers	**87**	80
Masseurs-kinésithérapeutes	**41**	54
Pharmacies	**24**	30

Sources : Drees, SNIIR-AM 2013; CNAM-TS; Insee, recensement de la population 2011

ÉCONOMIE

14 - Établissements actifs et emplois par secteur d'activité au 31 décembre 2014

Secteur d'activité	Établissements			Emploi salarié			Évolution de l'emploi salarié entre 2009 et 2014	
	EPCI		Normandie	EPCI		Normandie	EPCI	Normandie
	Nombre	%	%	**Nombre**	%	%	**%**	%
Ensemble	**3 280**	100,0	100,0	**6 718**	100,0	100,0	**+ 6,6**	– 2,9
Agriculture, sylviculture et pêche	**394**	12,0	9,8	**141**	2,1	1,4	**+ 16,5**	+ 19,4
Industrie	**154**	4,7	5,3	**652**	9,7	18,9	**+ 4,0**	– 6,4
Construction	**451**	13,8	9,8	**840**	12,5	6,9	**+ 2,8**	– 13,2
Commerce, transports, serv.divers	**1 853**	56,5	60,9	**2 898**	43,1	38,2	**+ 17,2**	– 2,8
Adm., enseignement, santé, act soc.	**428**	13,0	14,1	**2 187**	32,6	34,6	**+ 2,3**	+ 0,5

Source : Insee, Clap

15 - Répartition de l'emploi salarié par secteur d'activité au 31 décembre 2014

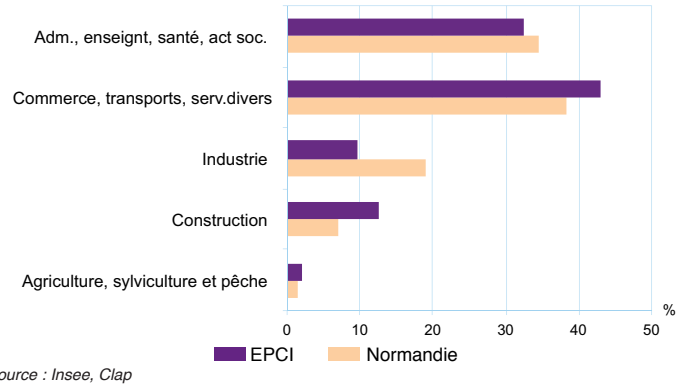

Source : Insee, Clap

16 - Déplacement domicile - travail en 2013

	Actifs résidant dans la zone et travaillant en dehors		Actifs travaillant dans la zone et résidant en dehors	
	Nombre	Part parmi les actifs au lieu de résidence	Nombre	Part parmi les actifs au lieu de travail
EPCI	**16 706**	**72,8**	**3 201**	**33,9**
Normandie	89 874	7,1	83 471	6,6

Source : Insee, RP 2013

17 - Capacité d'accueil des hôtels, campings et autres hébergements collectifs au 1er janvier 2016

	Hôtels	Campings	Autres hébergements collectifs*
	Chambres	Emplacements	Places lits **
EPCI	**80**	**405**	**0**
Normandie	25 691	41 024	21 955

* Résidences de tourisme et hébergements assimilés, villages vacances, maisons familiales, auberges de jeunesse, centres sportifs
**chambres, appartements, dortoirs...
Sources : Insee, DGE, CRT et CDT de Normandie

18 - Les cinq premiers employeurs de l'EPCI au 31 décembre 2014

Raison sociale	Commune	Effectif salarié	Poids dans l'emploi salarié de l'EPCI
LIDL	Bourg-Achard	220	3,1
COMMUNAUTE COMMUNES CANTON BOURGTHEROU	Grand Bourgtheroulde	160	2,3
VEOLIA PROPRETE NORMANDIE	Grand Bourgtheroulde	130	1,9
THT LOGISTICS	Grand Bourgtheroulde	120	1,7
PURODOR - MAROSAM	Bosroumois	110	1,6

Source : Insee, Clap

Les établissements publics de coopération intercommunale (EPCI) de la Manche au 1er janvier 2017

CA du Cotentin ..... p. 97
CA Mont-Saint-Michel Normandie ..... p. 100
CA Saint-Lô Agglo ..... p. 103
CC Côte Ouest Centre Manche ..... p. 106
CC Coutances Mer et Bocage ..... p. 109
CC de Granville, Terre et Mer ..... p. 112
CC de la Baie du Cotentin ..... p. 115
CC de Villedieu Intercom ..... p. 118

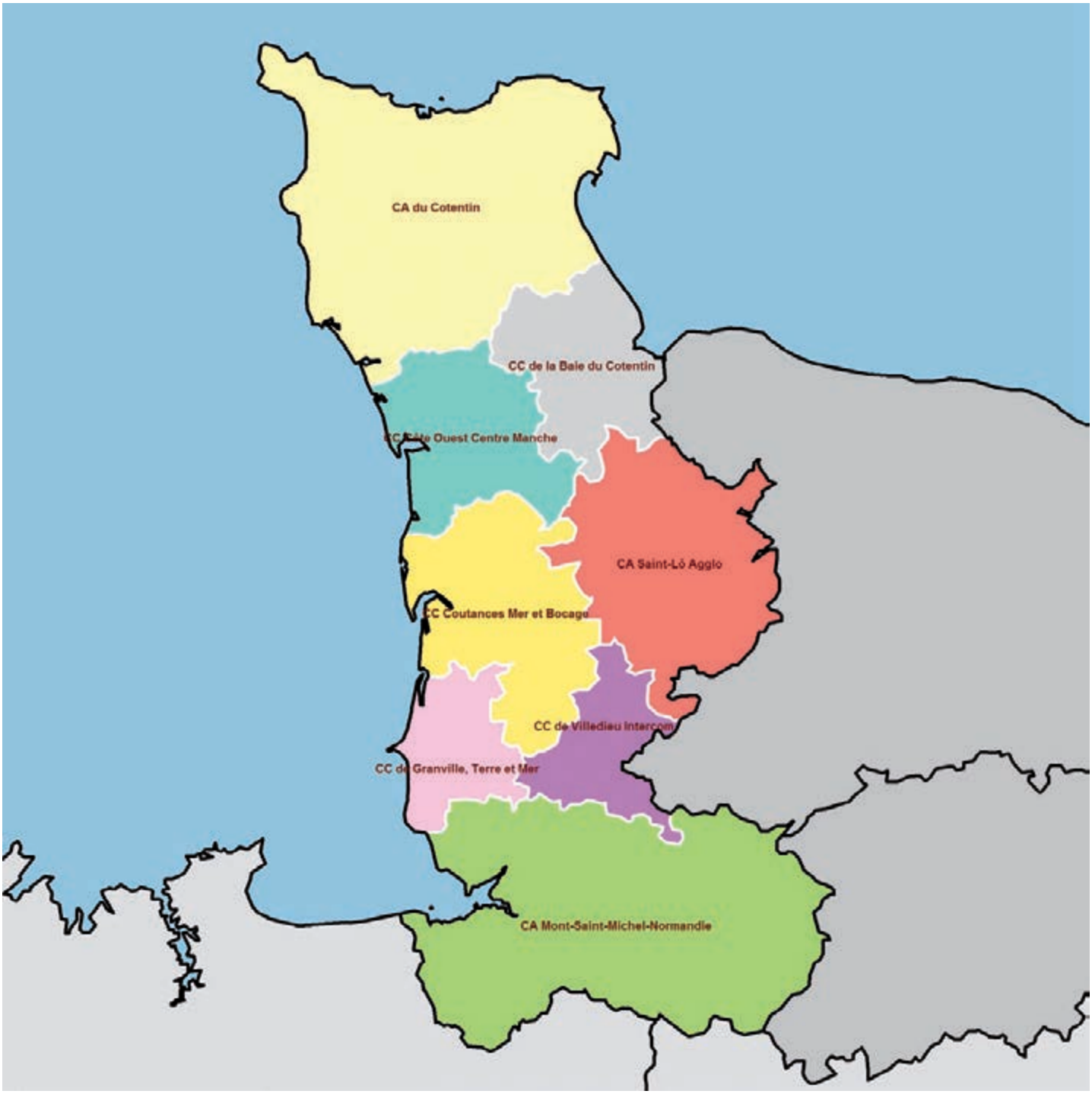

Entre énergie, transport maritime et tourisme, un territoire aux multiples facettes

La communauté d'agglomération du Cotentin résulte du regroupement de neuf anciennes communautés de communes avec les communes nouvelles de Cherbourg-en-Cotentin et de la Hague. C'est l'intercommunalité la plus importante de Normandie par son nombre de communes (132), la deuxième par son étendue et la plus peuplée de la Manche avec 181 900 habitants. Entre 2008 et 2013, sa population décroît de 0,2 % par an. L'excédent des naissances sur les décès ne compense pas les départs plus nombreux que les arrivées. La population décroît de 0,8 % par an à Cherbourg-en-Cotentin, qui concentre 45 % des habitants de l'EPCI, mais augmente à la Hague et à Bricquebec-en-Cotentin .

En 2014, la CA du Cotentin compte 53 900 emplois salariés, soit 1,2 % de plus qu'en 2009. Près d'un salarié sur quatre travaille dans l'industrie, secteur en expansion entre 2009 et 2014 (+ 10 %). L'énergie est très présente dans ce territoire où Areva NC est le principal établissement employeur (3 930 salariés à la Hague). Le centre hospitalier public du Cotentin est le deuxième employeur avec 2 000 salariés à Cherbourg-en-Cotentin. Près de 30 % des actifs résidant sur le territoire vont travailler en dehors tandis que 26 % des emplois de la zone sont occupés par des actifs venant de l'extérieur. Le tourisme contribue au développement de ce territoire doté d'une importante capacité d'accueil (dont 1 350 chambres d'hôtels et 4 800 emplacements de camping), d'un port de plaisance et d'une gare maritime offrant des liaisons transmanche. Ces atouts lui permettent d'attirer de nombreux visiteurs.

Les actifs sont, en moyenne, plus qualifiés que dans l'ensemble de la Manche. Seuls 33 % ne possèdent aucun diplôme et 20 % sont diplômés de l'enseignement supérieur. Le revenu médian *(définition)* est très proche du niveau régional. Taux de chômage et taux de pauvreté y sont inférieurs d'un point à la moyenne régionale. Un quart du parc de logements est constitué d'appartements et 21 % des logements sont des HLM. La population bénéficie d'un accès très rapide à l'ensemble des équipements et services, notamment ceux de la gamme supérieure.

1 - Les communes de l'EPCI

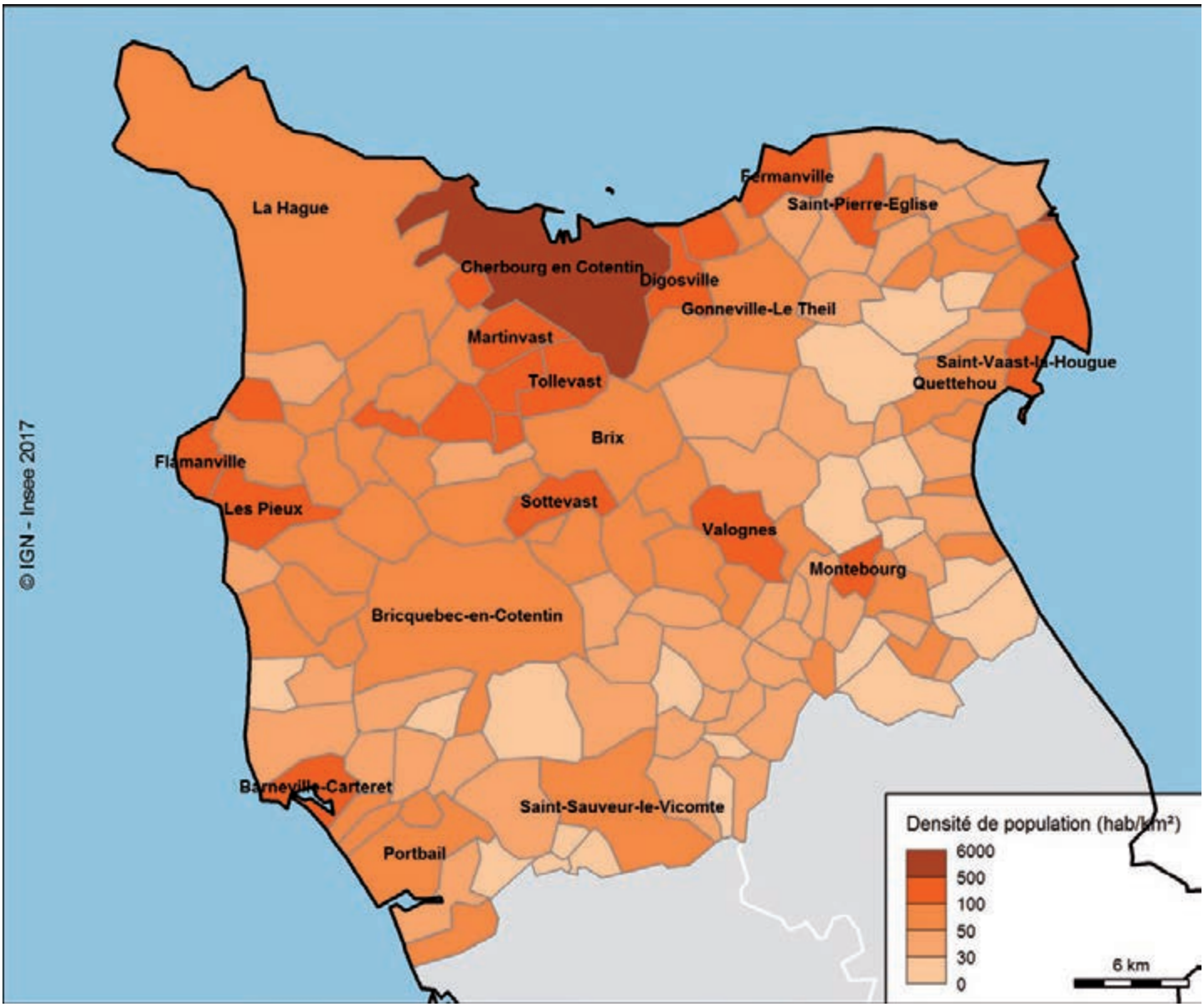

Source : Insee, RP 2013

POPULATION

2 - Population de l'EPCI et de ses plus grandes communes

	Nombre de communes au 1er janvier 2017	Population 2013	Variation annuelle moyenne 2008-2013 (en %)			Superficie (en km²)	Densité de population (hab./km²)
			Globale	*Due au solde naturel*	*Due au solde des entrées - sorties*		
Normandie	2 745	3 328 364	+ 0,2	*+ 0,3*	*– 0,1*	29 906,7	111
EPCI	**132**	**181 897**	***– 0,2***	***+ 0,2***	***– 0,3***	**1 440,8**	**126**
Cherbourg en Cotentin		80 978	– 0,8	*+ 0,2*	*– 1,0*	68,6	1 180
La Hague		11 886	+ 0,4	*+ 0,6*	*– 0,2*	148,7	80
Valognes		6 807	– 1,1	*– 0,3*	*– 0,8*	15,6	436
Bricquebec-en-Cotentin		6 026	+ 0,3	*+ 0,2*	*+ 0,1*	76,7	79
Les Pieux		3 282	– 1,4	*+ 0,3*	*– 1,8*	15,3	215
Barneville-Carteret		2 228	– 0,6	*– 1,5*	*+ 0,9*	10,3	216
Saint-Sauveur-le-Vicomte		2 195	+ 1,4	*– 0,7*	*+ 2,1*	34,3	64
Brix		2 095	+ 0,3	*+ 0,6*	*– 0,3*	32,2	65
Montebourg		2 085	– 0,4	*– 0,9*	*+ 0,5*	5,9	353
Saint-Vaast-la-Hougue		1 896	– 2,0	*– 1,6*	*– 0,5*	6,3	301

Source : Insee, RP 2013

3 - Population par sexe et âge en 2013 (en %)

Tranches d'âge	EPCI		
	Hommes	Femmes	**Ensemble**
Moins de 20 ans	25,1	22,9	**24,0**
20 à 64 ans	59,2	55,6	**57,3**
65 ans ou plus	15,7	21,6	**18,7**
Ensemble	100,0	100,0	**100,0**
	Normandie		
	Hommes	Femmes	Ensemble
Moins de 20 ans	26,2	23,4	24,7
20 à 64 ans	58,0	55,7	56,8
65 ans ou plus	15,8	21,0	18,5
Ensemble	100,0	100,0	100,0

Source : Insee, RP 2013

4 - Répartition de la population par sexe et tranche d'âge quinquennal en 2013 (en %)

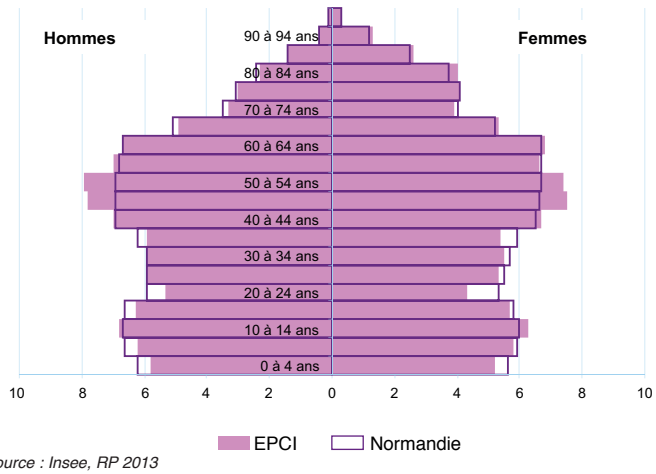

Source : Insee, RP 2013

5 - Ménages et familles selon leur composition en 2013

	EPCI Nombre	EPCI %	Normandie %
Ensemble	**80 513**	100,0	100,0
Ménages d'une personne	27 463	34,1	33,6
Ménages sans famille	1 358	1,7	2,1
Couples sans enfant	24 019	29,8	28,9
Familles monoparentales	5 985	7,4	8,4
Couples avec enfants	21 686	26,9	27,1
Familles nombreuses (nombre et part parmi les familles)	*4 551*	*8,8*	*9,2*

Note de lecture : parmi les familles normandes, 9,2 % ont 3 enfants ou plus de moins de 25 ans
Source : Insee, RP 2013

6 - Population active de 15 ans à 64 ans par catégorie socioprofessionnelle en 2013

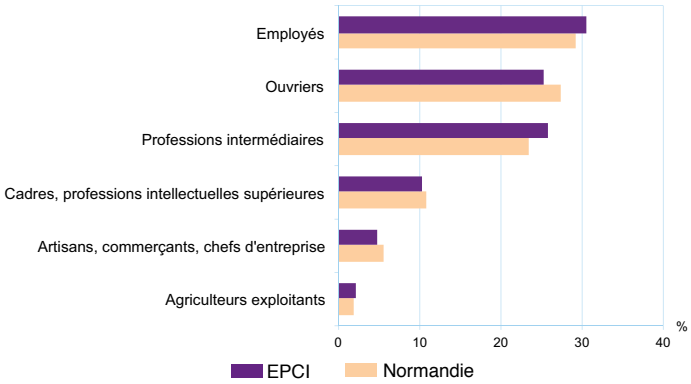

Source : Insee, RP 2013

7 - Diplôme le plus élevé de la population non scolarisée de 15 ans ou plus en 2013

	EPCI	Normandie
	%	%
Aucun diplôme*	**33,5**	36,4
CAP ou BEP	**29,7**	27,4
Baccalauréat **	**16,4**	15,4
Diplôme de l'enseignement supérieur	**20,3**	20,8

*ou au plus BEPC, brevet des collèges, DNB (diplôme national du brevet)
**général, technologique ou professionnel
Source : Insee, RP 2013

8 - Population de 15 à 64 ans par type d'activité en 2013 (en nombre et %)

	Nombre	Actifs	Actifs ayant un emploi	Chômeurs	Inactifs	Élèves, étudiants et stagiaires non rémunérés	Retraités ou préretraités	Autres inactifs	Part d'emplois salariés parmi les actifs au lieu de travail
EPCI	**115 376**	**72,5**	**63,5**	**9,0**	**27,5**	**8,5**	**10,5**	**8,5**	**88,8**
Normandie	2 096 363	72,5	62,9	9,7	27,5	9,7	9,7	8,1	87,9

Source : Insee, RP 2013

CONDITIONS DE VIE

9 - Chômage (au sens du recensement) des 15-64 ans en 2008 et 2013

	EPCI		Normandie	
	2013	2008	2013	2008
Nombre de chômeurs	**10 351**	9 302	202 862	167 747
Taux de chômage (en %)	**12,4**	11,2	13,3	11,1
- Des hommes	**10,9**	9,3	12,8	10,0
- Des femmes	**14,0**	13,5	13,9	12,3
Part de femmes parmi les chômeurs	**53,1**	55,3	50,3	52,8

Source : Insee, RP 2013

10 - Niveau de vie en 2013

	EPCI	Normandie
Revenus disponibles annuels par unité de consommation (en euros)		
Médiane	**19 670**	19 707
1er décile	**11 382**	11 024
9e décile	**32 895**	33 749
Taux de pauvreté (en %)	**12,5**	13,5

Champ: ménages fiscaux - hors communautés et sans abris
Sources : Insee-DGFiP-Cnaf-Cnav-Ccmsa, Fichier localisé social et fiscal

11 - Logements par catégorie, type et statut d'occupation en 2013

	EPCI		Normandie
	Nombre	%	%
Catégorie de logement			
Résidences principales	**80 532**	80,0	82,9
Résid. second. et logts occasionnels	**12 833**	12,8	9,8
Logements vacants	**7 283**	7,2	7,3
Ensemble	**100 648**	100,0	100,0
Type de logement			
Maisons	**73 663**	73,2	66,7
Appartements	**24 518**	24,4	32,3
Statut d'occupation des résidences principales			
Propriétaire	**47 365**	58,8	58,1
Locataire	**32 013**	39,8	40,3
dont d'un logement HLM	***17 041***	*21,2*	*18,3*
Logé gratuitement	**1 149**	1,4	1,6
Ensemble	**80 527**	100,0	100,0

Source : Insee, RP 2013

12 - Accès aux équipements en 2013

	EPCI	Normandie
Temps d'accès moyen selon la gamme d'équipements (en mn)		
Gamme de proximité	**5**	5
Gamme intermédiaire	**9**	10
Gamme supérieure	**7**	18

Source : Insee, BPE 2013, distancier Métric

13 - Densité médicale en 2013

	EPCI	Normandie
Nombre de professionnels de santé libéraux pour 100 000 habitants		
Médecins généralistes	**67**	76
Chirurgiens-dentistes	**31**	36
Ophtalmologistes	**4**	6
Infirmiers	**94**	80
Masseurs-kinésithérapeutes	**58**	54
Pharmacies	**31**	30

Sources : Drees, SNIIR-AM 2013; CNAM-TS; Insee, recensement de la population 2011

ÉCONOMIE

14 - Établissements actifs et emplois par secteur d'activité au 31 décembre 2014

Secteur d'activité	Établissements			Emploi salarié			Évolution de l'emploi salarié entre 2009 et 2014	
	EPCI		Normandie	EPCI		Normandie	EPCI	Normandie
	Nombre	%	%	**Nombre**	%	%	**%**	%
Ensemble	**12 900**	100,0	100,0	**53 873**	100,0	100,0	**+ 1,2**	– 2,9
Agriculture, sylviculture et pêche	**1 561**	12,1	9,8	**1 116**	2,1	1,4	**+ 5,4**	+ 19,4
Industrie	**684**	5,3	5,3	**12 889**	23,9	18,9	**+ 10,4**	– 6,4
Construction	**958**	7,4	9,8	**4 216**	7,8	6,9	**– 6,7**	– 13,2
Commerce, transports, serv.divers	**7 742**	60,0	60,9	**19 220**	35,7	38,2	**– 5,0**	– 2,8
Adm., enseignement, santé, act soc.	**1 955**	15,2	14,1	**16 432**	30,5	34,6	**+ 0,6**	+ 0,5

Source : Insee, Clap

15 - Répartition de l'emploi salarié par secteur d'activité au 31 décembre 2014

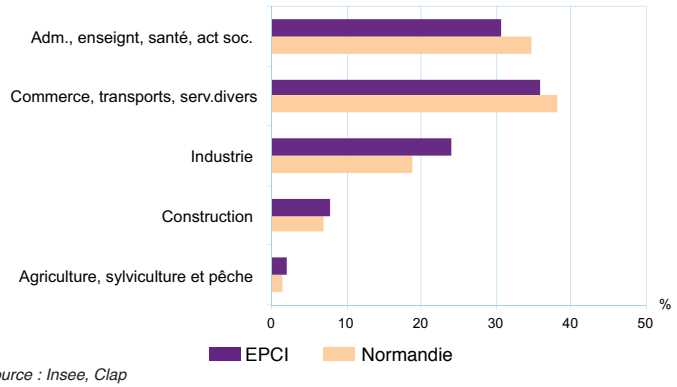

Source : Insee, Clap

16 - Déplacement domicile - travail en 2013

	Actifs résidant dans la zone et travaillant en dehors		Actifs travaillant dans la zone et résidant en dehors	
	Nombre	Part parmi les actifs au lieu de résidence	Nombre	Part parmi les actifs au lieu de travail
EPCI	**8 139**	**29,3**	**6 996**	**26,3**
Normandie	89 874	7,1	83 471	6,6

Source : Insee, RP 2013

17 - Capacité d'accueil des hôtels, campings et autres hébergements collectifs au 1er janvier 2016

	Hôtels	Campings	Autres hébergements collectifs*
	Chambres	Emplacements	Places lits **
EPCI	**1 350**	**4 761**	**849**
Normandie	25 691	41 024	21 955

* Résidences de tourisme et hébergements assimilés, villages vacances, maisons familiales, auberges de jeunesse, centres sportifs
**chambres, appartements, dortoirs...
Sources : Insee, DGE, CRT et CDT de Normandie

18 - Les cinq premiers employeurs de l'EPCI au 31 décembre 2014

Raison sociale	Commune	Effectif salarié	Poids dans l'emploi salarié de l'EPCI
AREVA NC	La Hague	3 930	7,3
CTRE HOSPITALIER PUBLIC DU COTENTIN	Cherbourg en Cotentin	2 000	3,7
DCNS NAVIRES ARMES CHERBOURG	Cherbourg en Cotentin	1 400	2,6
CNPE DE FLAMANVILLE	Les Pieux	910	1,7
AREVA NP	Cherbourg en Cotentin	760	1,4

Source : Insee, Clap

CA Mont-Saint-Michel Normandie

Un territoire fortement touristique mais aussi rural et industriel

La communauté d'agglomération Mont-Saint-Michel Normandie résulte du regroupement de cinq anciennes communautés de communes. EPCI le plus étendu de Normandie, elle couvre tout le sud de la Manche. Avec 97 communes et 88 500 habitants, elle constitue la deuxième structure intercommunale la plus peuplée de la Manche. Entre 2008 et 2013, sa population progresse légèrement (0,1 % par an), grâce aux arrivées plus nombreuses que les départs tandis que le solde naturel est négatif (plus de décès que de naissances). Un habitant sur cinq réside à Avranches, Saint-Hilaire-du-Harcouët ou Saint-James, les trois communes de plus de 5 000 habitants situées sur ce territoire.

En 2014, la CA Mont-Saint-Michel Normandie offre 25 000 emplois salariés. Un salarié sur quatre travaille dans l'industrie. L'économie sociale et solidaire est très présente grâce à la coopérative Acôme, productrice de câbles et fibre optique, qui emploie 1 000 personnes à Romagny-Fontenay. La maroquinerie et l'industrie du textile et de l'habillement sont également bien implantées avec les Ateliers Louis Vuitton et les Tricots Saint-James. Les actifs occupés résidant dans la communauté d'agglomération y travaillent le plus souvent. Moins de 20 % d'entre eux quittent le territoire pour aller travailler, les actifs venant des autres EPCI étant aussi nombreux que les résidents sortants. Le tourisme contribue au développement et à la notoriété de ce territoire grâce à la présence emblématique du Mont-Saint-Michel, qui attire deux millions et demi de visiteurs chaque année. Pour les accueillir, la communauté d'agglomération propose 1 200 chambres d'hôtels et 1 500 places de camping.

Les actifs sont, en moyenne, moins qualifiés que dans la Manche. Presque la moitié d'entre eux ne possède aucun diplôme et seuls 16 % sont diplômés de l'enseignement supérieur. 7 % des actifs sont agriculteurs et 33 % sont ouvriers. Le revenu médian *(définition)* est plutôt bas, 18 900 euros contre 19 700 en Normandie. En revanche, le taux de chômage est faible (9,0 % contre 13,3 %). L'habitat est surtout constitué de maisons individuelles et les ménages sont propriétaires de leur logement dans deux cas sur trois.

1 - Les communes de l'EPCI

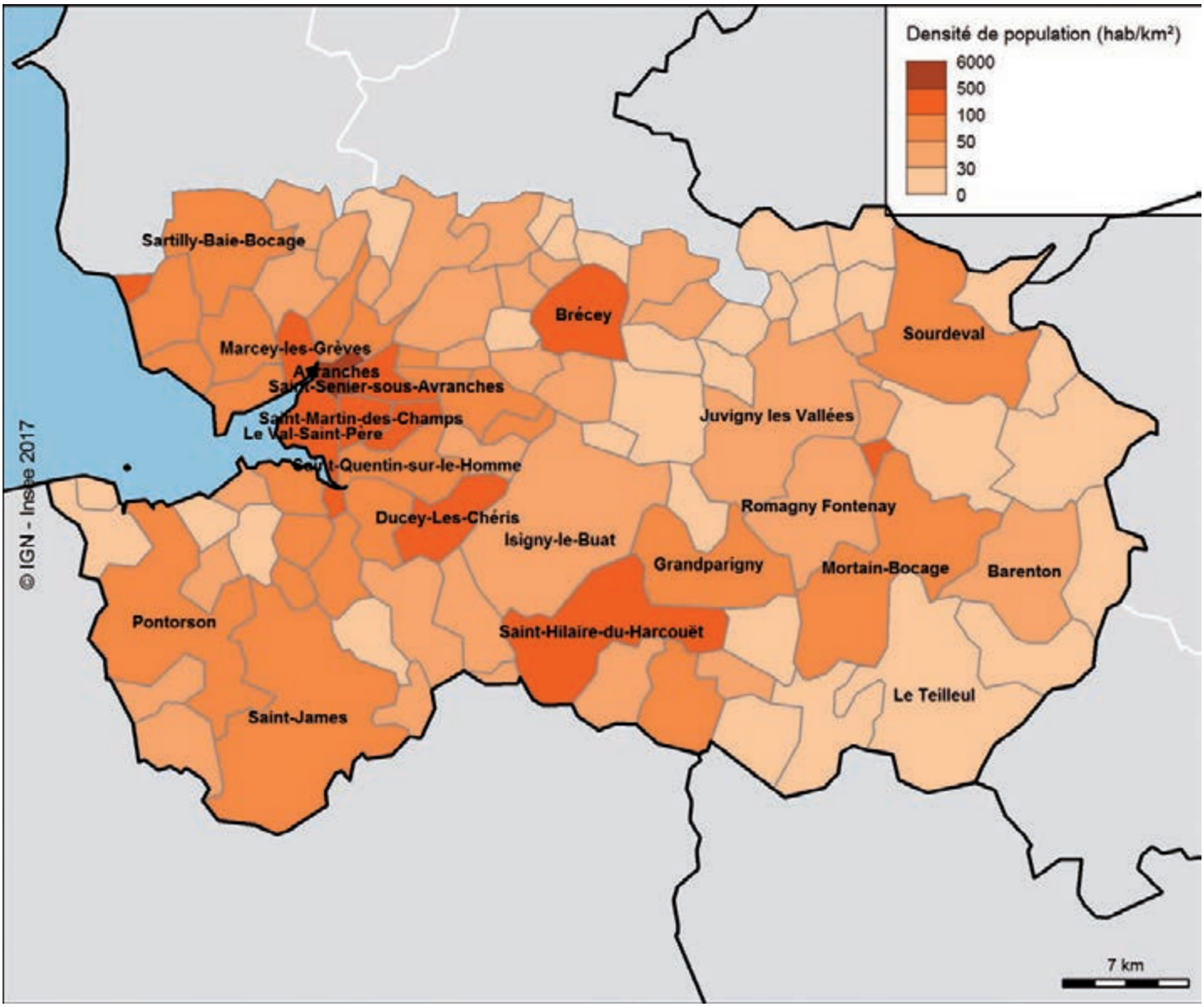

Source : Insee, RP 2013

POPULATION

2 - Population de l'EPCI et de ses plus grandes communes

	Nombre de communes au 1er janvier 2017	Population 2013	Variation annuelle moyenne 2008-2013 (en %)			Superficie (en km²)	Densité de population (hab./km²)
			Globale	*Due au solde naturel*	*Due au solde des entrées - sorties*		
Normandie	2 745	3 328 364	+ 0,2	*+ 0,3*	*– 0,1*	29 906,7	111
EPCI	**97**	**88 517**	**+ 0,1**	***– 0,2***	***+ 0,2***	**1 545,0**	**57**
Avranches		7 890	– 0,7	*– 0,4*	*– 0,3*	4,5	1 753
Saint-Hilaire-du-Harcouët		6 169	– 0,4	*– 0,9*	*+ 0,5*	46,9	132
Saint-James		5 041	+ 0,2	*– 0,2*	*+ 0,5*	86,4	58
Pontorson		4 496	– 0,4	*– 0,8*	*+ 0,3*	61,5	73
Isigny-le-Buat		3 312	+ 0,5	*0,0*	*+ 0,5*	73,3	45
Sourdeval		3 154	– 1,3	*– 1,1*	*– 0,2*	51,9	61
Mortain-Bocage		3 153	– 1,0	*– 0,8*	*– 0,3*	62,6	50
Ducey-Les-Chéris		2 745	+ 0,6	*– 0,3*	*+ 0,9*	17,1	161
Sartilly-Baie-Bocage		2 743	+ 2,0	*+ 0,3*	*+ 1,6*	30,6	90
Grandparigny		2 740	+ 0,8	*+ 0,1*	*+ 0,7*	34,7	79

Source : Insee, RP 2013

3 - Population par sexe et âge en 2013 (en %)

Tranches d'âge	EPCI		
	Hommes	Femmes	**Ensemble**
Moins de 20 ans	22,5	21,0	**21,7**
20 à 64 ans	55,7	51,2	**53,4**
65 ans ou plus	21,8	27,8	**24,9**
Ensemble	100,0	100,0	**100,0**
	Normandie		
	Hommes	Femmes	Ensemble
Moins de 20 ans	26,2	23,4	24,7
20 à 64 ans	58,0	55,7	56,8
65 ans ou plus	15,8	21,0	18,5
Ensemble	100,0	100,0	100,0

Source : Insee, RP 2013

4 - Répartition de la population par sexe et tranche d'âge quinquennal en 2013 (en %)

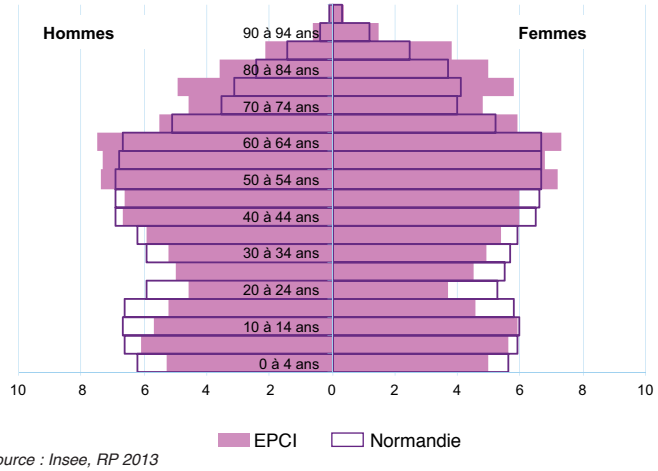

Source : Insee, RP 2013

5 - Ménages et familles selon leur composition en 2013

	EPCI Nombre	EPCI %	Normandie %
Ensemble	**39 869**	100,0	100,0
Ménages d'une personne	13 388	33,6	33,6
Ménages sans famille	680	1,7	2,1
Couples sans enfant	13 728	34,4	28,9
Familles monoparentales	2 237	5,6	8,4
Couples avec enfants	9 832	24,7	27,1
Familles nombreuses (nombre et part parmi les familles)	*1 941*	*7,5*	*9,2*

Note de lecture : parmi les familles normandes, 9,2 % ont 3 enfants ou plus de moins de 25 ans
Source : Insee, RP 2013

6 - Population active de 15 ans à 64 ans par catégorie socioprofessionnelle en 2013

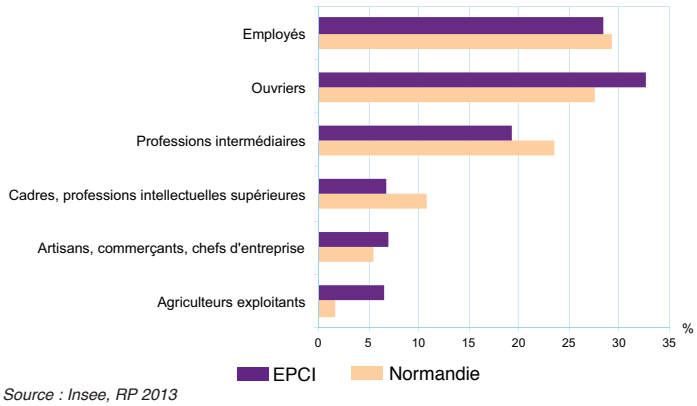

Source : Insee, RP 2013

7 - Diplôme le plus élevé de la population non scolarisée de 15 ans ou plus en 2013

	EPCI	Normandie
	%	%
Aucun diplôme*	**42,6**	36,4
CAP ou BEP	**27,1**	27,4
Baccalauréat **	**14,6**	15,4
Diplôme de l'enseignement supérieur	**15,7**	20,8

*ou au plus BEPC, brevet des collèges, DNB (diplôme national du brevet)
**général, technologique ou professionnel
Source : Insee, RP 2013

8 - Population de 15 à 64 ans par type d'activité en 2013 (en nombre et %)

	Nombre	Actifs	Actifs ayant un emploi	Chômeurs	Inactifs	Élèves, étudiants et stagiaires non rémunérés	Retraités ou préretraités	Autres inactifs	Part d'emplois salariés parmi les actifs au lieu de travail
EPCI	**51 704**	**74,4**	**67,7**	**6,7**	**25,6**	**7,2**	**11,8**	**6,6**	**81,2**
Normandie	2 096 363	72,5	62,9	9,7	27,5	9,7	9,7	8,1	87,9

Source : Insee, RP 2013

CONDITIONS DE VIE

9 - Chômage (au sens du recensement) des 15-64 ans en 2008 et 2013

	EPCI		Normandie	
	2013	2008	2013	2008
Nombre de chômeurs	**3 480**	2 906	202 862	167 747
Taux de chômage (en %)	**9,0**	7,6	13,3	11,1
- Des hommes	**8,4**	6,3	12,8	10,0
- Des femmes	**9,7**	9,0	13,9	12,3
Part de femmes parmi les chômeurs	**50,7**	55,4	50,3	52,8

Source : Insee, RP 2013

10 - Niveau de vie en 2013

	EPCI	Normandie
Revenus disponibles annuels par unité de consommation (en euros)		
Médiane	**18 863**	19 707
1er décile	**11 243**	11 024
9e décile	**30 356**	33 749
Taux de pauvreté (en %)	**12,9**	13,5

Champ: ménages fiscaux - hors communautés et sans abris
Sources : Insee-DGFiP-Cnaf-Cnav-Ccmsa, Fichier localisé social et fiscal

11 - Logements par catégorie, type et statut d'occupation en 2013

	EPCI		Normandie
	Nombre	%	%
Catégorie de logement			
Résidences principales	**39 873**	78,8	82,9
Résid. second. et logts occasionnels	**5 313**	10,5	9,8
Logements vacants	**5 393**	10,7	7,3
Ensemble	**50 579**	100,0	100,0
Type de logement			
Maisons	**43 442**	85,9	66,7
Appartements	**6 705**	13,3	32,3
Statut d'occupation des résidences principales			
Propriétaire	**26 254**	65,9	58,1
Locataire	**13 055**	32,7	40,3
dont d'un logement HLM	***3 705***	*9,3*	*18,3*
Logé gratuitement	**560**	1,4	1,6
Ensemble	**39 869**	100,0	100,0

Source : Insee, RP 2013

12 - Accès aux équipements en 2013

	EPCI	Normandie
Temps d'accès moyen selon la gamme d'équipements (en mn)		
Gamme de proximité	**5**	5
Gamme intermédiaire	**10**	10
Gamme supérieure	**7**	18

Source : Insee, BPE 2013, distancier Métric

13 - Densité médicale en 2013

	EPCI	Normandie
Nombre de professionnels de santé libéraux pour 100 000 habitants		
Médecins généralistes	**60**	76
Chirurgiens-dentistes	**38**	36
Ophtalmologistes	**5**	6
Infirmiers	**58**	80
Masseurs-kinésithérapeutes	**43**	54
Pharmacies	**24**	30

Sources : Drees, SNIIR-AM 2013; CNAM-TS; Insee, recensement de la population 2011

ÉCONOMIE

14 - Établissements actifs et emplois par secteur d'activité au 31 décembre 2014

Secteur d'activité	Établissements			Emploi salarié			Évolution de l'emploi salarié entre 2009 et 2014	
	EPCI		Normandie	EPCI		Normandie	EPCI	Normandie
	Nombre	%	%	**Nombre**	%	%	**%**	%
Ensemble	**8 644**	100,0	100,0	**24 970**	100,0	100,0	**– 2,4**	– 2,9
Agriculture, sylviculture et pêche	**1 923**	22,2	9,8	**611**	2,4	1,4	**+ 40,5**	+ 19,4
Industrie	**488**	5,6	5,3	**6 401**	25,6	18,9	**– 0,1**	– 6,4
Construction	**787**	9,1	9,8	**2 496**	10,0	6,9	**– 2,7**	– 13,2
Commerce, transports, serv.divers	**4 388**	50,8	60,9	**8 151**	32,6	38,2	**– 10,5**	– 2,8
Adm., enseignement, santé, act soc.	**1 058**	12,2	14,1	**7 311**	29,3	34,6	**– 0,1**	+ 0,5

Source : Insee, Clap

15 - Répartition de l'emploi salarié par secteur d'activité au 31 décembre 2014

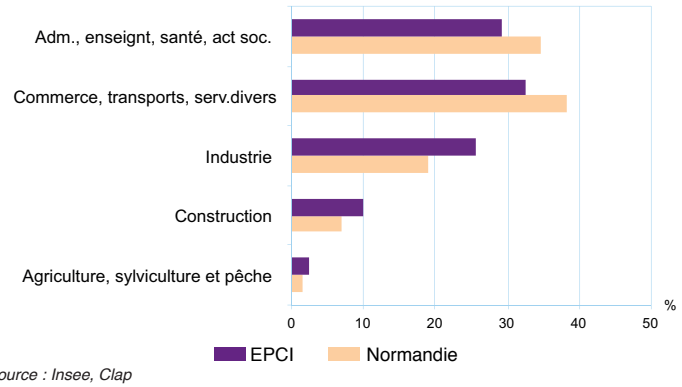

Source : Insee, Clap

16 - Déplacement domicile - travail en 2013

	Actifs résidant dans la zone et travaillant en dehors		Actifs travaillant dans la zone et résidant en dehors	
	Nombre	Part parmi les actifs au lieu de résidence	Nombre	Part parmi les actifs au lieu de travail
EPCI	**6 718**	**18,9**	**6 528**	**18,5**
Normandie	89 874	7,1	83 471	6,6

Source : Insee, RP 2013

17 - Capacité d'accueil des hôtels, campings et autres hébergements collectifs au 1er janvier 2016

	Hôtels	Campings	Autres hébergements collectifs*
	Chambres	Emplacements	Places lits **
EPCI	**1 177**	**1 467**	**112**
Normandie	25 691	41 024	21 955

* Résidences de tourisme et hébergements assimilés, villages vacances, maisons familiales, auberges de jeunesse, centres sportifs
**chambres, appartements, dortoirs...
Sources : Insee, DGE, CRT et CDT de Normandie

18 - Les cinq premiers employeurs de l'EPCI au 31 décembre 2014

Raison sociale	Commune	Effectif salarié	Poids dans l'emploi salarié de l'EPCI
ACOME SOC COOP PARTICIPA SA COOP A CV	Romagny Fontenay	1 000	4,0
JEAN CHEREAU SAS	Ducey-Les-Chéris	410	1,6
CTRE HOSPITALIER DE L'ESTRAN	Pontorson	410	1,6
JEAN CHEREAU SAS	Le Val-Saint-Père	330	1,3
SOC DES ATELIERS LOUIS VUITTON	Juilley	320	1,3

Source : Insee, Clap

Un territoire dynamique qui profite de la présence des administrations

Située au centre du département de la Manche, au sud de Carentan, la communauté d'agglomération Saint-Lô Agglo regroupe 64 communes et 75 500 habitants. Sa population progresse de 0,6 % par an entre 2008 et 2013 grâce à l'excédent des naissances sur les décès qui se conjugue avec des arrivées plus nombreuses que les départs. La population de Saint-Lô (19 300 habitants en 2013), commune chef-lieu de département, augmente de 0,2 % par an ainsi que celles des deux autres villes principales, Torigny-les-Villes (4 300 habitants, + 0,7 % par an) et de Condé-sur-Vire (4 100, + 1,0 % par an) tandis que celle d'Agneaux recule (4 100 habitants, – 0,4%).

Territoire accueillant la préfecture du département, le secteur des services non marchands (administration, enseignement, santé et action sociale) concentre 45 % des emplois salariés. Les quatre principaux employeurs du territoire sont tous situés à Saint-Lô, dont l'hôpital Mémorial (1 400 salariés). L'industrie, moins présente, emploie toutefois 13 % des salariés et contribue au dynamisme du territoire (+ 4 % entre 2009 et 2014). Principal établissement industriel, Elle&Vire emploie 540 salariés à Condé-sur-Vire. Du fait de cette concentration de l'emploi dans certains secteurs d'activité, près d'un quart des salariés travaillant dans le territoire résident à l'extérieur. À l'inverse, un actif sur cinq habitant dans l'agglomération quitte le territoire pour aller travailler.

Bien que la part des diplômés de l'enseignement supérieur dans la population soit équivalente à celle de la région, ce n'est pas le cas de celle des cadres, inférieure de deux points au niveau régional. Le revenu médian est cependant quasi identique à celui de la Normandie. Le taux de pauvreté est néanmoins plus faible (11,7 % contre 13,5 %). Le taux de chômage (9,8 %) est inférieur à celui de la Manche (11,0 %) et de la région (13,3 %).

1 - Les communes de l'EPCI

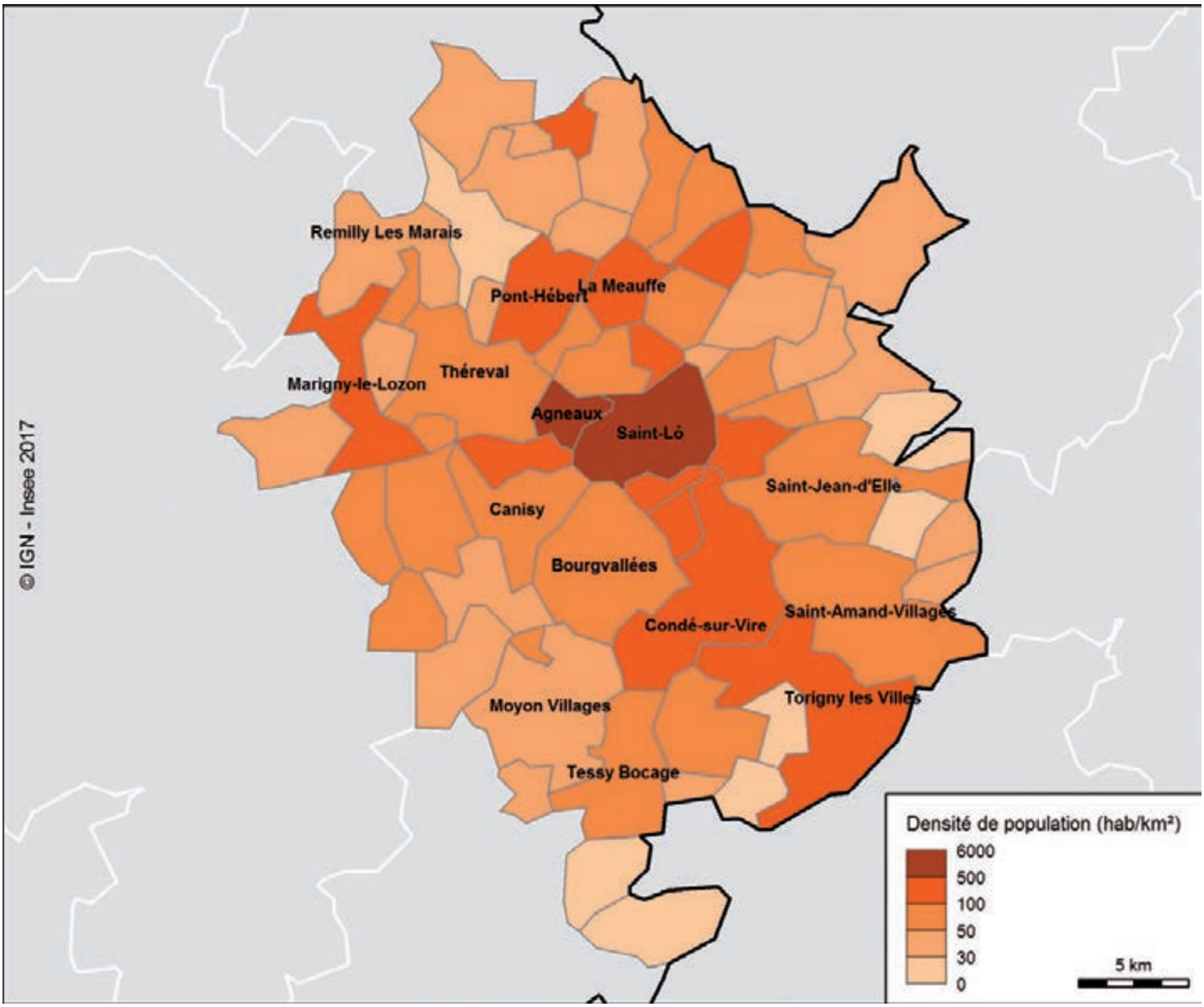

Source : Insee, RP 2013

POPULATION

2 - Population de l'EPCI et de ses plus grandes communes

	Nombre de communes au 1er janvier 2017	Population 2013	Variation annuelle moyenne 2008-2013 (en %)			Superficie (en km²)	Densité de population (hab./km²)
			Globale	*Due au solde naturel*	*Due au solde des entrées - sorties*		
Normandie	2 745	3 328 364	+ 0,2	*+ 0,3*	*– 0,1*	29 906,7	111
EPCI	**64**	**75 494**	**+ 0,6**	***– 0,2***	***+ 0,3***	**807,0**	**94**
Saint-Lô		19 285	+ 0,2	*0,0*	*+ 0,2*	23,2	831
Torigny les Villes		4 307	+ 0,7	*+ 0,1*	*+ 0,6*	39,2	110
Condé-sur-Vire		4 088	+ 1,0	*+ 0,3*	*+ 0,6*	36,4	112
Agneaux		4 072	– 0,4	*– 0,1*	*– 0,3*	6,5	626
Saint-Amand-Villages		2 590	+ 1,4	*+ 0,4*	*+ 0,9*	38,2	68
Bourgvallées		2 576	+ 0,2	*+ 0,5*	*– 0,3*	31,6	82
Marigny-le-Lozon		2 550	+ 1,1	*+ 0,1*	*+ 0,9*	19,2	133
Saint-Jean-d'Elle		2 415	+ 1,4	*+ 0,8*	*+ 0,6*	33,8	71
Tessy Bocage		1 824	– 0,3	*– 0,5*	*+ 0,2*	20,8	88
Canisy		1 799	+ 0,4	*+ 0,3*	*0,0*	18,2	99

Source : Insee, RP 2013

3 - Population par sexe et âge en 2013 (en %)

Tranches d'âge	EPCI		
	Hommes	Femmes	**Ensemble**
Moins de 20 ans	25,6	22,8	**24,2**
20 à 64 ans	57,6	55,2	**56,4**
65 ans ou plus	16,7	22,0	**19,4**
Ensemble	100,0	100,0	**100,0**
	Normandie		
	Hommes	Femmes	Ensemble
Moins de 20 ans	26,2	23,4	24,7
20 à 64 ans	58,0	55,7	56,8
65 ans ou plus	15,8	21,0	18,5
Ensemble	100,0	100,0	100,0

Source : Insee, RP 2013

4 - Répartition de la population par sexe et tranche d'âge quinquennal en 2013 (en %)

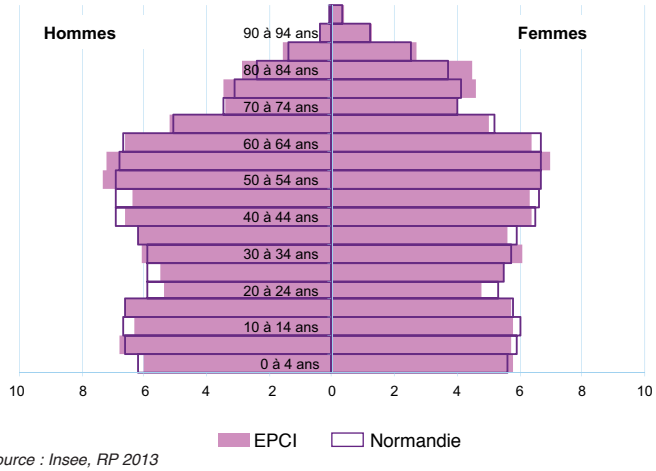

Source : Insee, RP 2013

5 - Ménages et familles selon leur composition en 2013

	EPCI Nombre	EPCI %	Normandie %
Ensemble	**33 748**	100,0	100,0
Ménages d'une personne	11 633	34,5	33,6
Ménages sans famille	559	1,7	2,1
Couples sans enfant	10 492	31,1	28,9
Familles monoparentales	2 303	6,8	8,4
Couples avec enfants	8 763	26,0	27,1
Familles nombreuses (nombre et part parmi les familles)	*1 820*	*8,4*	*9,2*

Note de lecture : parmi les familles normandes, 9,2 % ont 3 enfants ou plus de moins de 25 ans
Source : Insee, RP 2013

6 - Population active de 15 ans à 64 ans par catégorie socioprofessionnelle en 2013

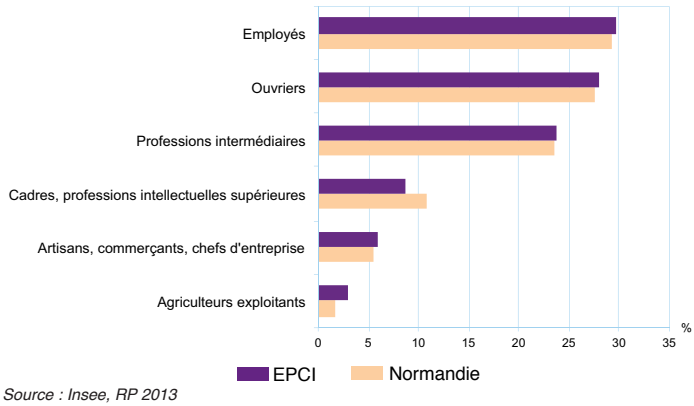

Source : Insee, RP 2013

7 - Diplôme le plus élevé de la population non scolarisée de 15 ans ou plus en 2013

	EPCI	Normandie
	%	%
Aucun diplôme*	**36,3**	36,4
CAP ou BEP	**28,1**	27,4
Baccalauréat **	**15,1**	15,4
Diplôme de l'enseignement supérieur	**20,6**	20,8

*ou au plus BEPC, brevet des collèges, DNB (diplôme national du brevet)
**général, technologique ou professionnel
Source : Insee, RP 2013

8 - Population de 15 à 64 ans par type d'activité en 2013 (en nombre et %)

	Nombre	Actifs	Actifs ayant un emploi	Chômeurs	Inactifs	Élèves, étudiants et stagiaires non rémunérés	Retraités ou préretraités	Autres inactifs	Part d'emplois salariés parmi les actifs au lieu de travail
EPCI	**47 051**	**74,0**	**66,7**	**7,3**	**26,0**	**8,9**	**11,1**	**6,1**	**87,7**
Normandie	2 096 363	72,5	62,9	9,7	27,5	9,7	9,7	8,1	87,9

Source : Insee, RP 2013

CONDITIONS DE VIE

9 - Chômage (au sens du recensement) des 15-64 ans en 2008 et 2013

	EPCI		Normandie	
	2013	2008	2013	2008
Nombre de chômeurs	**3 425**	2 617	202 862	167 747
Taux de chômage (en %)	**9,8**	7,6	13,3	11,1
- Des hommes	**9,6**	6,9	12,8	10,0
- Des femmes	**10,0**	8,4	13,9	12,3
Part de femmes parmi les chômeurs	**49,4**	52,9	50,3	52,8

Source : Insee, RP 2013

10 - Niveau de vie en 2013

	EPCI	Normandie
Revenus disponibles annuels par unité de consommation (en euros)		
Médiane	**19 624**	19 707
1er décile	**11 606**	11 024
9e décile	**31 795**	33 749
Taux de pauvreté (en %)	**11,7**	13,5

Champ: ménages fiscaux - hors communautés et sans abris
Sources : Insee-DGFiP-Cnaf-Cnav-Ccmsa, Fichier localisé social et fiscal

11 - Logements par catégorie, type et statut d'occupation en 2013

	EPCI		Normandie
	Nombre	%	%
Catégorie de logement			
Résidences principales	**33 740**	89,3	82,9
Résid. second. et logts occasionnels	**1 187**	3,1	9,8
Logements vacants	**2 836**	7,5	7,3
Ensemble	**37 763**	100,0	100,0
Type de logement			
Maisons	**29 378**	77,8	66,7
Appartements	**8 150**	21,6	32,3
Statut d'occupation des résidences principales			
Propriétaire	**20 672**	61,3	58,1
Locataire	**12 679**	37,6	40,3
dont d'un logement HLM	***6 044***	*17,9*	*18,3*
Logé gratuitement	**383**	1,1	1,6
Ensemble	**33 734**	100,0	100,0

Source : Insee, RP 2013

12 - Accès aux équipements en 2013

	EPCI	Normandie
Temps d'accès moyen selon la gamme d'équipements (en mn)		
Gamme de proximité	**5**	5
Gamme intermédiaire	**10**	10
Gamme supérieure	**4**	18

Source : Insee, BPE 2013, distancier Métric

13 - Densité médicale en 2013

	EPCI	Normandie
Nombre de professionnels de santé libéraux pour 100 000 habitants		
Médecins généralistes	**75**	76
Chirurgiens-dentistes	**34**	36
Ophtalmologistes	**7**	6
Infirmiers	**78**	80
Masseurs-kinésithérapeutes	**40**	54
Pharmacies	**34**	30

Sources : Drees, SNIIR-AM 2013; CNAM-TS; Insee, recensement de la population 2011

ÉCONOMIE

14 - Établissements actifs et emplois par secteur d'activité au 31 décembre 2014

Secteur d'activité	Établissements			Emploi salarié			Évolution de l'emploi salarié entre 2009 et 2014	
	EPCI		Normandie	EPCI		Normandie	EPCI	Normandie
	Nombre	%	%	**Nombre**	%	%	**%**	%
Ensemble	**6 220**	100,0	100,0	**30 584**	100,0	100,0	**+ 2,1**	– 2,9
Agriculture, sylviculture et pêche	**851**	13,7	9,8	**468**	1,5	1,4	**+ 51,0**	+ 19,4
Industrie	**363**	5,8	5,3	**3 969**	13,0	18,9	**+ 4,0**	– 6,4
Construction	**564**	9,1	9,8	**2 333**	7,6	6,9	**– 15,3**	– 13,2
Commerce, transports, serv.divers	**3 535**	56,8	60,9	**10 063**	32,9	38,2	**– 0,4**	– 2,8
Adm., enseignement, santé, act soc.	**907**	14,6	14,1	**13 751**	45,0	34,6	**+ 4,9**	+ 0,5

Source : Insee, Clap

15 - Répartition de l'emploi salarié par secteur d'activité au 31 décembre 2014

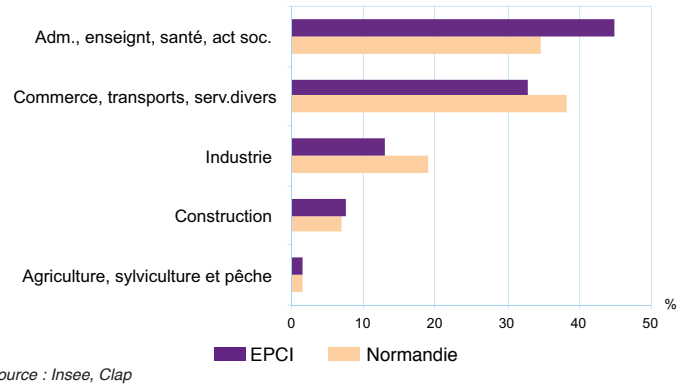

Source : Insee, Clap

16 - Déplacement domicile - travail en 2013

	Actifs résidant dans la zone et travaillant en dehors		Actifs travaillant dans la zone et résidant en dehors	
	Nombre	Part parmi les actifs au lieu de résidence	Nombre	Part parmi les actifs au lieu de travail
EPCI	**6 531**	**20,8**	**7 724**	**23,7**
Normandie	89 874	7,1	83 471	6,6

Source : Insee, RP 2013

17 - Capacité d'accueil des hôtels, campings et autres hébergements collectifs au 1er janvier 2016

	Hôtels	Campings	Autres hébergements collectifs*
	Chambres	Emplacements	Places lits **
EPCI	**398**	**84**	**0**
Normandie	25 691	41 024	21 955

* Résidences de tourisme et hébergements assimilés, villages vacances, maisons familiales, auberges de jeunesse, centres sportifs
**chambres, appartements, dortoirs...
Sources : Insee, DGE, CRT et CDT de Normandie

18 - Les cinq premiers employeurs de l'EPCI au 31 décembre 2014

Raison sociale	Commune	Effectif salarié	Poids dans l'emploi salarié de l'EPCI
HOPITAL MEMORIAL FRANCE ETATS UNIS	Saint-Lô	1 400	4,6
DEPARTEMENT DE LA MANCHE	Saint-Lô	1 360	4,4
FED DEP ASS ADMR DE LA MANCHE	Saint-Lô	1 330	4,3
DEPARTEMENT DE LA MANCHE	Saint-Lô	930	3,0
ELLE & VIRE PRODUITS LAITIERS	Condé-sur-Vire	540	1,8

Source : Insee, Clap

Agriculture, pêche et tourisme ne riment pas avec revenus élevés

Située sur la façade ouest du littoral de la Manche, au nord de Coutances, la communauté de communes Côte Ouest Centre Manche regroupe 31 communes et 22 500 habitants. Quatre sur dix habitent dans l'une des trois principales communes de ce territoire, La Haye, Périers et Lessay. Entre 2008 et 2013, la population de la communauté de communes est en légère progression (0,1 % par an), les arrivées plus nombreuses que les départs venant compenser le solde naturel négatif (plus de décès que de naissances). Créances, située sur le littoral, attire les nouveaux arrivants, ainsi que Périers, directement reliée à Saint-Lô, attractive pour les actifs recherchant la proximité du littoral.

La population du territoire est plutôt âgée, car un quart des habitants a 65 ans ou plus. Sept habitants sur dix sont propriétaires de leur logement et neuf logements sur dix sont des maisons. Les temps d'accès moyens aux équipements et aux services se situent dans la moyenne du département.

Territoire agricole et industriel, la communauté de communes Côte Ouest Centre Manche offre 5 200 emplois salariés, dont 25 % dans l'industrie et 12 % dans l'agriculture et la pêche. Entre 2009 et 2014, les effectifs salariés se maintiennent, grâce à la bonne tenue de l'industrie et des services non marchands. L'agriculture et la pêche restent dynamiques dans cette zone de conchyliculture et de maraîchage. Le tourisme vert est également une composante de l'économie locale dans ce territoire qui propose 1 300 places de camping. Les résidences secondaires représentent 26 % du parc de logements.

Quatre actifs sur dix résidant dans la communauté de communes la quittent pour se rendre à leur travail. Si ce territoire est moins touché par le chômage, avec un taux inférieur de trois points à celui de la région, les revenus y sont faibles. Le revenu médian (définition) est un des plus bas des EPCI normands (71e sur 73).

1 - Les communes de l'EPCI

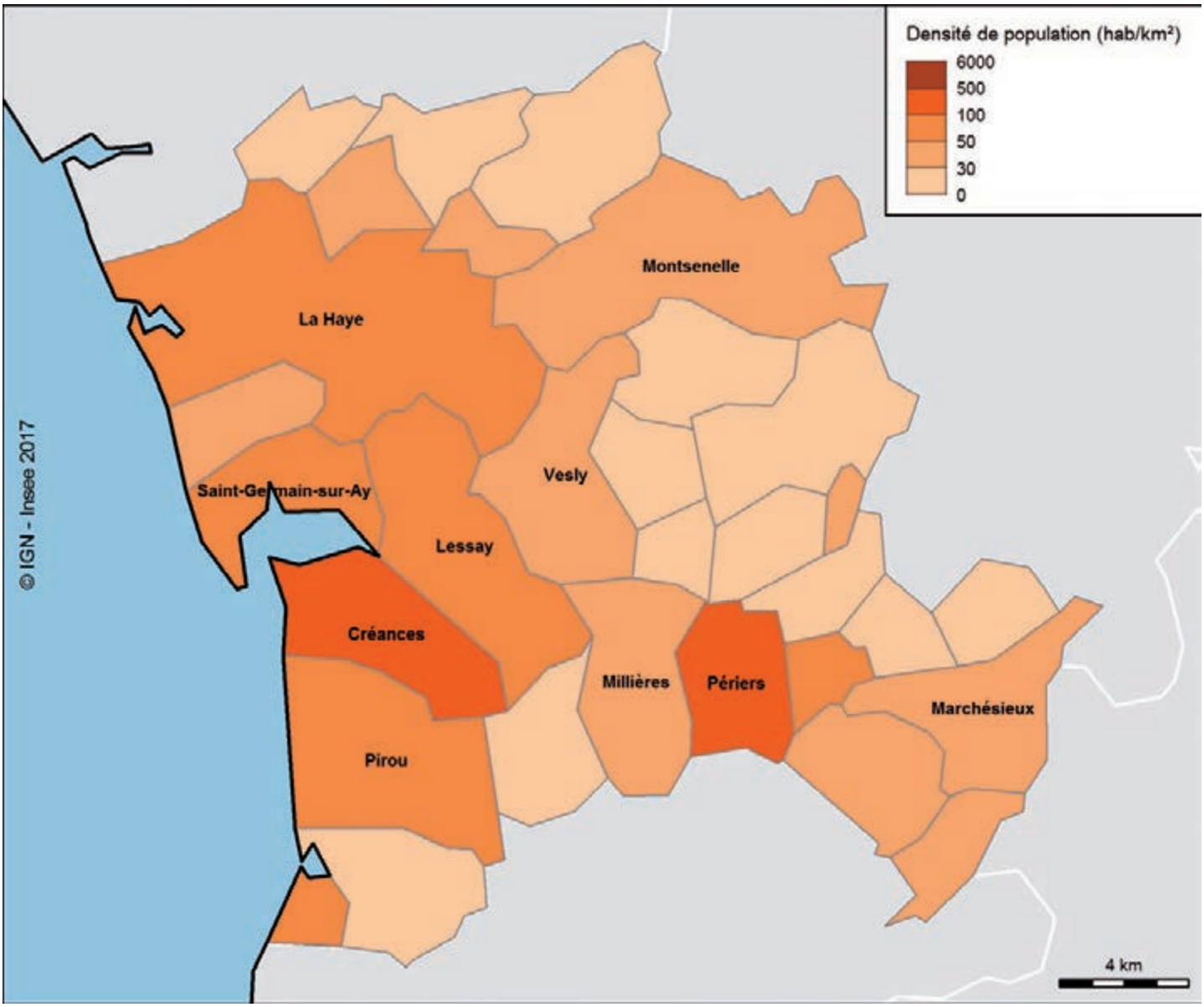

Source : Insee, RP 2013

POPULATION

2 - Population de l'EPCI et de ses plus grandes communes

	Nombre de communes au 1er janvier 2017	Population 2013	Variation annuelle moyenne 2008-2013 (en %)			Superficie (en km²)	Densité de population (hab./km²)
			Globale	*Due au solde naturel*	*Due au solde des entrées - sorties*		
Normandie	2 745	3 328 364	+ 0,2	*+ 0,3*	*– 0,1*	29 906,7	111
EPCI	**31**	**22 510**	**+ 0,1**	***– 0,2***	***+ 0,2***	**487,5**	**46**
La Haye		4 077	– 0,5	*– 0,2*	*– 0,4*	63,9	64
Périers		2 356	– 0,5	*– 0,9*	*+ 0,4*	14,6	161
Lessay		2 243	– 0,5	*0,0*	*– 0,5*	28,9	78
Créances		2 207	+ 0,6	*– 0,1*	*+ 0,7*	20,3	109
Pirou		1 522	– 1,1	*– 0,5*	*– 0,6*	29,1	52

Source : Insee, RP 2013

3 - Population par sexe et âge en 2013 (en %)

Tranches d'âge	EPCI		
	Hommes	Femmes	**Ensemble**
Moins de 20 ans	22,6	21,3	**22,0**
20 à 64 ans	55,0	50,6	**52,7**
65 ans ou plus	22,4	28,2	**25,3**
Ensemble	100,0	100,0	**100,0**
	Normandie		
	Hommes	Femmes	Ensemble
Moins de 20 ans	26,2	23,4	24,7
20 à 64 ans	58,0	55,7	56,8
65 ans ou plus	15,8	21,0	18,5
Ensemble	100,0	100,0	100,0

Source : Insee, RP 2013

4 - Répartition de la population par sexe et tranche d'âge quinquennal en 2013 (en %)

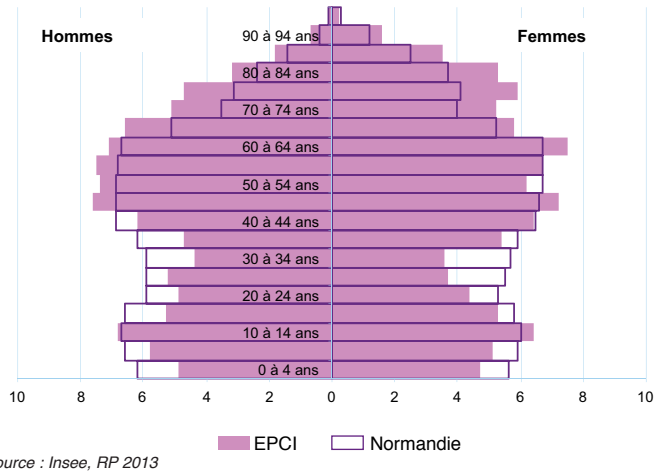

Source : Insee, RP 2013

5 - Ménages et familles selon leur composition en 2013

	EPCI Nombre	EPCI %	Normandie %
Ensemble	**10 074**	100,0	100,0
Ménages d'une personne	3 336	33,1	33,6
Ménages sans famille	142	1,4	2,1
Couples sans enfant	3 524	35,0	28,9
Familles monoparentales	637	6,3	8,4
Couples avec enfants	2 435	24,2	27,1
Familles nombreuses (nombre et part parmi les familles)	*567*	*8,6*	*9,2*

Note de lecture : parmi les familles normandes, 9,2 % ont 3 enfants ou plus de moins de 25 ans
Source : Insee, RP 2013

6 - Population active de 15 ans à 64 ans par catégorie socioprofessionnelle en 2013

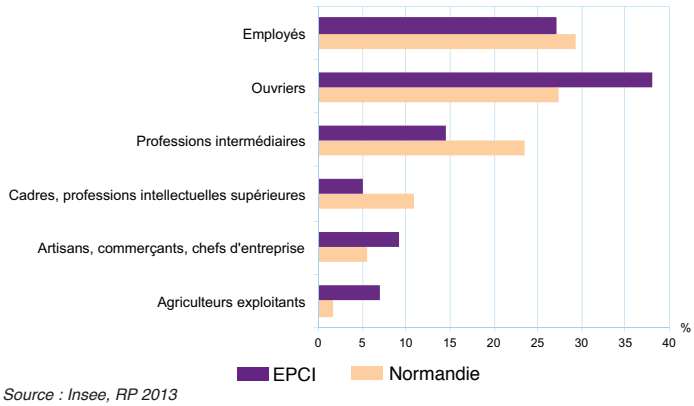

Source : Insee, RP 2013

7 - Diplôme le plus élevé de la population non scolarisée de 15 ans ou plus en 2013

	EPCI	Normandie
	%	%
Aucun diplôme*	**44,8**	36,4
CAP ou BEP	**30,6**	27,4
Baccalauréat **	**12,8**	15,4
Diplôme de l'enseignement supérieur	**11,9**	20,8

*ou au plus BEPC, brevet des collèges, DNB (diplôme national du brevet)
**général, technologique ou professionnel
Source : Insee, RP 2013

8 - Population de 15 à 64 ans par type d'activité en 2013 (en nombre et %)

	Nombre	Actifs	Actifs ayant un emploi	Chômeurs	Inactifs	Élèves, étudiants et stagiaires non rémunérés	Retraités ou préretraités	Autres inactifs	Part d'emplois salariés parmi les actifs au lieu de travail
EPCI	**13 034**	**72,5**	**65,1**	**7,5**	**27,4**	**6,9**	**12,4**	**8,0**	**78,2**
Normandie	2 096 363	72,5	62,9	9,7	27,5	9,7	9,7	8,1	87,9

Source : Insee, RP 2013

CC Côte Ouest Centre Manche

CONDITIONS DE VIE

9 - Chômage (au sens du recensement) des 15-64 ans en 2008 et 2013

	EPCI		Normandie	
	2013	2008	2013	2008
Nombre de chômeurs	**978**	831	202 862	167 747
Taux de chômage (en %)	**10,3**	8,9	13,3	11,1
- Des hommes	**9,4**	7,4	12,8	10,0
- Des femmes	**11,4**	10,7	13,9	12,3
Part de femmes parmi les chômeurs	**51,6**	54,6	50,3	52,8

Source : Insee, RP 2013

10 - Niveau de vie en 2013

	EPCI	Normandie
Revenus disponibles annuels par unité de consommation (en euros)		
Médiane	**17 989**	19 707
1er décile	**10 613**	11 024
9e décile	**29 335**	33 749
Taux de pauvreté (en %)	**15,6**	13,5

Champ: ménages fiscaux - hors communautés et sans abris
Sources : Insee-DGFiP-Cnaf-Cnav-Ccmsa, Fichier localisé social et fiscal

11 - Logements par catégorie, type et statut d'occupation en 2013

	EPCI		Normandie
	Nombre	%	%
Catégorie de logement			
Résidences principales	**10 073**	65,8	82,9
Résid. second. et logts occasionnels	**3 928**	25,7	9,8
Logements vacants	**1 301**	8,5	7,3
Ensemble	**15 302**	100,0	100,0
Type de logement			
Maisons	**13 979**	91,4	66,7
Appartements	**776**	5,1	32,3
Statut d'occupation des résidences principales			
Propriétaire	**7 121**	70,7	58,1
Locataire	**2 770**	27,5	40,3
dont d'un logement HLM	***883***	*8,8*	*18,3*
Logé gratuitement	**183**	1,8	1,6
Ensemble	**10 074**	100,0	100,0

Source : Insee, RP 2013

12 - Accès aux équipements en 2013

	EPCI	Normandie
Temps d'accès moyen selon la gamme d'équipements (en mn)		
Gamme de proximité	**5**	5
Gamme intermédiaire	**10**	10
Gamme supérieure	**19**	18

Source : Insee, BPE 2013, distancier Métric

13 - Densité médicale en 2013

	EPCI	Normandie
Nombre de professionnels de santé libéraux pour 100 000 habitants		
Médecins généralistes	**56**	76
Chirurgiens-dentistes	**34**	36
Ophtalmologistes	**0**	6
Infirmiers	**70**	80
Masseurs-kinésithérapeutes	**22**	54
Pharmacies	**22**	30

Sources : Drees, SNIIR-AM 2013; CNAM-TS; Insee, recensement de la population 2011

ÉCONOMIE

14 - Établissements actifs et emplois par secteur d'activité au 31 décembre 2014

Secteur d'activité	Établissements			Emploi salarié			Évolution de l'emploi salarié entre 2009 et 2014	
	EPCI		Normandie	EPCI		Normandie	EPCI	Normandie
	Nombre	%	%	**Nombre**	%	%	**%**	%
Ensemble	**1 998**	100,0	100,0	**5 213**	100,0	100,0	**+ 1,0**	– 2,9
Agriculture, sylviculture et pêche	**468**	23,4	9,8	**608**	11,7	1,4	**+ 37,2**	+ 19,4
Industrie	**118**	5,9	5,3	**1 288**	24,7	18,9	**+ 2,4**	– 6,4
Construction	**220**	11,0	9,8	**648**	12,4	6,9	**– 19,9**	– 13,2
Commerce, transports, serv.divers	**970**	48,5	60,9	**1 536**	29,5	38,2	**– 2,6**	– 2,8
Adm., enseignement, santé, act soc.	**222**	11,1	14,1	**1 133**	21,7	34,6	**+ 3,4**	+ 0,5

Source : Insee, Clap

15 - Répartition de l'emploi salarié par secteur d'activité au 31 décembre 2014

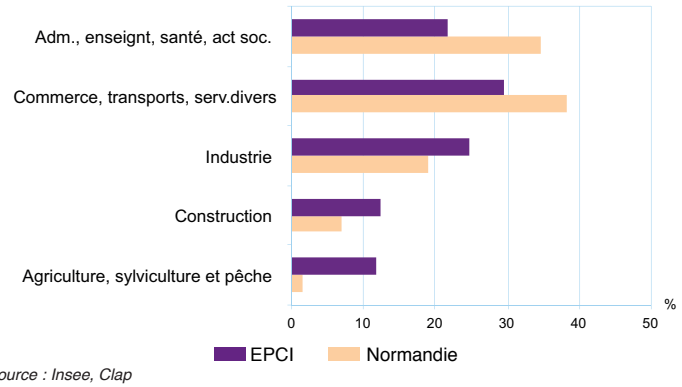

Source : Insee, Clap

16 - Déplacement domicile - travail en 2013

	Actifs résidant dans la zone et travaillant en dehors		Actifs travaillant dans la zone et résidant en dehors	
	Nombre	Part parmi les actifs au lieu de résidence	Nombre	Part parmi les actifs au lieu de travail
EPCI	**3 292**	**37,7**	**2 254**	**29,3**
Normandie	89 874	7,1	83 471	6,6

Source : Insee, RP 2013

17 - Capacité d'accueil des hôtels, campings et autres hébergements collectifs au 1er janvier 2016

	Hôtels	Campings	Autres hébergements collectifs*
	Chambres	Emplacements	Places lits **
EPCI	**60**	**1 313**	**0**
Normandie	25 691	41 024	21 955

* Résidences de tourisme et hébergements assimilés, villages vacances, maisons familiales, auberges de jeunesse, centres sportifs
**chambres, appartements, dortoirs...
Sources : Insee, DGE, CRT et CDT de Normandie

18 - Les cinq premiers employeurs de l'EPCI au 31 décembre 2014

Raison sociale	Commune	Effectif salarié	Poids dans l'emploi salarié de l'EPCI
FLORETTE FRANCE GMS	Lessay	430	8,2
RESIDENCE ANAIS DE GROUCY	Périers	180	3,4
CPC COTENTIN	La Haye	130	2,5
AGRIAL	Créances	130	2,3
EUROVIA BASSE NORMANDIE	Périers	110	2,1

Source : Insee, Clap

CC Coutances Mer et Bocage

Une offre en hébergements touristiques importante

Située au nord de la Baie du Mont-Saint-Michel, sur la façade ouest du littoral, la communauté de communes Coutances Mer et Bocage regroupe 64 communes et 48 100 habitants. Trois habitants sur dix habitent dans l'une des trois principales communes de ce territoire, Coutances, Agon-Coutainville et Gouville-sur-Mer. La population de ce territoire progresse de 0,2 % par an entre 2008 et 2013. De nouveaux habitants, attirés par le littoral et la proximité du bassin d'emplois de Saint-Lô, viennent s'installer, notamment à Agon-Coutainville ou Saint-Sauveur-Lendelin.

La population est plutôt âgée, les personnes de 65 ans ou plus représentent 24 % de la population (18,5 % en Normandie). Près de sept habitants sur dix sont propriétaires de leur logement et le parc de logements est constitué très majoritairement de maisons (84 %). Le niveau de formation est proche de celui observé dans l'ensemble de la Normandie. Les agriculteurs ainsi que les artisans, commerçants ou chefs d'entreprise sont un peu plus nombreux, à l'inverse des cadres ou professions intermédiaires. Le niveau de vie des habitants est moins élevé qu'en Normandie, le revenu médian *(définition)* est en effet inférieur de plus de 900 euros par an à celui de la région. Cependant le taux de chômage étant plus faible (11,0 % contre 13,5 %), le taux de pauvreté reste dans la moyenne régionale.

La CC Coutances Mer et Bocage offre 11 400 emplois salariés. Le secteur non marchand concentre le plus d'emplois (37 %). Les emplois salariés dans l'agriculture ou la pêche sont nettement plus nombreux qu'au niveau régional. Le tourisme est important dans l'économie locale avec une des plus importantes offres en hébergement de la région, avec 2 400 places de camping, 220 chambres d'hôtels et 1 200 places en autres types d'hébergements collectifs. Le parc de résidences secondaires est aussi conséquent (un quart du parc de logements). Le territoire tire profit de sa proximité avec le bassin d'emplois de Saint-Lô. Un tiers des actifs résidant dans la communauté de communes la quitte pour se rendre à leur travail.

Le centre hospitalier de Coutances, l'un des principaux employeurs de ce territoire, permet à la population de la CC Coutances Mer et Bocage de bénéficier d'un accès rapide aux soins médicaux et paramédicaux. Les temps d'accès moyens aux équipements et aux services sont plus favorables qu'en moyenne dans la Manche notamment ceux de la gamme supérieure, accessibles en moins de 5 minutes.

1 - Les communes de l'EPCI

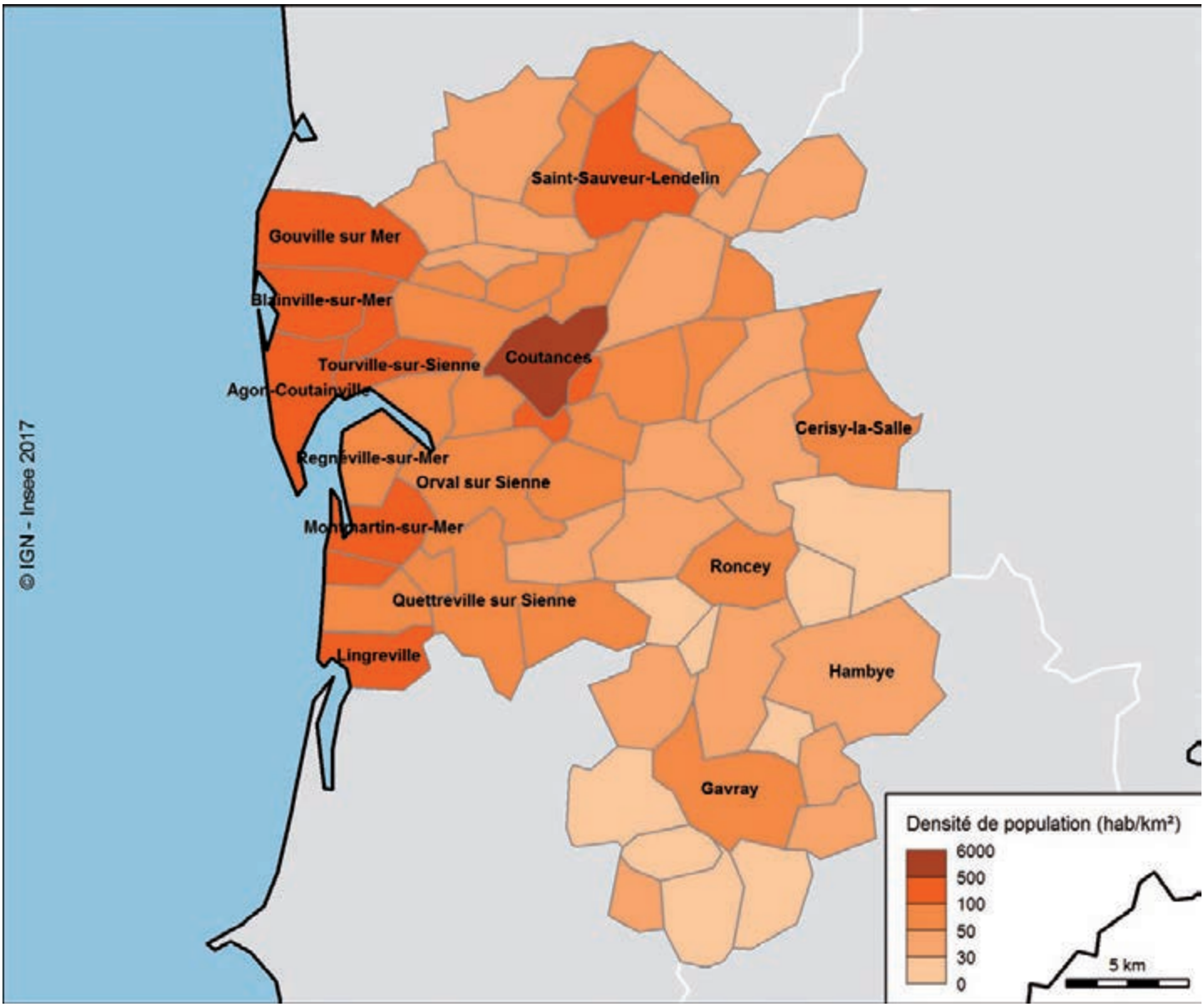

Source : Insee, RP 2013

POPULATION

2 - Population de l'EPCI et de ses plus grandes communes

	Nombre de communes au 1er janvier 2017	Population 2013	Variation annuelle moyenne 2008-2013 (en %)			Superficie (en km²)	Densité de population (hab./km²)
			Globale	*Due au solde naturel*	*Due au solde des entrées - sorties*		
Normandie	2 745	3 328 364	+ 0,2	*+ 0,3*	*– 0,1*	29 906,7	111
EPCI	**64**	**48 091**	**+ 0,2**	***– 0,1***	***+ 0,3***	**639,6**	**75**
Coutances		8 951	– 1,0	*– 0,2*	*– 0,9*	12,5	716
Agon-Coutainville		2 799	– 0,1	*– 1,4*	*+ 1,2*	12,4	226
Gouville sur Mer		2 226	– 0,3	*– 0,3*	*0,0*	18,5	120
Quettreville sur Sienne		1 802	+ 0,6	*+ 0,6*	*0,0*	19,5	92
Saint-Sauveur-Lendelin		1 727	+ 0,9	*– 0,3*	*+ 1,2*	16,4	105

Source : Insee, RP 2013

3 - Population par sexe et âge en 2013 (en %)

Tranches d'âge	EPCI		
	Hommes	Femmes	**Ensemble**
Moins de 20 ans	24,3	21,9	**23,1**
20 à 64 ans	55,1	51,5	**53,3**
65 ans ou plus	20,7	26,6	**23,7**
Ensemble	100,0	100,0	**100,0**
	Normandie		
	Hommes	Femmes	Ensemble
Moins de 20 ans	26,2	23,4	24,7
20 à 64 ans	58,0	55,7	56,8
65 ans ou plus	15,8	21,0	18,5
Ensemble	100,0	100,0	100,0

Source : Insee, RP 2013

4 - Répartition de la population par sexe et tranche d'âge quinquennal en 2013 (en %)

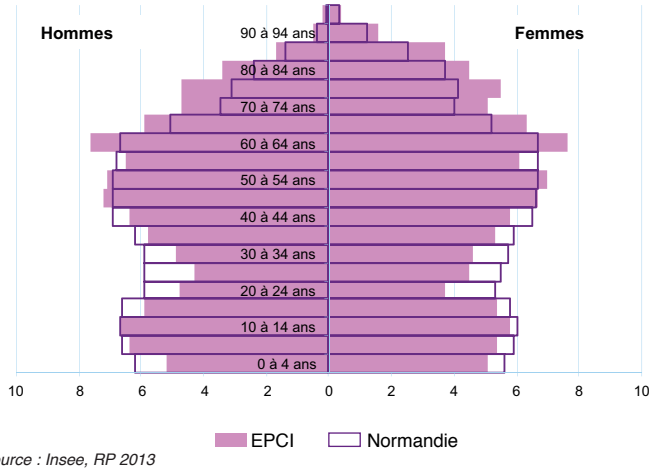

Source : Insee, RP 2013

5 - Ménages et familles selon leur composition en 2013

	EPCI Nombre	EPCI %	Normandie %
Ensemble	**21 473**	100,0	100,0
Ménages d'une personne	7 395	34,4	33,6
Ménages sans famille	311	1,4	2,1
Couples sans enfant	6 913	32,2	28,9
Familles monoparentales	1 502	7,0	8,4
Couples avec enfants	5 346	24,9	27,1
Familles nombreuses (nombre et part parmi les familles)	*1 154*	*8,4*	*9,2*

Note de lecture : parmi les familles normandes, 9,2 % ont 3 enfants ou plus de moins de 25 ans
Source : Insee, RP 2013

6 - Population active de 15 ans à 64 ans par catégorie socioprofessionnelle en 2013

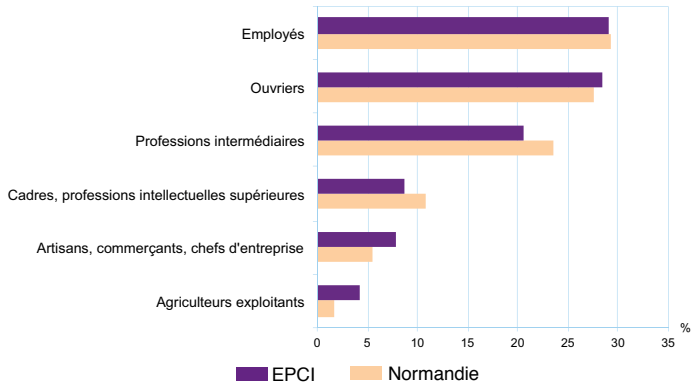

Source : Insee, RP 2013

7 - Diplôme le plus élevé de la population non scolarisée de 15 ans ou plus en 2013

	EPCI	Normandie
	%	%
Aucun diplôme*	**37,5**	36,4
CAP ou BEP	**27,9**	27,4
Baccalauréat **	**15,4**	15,4
Diplôme de l'enseignement supérieur	**19,2**	20,8

*ou au plus BEPC, brevet des collèges, DNB (diplôme national du brevet)
**général, technologique ou professionnel
Source : Insee, RP 2013

8 - Population de 15 à 64 ans par type d'activité en 2013 (en nombre et %)

	Nombre	Actifs	Actifs ayant un emploi	Chômeurs	Inactifs	Élèves, étudiants et stagiaires non rémunérés	Retraités ou préretraités	Autres inactifs	Part d'emplois salariés parmi les actifs au lieu de travail
EPCI	**28 366**	**72,1**	**64,2**	**7,9**	**27,9**	**7,9**	**12,1**	**7,8**	**79,8**
Normandie	2 096 363	72,5	62,9	9,7	27,5	9,7	9,7	8,1	87,9

Source : Insee, RP 2013

CC Coutances Mer et Bocage

CONDITIONS DE VIE

9 - Chômage (au sens du recensement) des 15-64 ans en 2008 et 2013

	EPCI		Normandie	
	2013	2008	2013	2008
Nombre de chômeurs	**2 251**	1 808	202 862	167 747
Taux de chômage (en %)	**11,0**	8,9	13,3	11,1
- Des hommes	**10,6**	7,7	12,8	10,0
- Des femmes	**11,4**	10,2	13,9	12,3
Part de femmes parmi les chômeurs	**49,4**	53,9	50,3	52,8

Source : Insee, RP 2013

10 - Niveau de vie en 2013

	EPCI	Normandie
Revenus disponibles annuels par unité de consommation (en euros)		
Médiane	**18 864**	19 707
1er décile	**11 122**	11 024
9e décile	**32 444**	33 749
Taux de pauvreté (en %)	**13,3**	13,5

Champ: ménages fiscaux - hors communautés et sans abris
Sources : Insee-DGFiP-Cnaf-Cnav-Ccmsa, Fichier localisé social et fiscal

11 - Logements par catégorie, type et statut d'occupation en 2013

	EPCI		Normandie
	Nombre	%	%
Catégorie de logement			
Résidences principales	**21 444**	68,5	82,9
Résid. second. et logts occasionnels	**7 561**	24,2	9,8
Logements vacants	**2 283**	7,3	7,3
Ensemble	**31 288**	100,0	100,0
Type de logement			
Maisons	**26 311**	84,1	66,7
Appartements	**3 454**	11,0	32,3
Statut d'occupation des résidences principales			
Propriétaire	**14 408**	67,2	58,1
Locataire	**6 692**	31,2	40,3
dont d'un logement HLM	***2 320***	*10,8*	*18,3*
Logé gratuitement	**350**	1,6	1,6
Ensemble	**21 450**	100,0	100,0

Source : Insee, RP 2013

12 - Accès aux équipements en 2013

	EPCI	Normandie
Temps d'accès moyen selon la gamme d'équipements (en mn)		
Gamme de proximité	**5**	5
Gamme intermédiaire	**9**	10
Gamme supérieure	**5**	18

Source : Insee, BPE 2013, distancier Métric

13 - Densité médicale en 2013

	EPCI	Normandie
Nombre de professionnels de santé libéraux pour 100 000 habitants		
Médecins généralistes	**67**	76
Chirurgiens-dentistes	**38**	36
Ophtalmologistes	**1**	6
Infirmiers	**93**	80
Masseurs-kinésithérapeutes	**50**	54
Pharmacies	**31**	30

Sources : Drees, SNIIR-AM 2013; CNAM-TS; Insee, recensement de la population 2011

ÉCONOMIE

14 - Établissements actifs et emplois par secteur d'activité au 31 décembre 2014

Secteur d'activité	Établissements			Emploi salarié			Évolution de l'emploi salarié entre 2009 et 2014	
	EPCI		Normandie	EPCI		Normandie	EPCI	Normandie
	Nombre	%	%	**Nombre**	%	%	**%**	%
Ensemble	**4 685**	100,0	100,0	**11 404**	100,0	100,0	**– 3,5**	– 2,9
Agriculture, sylviculture et pêche	**874**	18,7	9,8	**527**	4,6	1,4	**+ 21,1**	+ 19,4
Industrie	**273**	5,8	5,3	**1 820**	16,0	18,9	**– 12,8**	– 6,4
Construction	**413**	8,8	9,8	**898**	7,9	6,9	**– 12,8**	– 13,2
Commerce, transports, serv.divers	**2 492**	53,2	60,9	**3 953**	34,7	38,2	**– 5,8**	– 2,8
Adm., enseignement, santé, act soc.	**633**	13,5	14,1	**4 206**	36,9	34,6	**+ 1,8**	+ 0,5

Source : Insee, Clap

15 - Répartition de l'emploi salarié par secteur d'activité au 31 décembre 2014

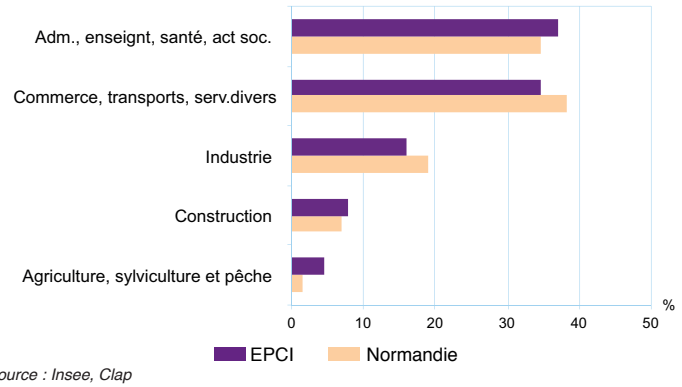

Source : Insee, Clap

16 - Déplacement domicile - travail en 2013

	Actifs résidant dans la zone et travaillant en dehors		Actifs travaillant dans la zone et résidant en dehors	
	Nombre	Part parmi les actifs au lieu de résidence	Nombre	Part parmi les actifs au lieu de travail
EPCI	**6 020**	**33**	**4 479**	**26,8**
Normandie	89 874	7,1	83 471	6,6

Source : Insee, RP 2013

17 - Capacité d'accueil des hôtels, campings et autres hébergements collectifs au 1er janvier 2016

	Hôtels	Campings	Autres hébergements collectifs*
	Chambres	Emplacements	Places lits **
EPCI	**224**	**2 421**	**1 186**
Normandie	25 691	41 024	21 955

* Résidences de tourisme et hébergements assimilés, villages vacances, maisons familiales, auberges de jeunesse, centres sportifs
**chambres, appartements, dortoirs...
Sources : Insee, DGE, CRT et CDT de Normandie

18 - Les cinq premiers employeurs de l'EPCI au 31 décembre 2014

Raison sociale	Commune	Effectif salarié	Poids dans l'emploi salarié de l'EPCI
SOCOPA VIANDES	Coutances	500	4,4
CENTRE HOSPITALIER DE COUTANCES	Coutances	420	3,7
SOFICO	Coutances	270	2,3
COMMUNAUTE DU BOCAGE COUTANCAIS	Coutances	230	2,0
ELVIA PRINTED CIRCUIT BOARDS	Coutances	200	1,8

Source : Insee, Clap

CC de Granville, Terre et Mer

Un territoire attractif pour les touristes et les nouveaux habitants

Située au cœur de la baie du Mont-Saint-Michel, la communauté de communes Granville, Terre et Mer regroupe 32 communes et 44 300 habitants. Sa population progresse de 0,6 % par an entre 2008 et 2013, portée par l'arrivée de nouveaux habitants, souvent des retraités attirés par le littoral. Conséquence de ces arrivées de seniors, les plus de 65 ans représentent une part importante de la population (27,3 % contre 18,5 % en Normandie). Les couples sans enfant sont ainsi plus présents (55 % des ménages contre 45 % au plan régional) de même que les ménages d'une personne (37 % contre 34 % au plan régional).

La communauté de communes Granville, Terre et Mer offre 12 000 emplois salariés. Entre 2009 et 2014, les effectifs évoluent favorablement (+ 2 %), portés par le développement des services non marchands (administration, enseignement, santé et action sociale). Ce secteur concentre ainsi 41 % des emplois salariés en 2014. Les actifs résidant sur ce territoire y travaillent aussi le plus souvent. Un quart d'entre eux, soit près de 4 000 personnes, en sortent pour rejoindre leur emploi. Un nombre presque équivalent fait le trajet inverse pour venir travailler dans la communauté de communes.

Le tourisme balnéaire fait également partie intégrante du développement de ce territoire, doté de 3 000 places de camping et de près de 500 chambres d'hôtels. Les résidences secondaires sont aussi très présentes sur ce territoire littoral, représentant 28 % du parc de logements, soit une des plus fortes proportions parmi les EPCI normands (4e rang).

Le taux de pauvreté est plus faible et la population moins exposée au chômage qu'au plan régional. Les habitants sont plus souvent des artisans, commerçants ou chefs d'entreprise (9 % des actifs) qu'en moyenne en Normandie (6 %). Ils sont le plus souvent propriétaires de leur logement, une maison individuelle dans trois cas sur quatre. Principal employeur de la communauté de communes, le centre hospitalier d'Avranches-Granville emploie 1 500 personnes à Granville et permet à la population de bénéficier d'un accès rapide aux soins médicaux et paramédicaux. Les équipements et services, y compris ceux de la gamme supérieure, sont accessibles en moins de huit minutes, ce qui contribue à l'attractivité de ce territoire.

1 - Les communes de l'EPCI

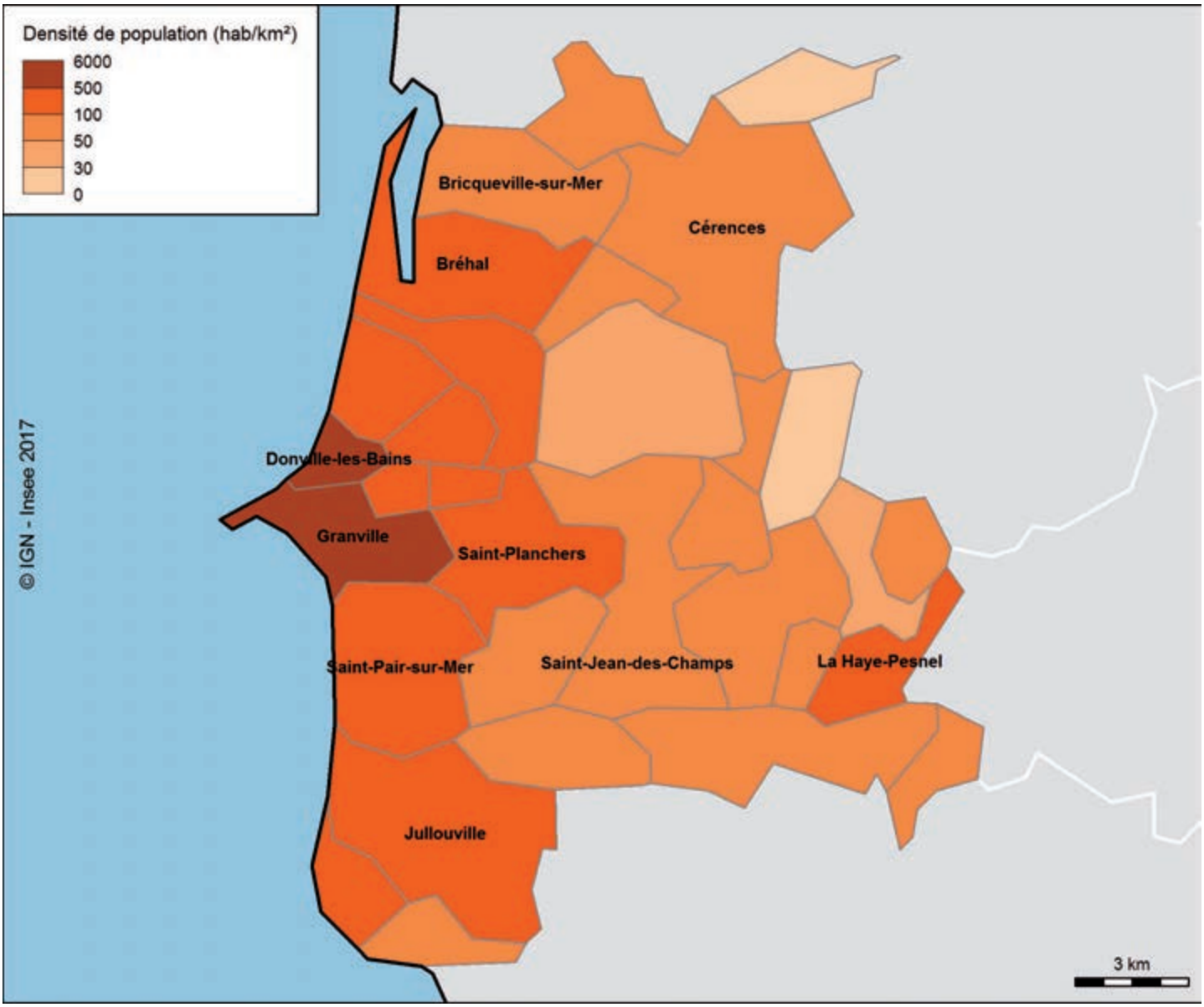

Source : Insee, RP 2013

POPULATION

2 - Population de l'EPCI et de ses plus grandes communes

	Nombre de communes au 1er janvier 2017	Population 2013	Variation annuelle moyenne 2008-2013 (en %)			Superficie (en km²)	Densité de population (hab./km²)
			Globale	*Due au solde naturel*	*Due au solde des entrées - sorties*		
Normandie	2 745	3 328 364	+ 0,2	*+ 0,3*	*– 0,1*	29 906,7	111
EPCI	**32**	**44 276**	**+ 0,6**	***– 0,4***	***+ 0,9***	**283,1**	**156**
Granville		13 104	+ 0,0	*– 0,8*	*+ 0,8*	9,9	1 324
Saint-Pair-sur-Mer		4 018	+ 1,1	*– 0,6*	*+ 1,8*	14,4	279
Donville-les-Bains		3 209	– 0,5	*– 0,5*	*0,0*	2,8	1 146
Bréhal		3 100	+ 0,7	*– 0,4*	*+ 1,2*	12,7	244
Jullouville		2 352	+ 1,5	*– 0,9*	*+ 2,3*	21,9	107

Source : Insee, RP 2013

3 - Population par sexe et âge en 2013 (en %)

Tranches d'âge	EPCI		
	Hommes	Femmes	**Ensemble**
Moins de 20 ans	22,3	19,5	**20,8**
20 à 64 ans	53,7	50,2	**51,9**
65 ans ou plus	24,0	30,2	**27,3**
Ensemble	100,0	100,0	**100,0**
	Normandie		
	Hommes	Femmes	Ensemble
Moins de 20 ans	26,2	23,4	24,7
20 à 64 ans	58,0	55,7	56,8
65 ans ou plus	15,8	21,0	18,5
Ensemble	100,0	100,0	100,0

Source : Insee, RP 2013

4 - Répartition de la population par sexe et tranche d'âge quinquennal en 2013 (en %)

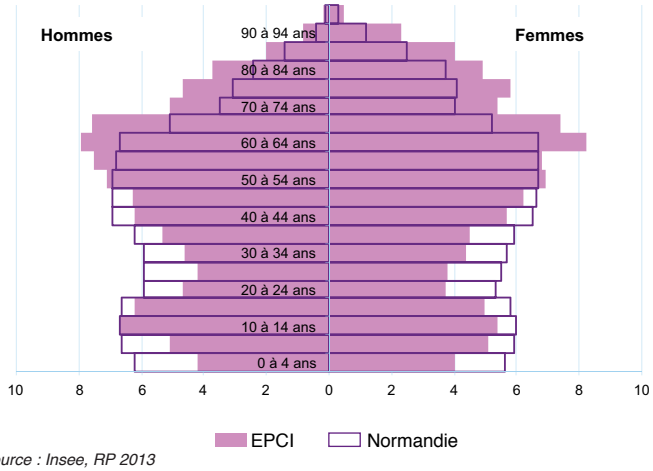

Source : Insee, RP 2013

5 - Ménages et familles selon leur composition en 2013

	EPCI Nombre	EPCI %	Normandie %
Ensemble	**20 911**	100,0	100,0
Ménages d'une personne	7 815	37,4	33,6
Ménages sans famille	364	1,7	2,1
Couples sans enfant	6 982	33,4	28,9
Familles monoparentales	1 448	6,9	8,4
Couples avec enfants	4 307	20,6	27,1
Familles nombreuses (nombre et part parmi les familles)	*878*	*6,9*	*9,2*

Note de lecture : parmi les familles normandes, 9,2 % ont 3 enfants ou plus de moins de 25 ans
Source : Insee, RP 2013

6 - Population active de 15 ans à 64 ans par catégorie socioprofessionnelle en 2013

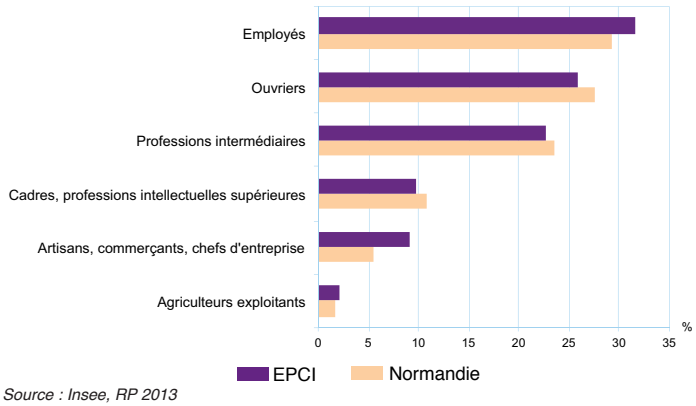

Source : Insee, RP 2013

7 - Diplôme le plus élevé de la population non scolarisée de 15 ans ou plus en 2013

	EPCI	Normandie
	%	%
Aucun diplôme*	**36,8**	36,4
CAP ou BEP	**27,2**	27,4
Baccalauréat **	**16,0**	15,4
Diplôme de l'enseignement supérieur	**20,0**	20,8

*ou au plus BEPC, brevet des collèges, DNB (diplôme national du brevet)
**général, technologique ou professionnel
Source : Insee, RP 2013

8 - Population de 15 à 64 ans par type d'activité en 2013 (en nombre et %)

	Nombre	Actifs	Actifs ayant un emploi	Chômeurs	Inactifs	Élèves, étudiants et stagiaires non rémunérés	Retraités ou préretraités	Autres inactifs	Part d'emplois salariés parmi les actifs au lieu de travail
EPCI	**25 414**	**70,1**	**61,8**	**8,3**	**29,9**	**8,6**	**13,9**	**7,4**	**82,0**
Normandie	2 096 363	72,5	62,9	9,7	27,5	9,7	9,7	8,1	87,9

Source : Insee, RP 2013

CONDITIONS DE VIE

9 - Chômage (au sens du recensement) des 15-64 ans en 2008 et 2013

	EPCI		Normandie	
	2013	2008	2013	2008
Nombre de chômeurs	**2 119**	1 697	202 862	167 747
Taux de chômage (en %)	**11,9**	9,6	13,3	11,1
- Des hommes	**11,1**	8,3	12,8	10,0
- Des femmes	**12,7**	11,0	13,9	12,3
Part de femmes parmi les chômeurs	**52,5**	56,6	50,3	52,8

Source : Insee, RP 2013

10 - Niveau de vie en 2013

	EPCI	Normandie
Revenus disponibles annuels par unité de consommation (en euros)		
Médiane	**19 905**	19 707
1er décile	**11 719**	11 024
9e décile	**36 193**	33 749
Taux de pauvreté (en %)	**11,4**	13,5

Champ: ménages fiscaux - hors communautés et sans abris
Sources : Insee-DGFiP-Cnaf-Cnav-Ccmsa, Fichier localisé social et fiscal

11 - Logements par catégorie, type et statut d'occupation en 2013

	EPCI		Normandie
	Nombre	%	%
Catégorie de logement			
Résidences principales	**20 906**	65,3	82,9
Résid. second. et logts occasionnels	**8 913**	27,8	9,8
Logements vacants	**2 187**	6,8	7,3
Ensemble	**32 006**	100,0	100,0
Type de logement			
Maisons	**23 671**	74,0	66,7
Appartements	**7 925**	24,8	32,3
Statut d'occupation des résidences principales			
Propriétaire	**13 216**	63,2	58,1
Locataire	**7 377**	35,3	40,3
dont d'un logement HLM	***2 136***	*10,2*	*18,3*
Logé gratuitement	**310**	1,5	1,6
Ensemble	**20 903**	100,0	100,0

Source : Insee, RP 2013

12 - Accès aux équipements en 2013

	EPCI	Normandie
Temps d'accès moyen selon la gamme d'équipements (en mn)		
Gamme de proximité	**4**	5
Gamme intermédiaire	**8**	10
Gamme supérieure	**7**	18

Source : Insee, BPE 2013, distancier Métric

13 - Densité médicale en 2013

	EPCI	Normandie
Nombre de professionnels de santé libéraux pour 100 000 habitants		
Médecins généralistes	**78**	76
Chirurgiens-dentistes	**43**	36
Ophtalmologistes	**3**	6
Infirmiers	**127**	80
Masseurs-kinésithérapeutes	**82**	54
Pharmacies	**30**	30

Sources : Drees, SNIIR-AM 2013; CNAM-TS; Insee, recensement de la population 2011

ÉCONOMIE

14 - Établissements actifs et emplois par secteur d'activité au 31 décembre 2014

Secteur d'activité	Établissements			Emploi salarié			Évolution de l'emploi salarié entre 2009 et 2014	
	EPCI		Normandie	EPCI		Normandie	EPCI	Normandie
	Nombre	%	%	**Nombre**	%	%	**%**	%
Ensemble	**4 395**	100,0	100,0	**12 220**	100,0	100,0	**+ 1,8**	– 2,9
Agriculture, sylviculture et pêche	**403**	9,2	9,8	**259**	2,1	1,4	**+ 2,0**	+ 19,4
Industrie	**237**	5,4	5,3	**1 638**	13,4	18,9	**– 4,4**	– 6,4
Construction	**388**	8,8	9,8	**961**	7,9	6,9	**– 8,1**	– 13,2
Commerce, transports, serv.divers	**2 727**	62,0	60,9	**4 382**	35,9	38,2	**– 1,2**	– 2,8
Adm., enseignement, santé, act soc.	**640**	14,6	14,1	**4 980**	40,8	34,6	**+ 7,5**	+ 0,5

Source : Insee, Clap

15 - Répartition de l'emploi salarié par secteur d'activité au 31 décembre 2014

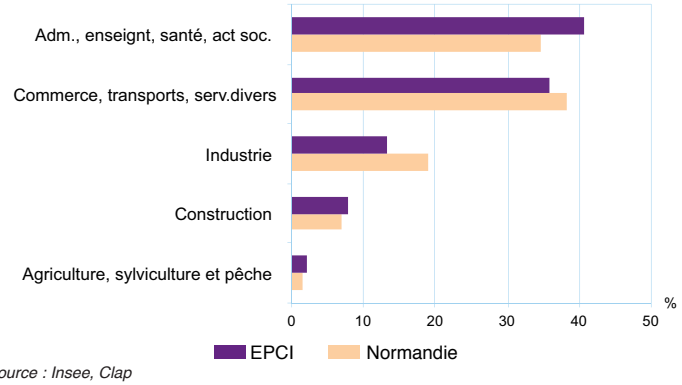

Source : Insee, Clap

16 - Déplacement domicile - travail en 2013

	Actifs résidant dans la zone et travaillant en dehors		Actifs travaillant dans la zone et résidant en dehors	
	Nombre	Part parmi les actifs au lieu de résidence	Nombre	Part parmi les actifs au lieu de travail
EPCI	**3 965**	**24,3**	**3 819**	**23,6**
Normandie	89 874	7,1	83 471	6,6

Source : Insee, RP 2013

17 - Capacité d'accueil des hôtels, campings et autres hébergements collectifs au 1er janvier 2016

	Hôtels	Campings	Autres hébergements collectifs*
	Chambres	Emplacements	Places lits **
EPCI	**455**	**3 063**	**270**
Normandie	25 691	41 024	21 955

* Résidences de tourisme et hébergements assimilés, villages vacances, maisons familiales, auberges de jeunesse, centres sportifs
**chambres, appartements, dortoirs...
Sources : Insee, DGE, CRT et CDT de Normandie

18 - Les cinq premiers employeurs de l'EPCI au 31 décembre 2014

Raison sociale	Commune	Effectif salarié	Poids dans l'emploi salarié de l'EPCI
CTRE HOSPITALIER D'AVRANCHES-GRANVILLE	Granville	1 510	12,3
SOCIETE DE GESTION DU NORMANDY	Granville	450	3,6
APTAR STELMI SAS	Granville	320	2,6
COMMUNE DE GRANVILLE	Granville	300	2,4
GRANVILLE DISTRIBUTION	Yquelon	280	2,3

Source : Insee, Clap

CC de la Baie du Cotentin

Un territoire rural où l'industrie agroalimentaire joue un rôle majeur

Située sur la côte est du littoral du Cotentin, la communauté de communes de la Baie du Cotentin regroupe 30 communes et 23 400 habitants. Sa population est stable entre 2008 et 2013, le solde naturel négatif (- 0,2 %) étant compensé par l'excédent du solde migratoire (+ 0,2 %). Six habitants sur dix vivent dans l'une des trois principales communes de ce territoire, Carentan les Marais, Picauville et Sainte-Mère-Église.

L'industrie concentre plus du quart des 6 700 emplois salariés de ce territoire (26 % contre 21 % dans la Manche). L'agriculture demeure développée, avec 5 % des emplois salariés, deux fois plus que dans l'ensemble de la Manche. Entre 2009 et 2014, les effectifs croissent légèrement (+ 0,3 %), grâce principalement aux services non marchands (administration, enseignement, santé et action sociale). L'emploi industriel est par contre en repli comme le secteur du commerce, du transport et des services marchands. Les principaux employeurs de ce territoire se trouvent dans la fabrication ou la transformation de produits alimentaires. Territoire littoral, la communauté de communes propose près de 200 chambres d'hôtels et 700 emplacements de camping. Plus d'un tiers des actifs occupés résidant sur le territoire, soit 3 100 personnes, en sortent pour aller travailler et presque autant font le trajet inverse.

Les actifs sont moins qualifiés qu'en moyenne dans le département, 45 % ne possèdant aucun diplôme (38 % dans la Manche), et seuls 14 % sont diplômés de l'enseignement supérieur (18 % dans la Manche). Le taux de pauvreté est plus élevé qu'au niveau régional (15 % contre 13,5 %) et le niveau de revenu médian *(définition)* nettement inférieur à celui de la Normandie (de 1 500 euros par an). Le taux de chômage (11 %) se situe dans la moyenne du département. Les ménages de la communauté de communes sont le plus souvent propriétaires de leur logement (64 %). L'habitat est constitué de maisons individuelles dans près de neuf cas sur dix.

1 - Les communes de l'EPCI

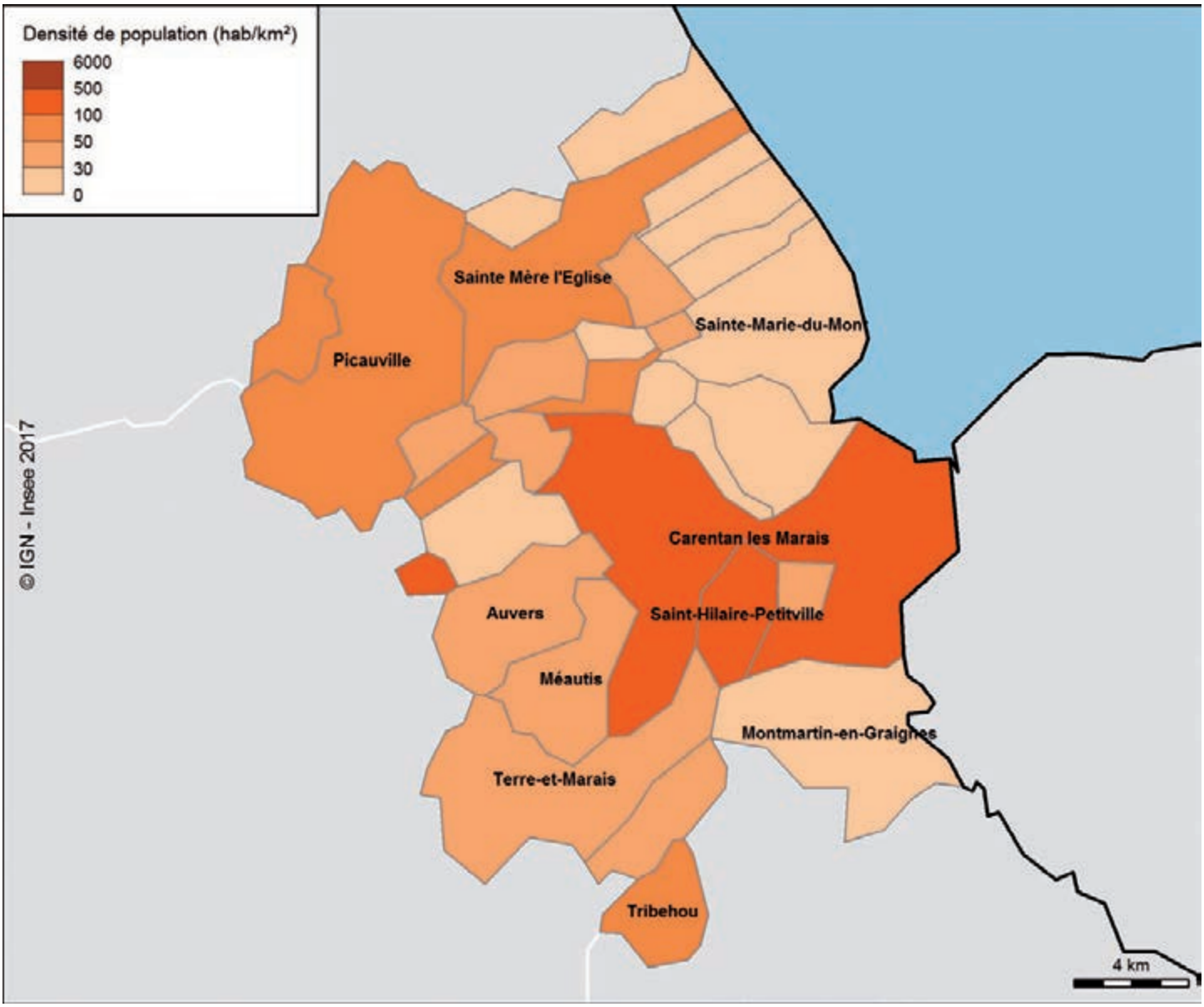

Source : Insee, RP 2013

POPULATION

2 - Population de l'EPCI et de ses plus grandes communes

	Nombre de communes au 1er janvier 2017	Population 2013	Variation annuelle moyenne 2008-2013 (en %)			Superficie (en km²)	Densité de population (hab./km²)
			Globale	*Due au solde naturel*	*Due au solde des entrées - sorties*		
Normandie	2 745	3 328 364	+ 0,2	*+ 0,3*	*– 0,1*	29 906,7	111
EPCI	**30**	**23 379**	**0,0**	***– 0,2***	***+ 0,2***	**445,1**	**53**
Carentan les Marais		7 887	– 0,4	*– 0,4*	*+ 0,0*	72,9	108
Picauville		3 401	+ 0,0	*– 0,3*	*+ 0,3*	64,8	52
Sainte Mère l'Eglise		2 588	– 0,4	*– 0,5*	*+ 0,1*	32,1	81
Saint-Hilaire-Petitville		1 405	+ 0,1	*+ 0,5*	*– 0,4*	10,0	141
Terre-et-Marais		1 259	+ 0,9	*+ 0,4*	*+ 0,5*	35,6	35

Source : Insee, RP 2013

3 - Population par sexe et âge en 2013 (en %)

Tranches d'âge	EPCI		
	Hommes	Femmes	**Ensemble**
Moins de 20 ans	23,8	21,6	**22,7**
20 à 64 ans	57,4	51,8	**54,6**
65 ans ou plus	18,7	26,6	**22,8**
Ensemble	100,0	100,0	**100,0**
	Normandie		
	Hommes	Femmes	Ensemble
Moins de 20 ans	26,2	23,4	24,7
20 à 64 ans	58,0	55,7	56,8
65 ans ou plus	15,8	21,0	18,5
Ensemble	100,0	100,0	100,0

Source : Insee, RP 2013

4 - Répartition de la population par sexe et tranche d'âge quinquennal en 2013 (en %)

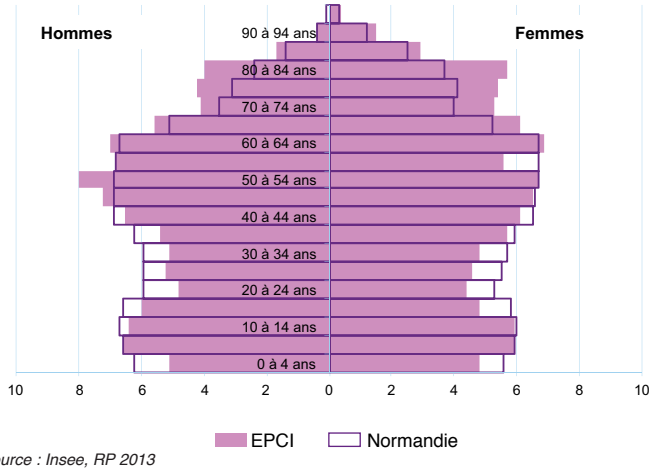

Source : Insee, RP 2013

5 - Ménages et familles selon leur composition en 2013

	EPCI Nombre	EPCI %	Normandie %
Ensemble	**10 193**	100,0	100,0
Ménages d'une personne	3 468	34,0	33,6
Ménages sans famille	194	1,9	2,1
Couples sans enfant	3 161	31,0	28,9
Familles monoparentales	751	7,4	8,4
Couples avec enfants	2 621	25,7	27,1
Familles nombreuses (nombre et part parmi les familles)	*615*	*9,4*	*9,2*

Note de lecture : parmi les familles normandes, 9,2 % ont 3 enfants ou plus de moins de 25 ans
Source : Insee, RP 2013

6 - Population active de 15 ans à 64 ans par catégorie socioprofessionnelle en 2013

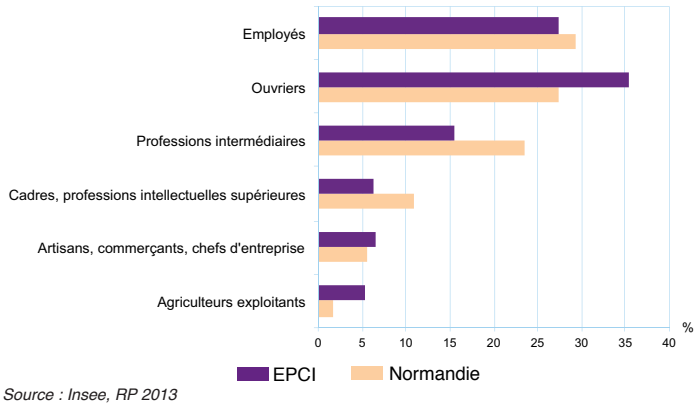

Source : Insee, RP 2013

7 - Diplôme le plus élevé de la population non scolarisée de 15 ans ou plus en 2013

	EPCI	Normandie
	%	%
Aucun diplôme*	**45,3**	36,4
CAP ou BEP	**27,6**	27,4
Baccalauréat **	**13,1**	15,4
Diplôme de l'enseignement supérieur	**14,0**	20,8

*ou au plus BEPC, brevet des collèges, DNB (diplôme national du brevet)
**général, technologique ou professionnel
Source : Insee, RP 2013

8 - Population de 15 à 64 ans par type d'activité en 2013 (en nombre et %)

	Nombre	Actifs	Actifs ayant un emploi	Chômeurs	Inactifs	Élèves, étudiants et stagiaires non rémunérés	Retraités ou préretraités	Autres inactifs	Part d'emplois salariés parmi les actifs au lieu de travail
EPCI	**14 049**	**72,5**	**64,4**	**8,0**	**27,5**	**7,2**	**10,8**	**9,6**	**83,4**
Normandie	2 096 363	72,5	62,9	9,7	27,5	9,7	9,7	8,1	87,9

Source : Insee, RP 2013

CONDITIONS DE VIE

9 - Chômage (au sens du recensement) des 15-64 ans en 2008 et 2013

	EPCI		Normandie	
	2013	2008	2013	2008
Nombre de chômeurs	**1 124**	979	202 862	167 747
Taux de chômage (en %)	**11,0**	9,7	13,3	11,1
- Des hommes	**10,2**	8,0	12,8	10,0
- Des femmes	**12,0**	11,9	13,9	12,3
Part de femmes parmi les chômeurs	**50,2**	55,7	50,3	52,8

Source : Insee, RP 2013

10 - Niveau de vie en 2013

	EPCI	Normandie
Revenus disponibles annuels par unité de consommation (en euros)		
Médiane	**18 171**	19 707
1er décile	**10 824**	11 024
9e décile	**29 603**	33 749
Taux de pauvreté (en %)	**15,0**	13,5

Champ: ménages fiscaux - hors communautés et sans abris
Sources : Insee-DGFiP-Cnaf-Cnav-Ccmsa, Fichier localisé social et fiscal

11 - Logements par catégorie, type et statut d'occupation en 2013

	EPCI		Normandie
	Nombre	%	%
Catégorie de logement			
Résidences principales	**10 215**	82,1	82,9
Résid. second. et logts occasionnels	**1 256**	10,1	9,8
Logements vacants	**971**	7,8	7,3
Ensemble	**12 442**	100,0	100,0
Type de logement			
Maisons	**10 754**	86,4	66,7
Appartements	**1 581**	12,7	32,3
Statut d'occupation des résidences principales			
Propriétaire	**6 523**	63,9	58,1
Locataire	**3 558**	34,8	40,3
dont d'un logement HLM	***1 679***	*16,4*	*18,3*
Logé gratuitement	**134**	1,3	1,6
Ensemble	**10 215**	100,0	100,0

Source : Insee, RP 2013

12 - Accès aux équipements en 2013

	EPCI	Normandie
Temps d'accès moyen selon la gamme d'équipements (en mn)		
Gamme de proximité	**5**	5
Gamme intermédiaire	**9**	10
Gamme supérieure	**15**	18

Source : Insee, BPE 2013, distancier Métric

13 - Densité médicale en 2013

	EPCI	Normandie
Nombre de professionnels de santé libéraux pour 100 000 habitants		
Médecins généralistes	**59**	76
Chirurgiens-dentistes	**20**	36
Ophtalmologistes	**3**	6
Infirmiers	**71**	80
Masseurs-kinésithérapeutes	**29**	54
Pharmacies	**26**	30

Sources : Drees, SNIIR-AM 2013; CNAM-TS; Insee, recensement de la population 2011

ÉCONOMIE

14 - Établissements actifs et emplois par secteur d'activité au 31 décembre 2014

Secteur d'activité	Établissements			Emploi salarié			Évolution de l'emploi salarié entre 2009 et 2014	
	EPCI		Normandie	EPCI		Normandie	EPCI	Normandie
	Nombre	%	%	**Nombre**	%	%	**%**	%
Ensemble	**2 051**	100,0	100,0	**6 655**	100,0	100,0	**+ 0,3**	– 2,9
Agriculture, sylviculture et pêche	**416**	20,3	9,8	**319**	4,8	1,4	**+ 61,9**	+ 19,4
Industrie	**108**	5,3	5,3	**1 752**	26,3	18,9	**– 7,6**	– 6,4
Construction	**179**	8,7	9,8	**721**	10,8	6,9	**– 2,4**	– 13,2
Commerce, transports, serv.divers	**1 097**	53,5	60,9	**1 774**	26,7	38,2	**– 5,3**	– 2,8
Adm., enseignement, santé, act soc.	**251**	12,2	14,1	**2 089**	31,4	34,6	**– 5,6**	+ 0,5

Source : Insee, Clap

15 - Répartition de l'emploi salarié par secteur d'activité au 31 décembre 2014

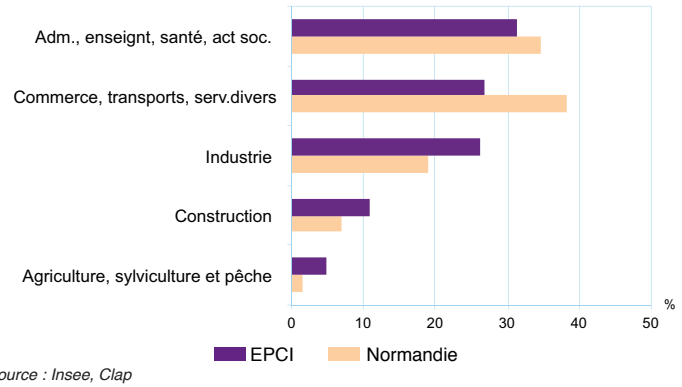

Source : Insee, Clap

16 - Déplacement domicile - travail en 2013

	Actifs résidant dans la zone et travaillant en dehors		Actifs travaillant dans la zone et résidant en dehors	
	Nombre	Part parmi les actifs au lieu de résidence	Nombre	Part parmi les actifs au lieu de travail
EPCI	**3 130**	**35,3**	**2 972**	**34,1**
Normandie	89 874	7,1	83 471	6,6

Source : Insee, RP 2013

17 - Capacité d'accueil des hôtels, campings et autres hébergements collectifs au 1er janvier 2016

	Hôtels	Campings	Autres hébergements collectifs*
	Chambres	Emplacements	Places lits **
EPCI	**189**	**706**	**0**
Normandie	25 691	41 024	21 955

* Résidences de tourisme et hébergements assimilés, villages vacances, maisons familiales, auberges de jeunesse, centres sportifs
**chambres, appartements, dortoirs...
Sources : Insee, DGE, CRT et CDT de Normandie

18 - Les cinq premiers employeurs de l'EPCI au 31 décembre 2014

Raison sociale	Commune	Effectif salarié	Poids dans l'emploi salarié de l'EPCI
FONDATION BON SAUVEUR	Picauville	430	6,4
CARGILL FRANCE	Baupte	300	4,5
CUISIMER	Carentan les Marais	270	3,9
VERRERIE D'ART AURYS	Carentan les Marais	200	3,0
MONT BLANC	Sainte Mère l'Eglise	160	2,4

Source : Insee, Clap

Un territoire rural et industriel

Située au sud du Cotentin et de Saint-Lô, la communauté de communes Villedieu Intercom regroupe 27 communes. La moitié de ses 15 800 habitants habite l'une des trois communes de plus de 1 000 habitants structurant le territoire, Villedieu-les-poêles-Rouffigny (4 000 habitants), Percy-en-Normandie (2 600) et Fleury (1 000). La population de l'EPCI progresse de 0,3 % par an entre 2008 et 2013, portée par un solde migratoire positif (des arrivées plus nombreuses que les départs). Percy-en-Normandie et Fleury attirent en effet de nouveaux habitants.

Le territoire est rural et industriel, 6 % des actifs travaillant dans le territoire sont agriculteurs et 33 % sont ouvriers, bien plus que dans la Manche ou la Normandie. L'industrie, très présente, concentre 38 % des emplois salariés, deux fois plus que dans la région. Entre 2009 et 2014, l'emploi salarié est en léger repli (– 0,7 %). Les pertes d'emplois industriels (– 5 %) se conjuguent avec le repli sévère de la construction (– 25 %). Signe de son caractère rural, les deux principaux établissements employeurs du territoire appartiennent au secteur de l'agroalimentaire, AIM groupe et la Société Fromagère Sainte-Cécile, tous deux situés à Sainte-Cécile.

La population du territoire est plutôt âgée, un quart des habitants ont 65 ans ou plus. Le niveau de formation est moindre que dans la Manche, car 43 % n'ont aucun diplôme et seulement 14 % ont un diplôme de l'enseignement supérieur. Le taux de chômage est toutefois plus faible (10 %) que dans le département. Le déficit d'emplois proposés sur le territoire se traduit par une part importante d'actifs qui se déplace en dehors pour aller travailler (42 %). Malgré un taux de pauvreté plus élevé que dans la région (15,4 % contre 13,5 %), les logements HLM ne représentent que 10 % du parc (15 % dans la Manche). Plus de 60 % des ménages sont propriétaires de leur logement ; les maisons individuelles dominent l'habitat (neuf logements sur dix).

1 - Les communes de l'EPCI

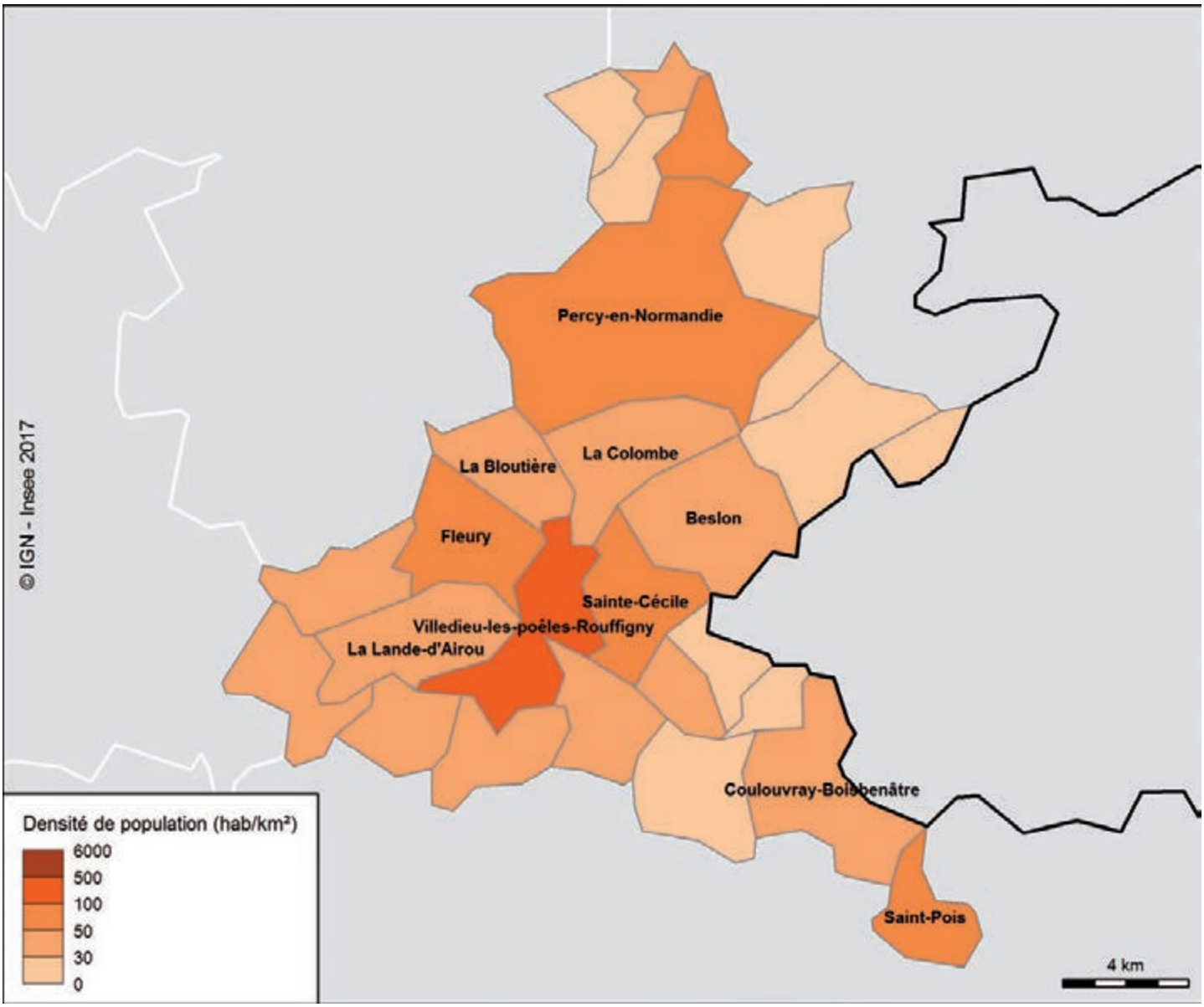

Source : Insee, RP 2013

POPULATION

2 - Population de l'EPCI et de ses plus grandes communes

	Nombre de communes au 1er janvier 2017	Population 2013	Variation annuelle moyenne 2008-2013 (en %)			Superficie (en km²)	Densité de population (hab./km²)
			Globale	*Due au solde naturel*	*Due au solde des entrées - sorties*		
Normandie	2 745	3 328 364	+ 0,2	*0,3*	*– 0,1*	29 906,7	111
EPCI	**27**	**15 755**	**+ 0,3**	***0,0***	***+ 0,4***	**294,1**	**54**
Carentan les Marais		3 999	– 1,0	*– 0,7*	*– 0,3*	14,8	270
Picauville		2 628	+ 0,7	*– 0,7*	*+ 1,4*	48,3	54
Sainte Mère l'Eglise		1 034	+ 3,4	*+ 1,1*	*+ 2,3*	12,6	82
Saint-Hilaire-Petitville		825	+ 0,9	*+ 0,6*	*+ 0,3*	11,3	73
Terre-et-Marais		623	– 0,4	*+ 0,2*	*– 0,6*	14,4	43

Source : Insee, RP 2013

3 - Population par sexe et âge en 2013 (en %)

Tranches d'âge	EPCI		
	Hommes	Femmes	**Ensemble**
Moins de 20 ans	22,9	21,6	**22,2**
20 à 64 ans	55,9	51,3	**53,6**
65 ans ou plus	21,2	27,2	**24,2**
Ensemble	100,0	100,0	**100,0**
	Normandie		
	Hommes	Femmes	Ensemble
Moins de 20 ans	26,2	23,4	24,7
20 à 64 ans	58,0	55,7	56,8
65 ans ou plus	15,8	21,0	18,5
Ensemble	100,0	100,0	100,0

Source : Insee, RP 2013

4 - Répartition de la population par sexe et tranche d'âge quinquennal en 2013 (en %)

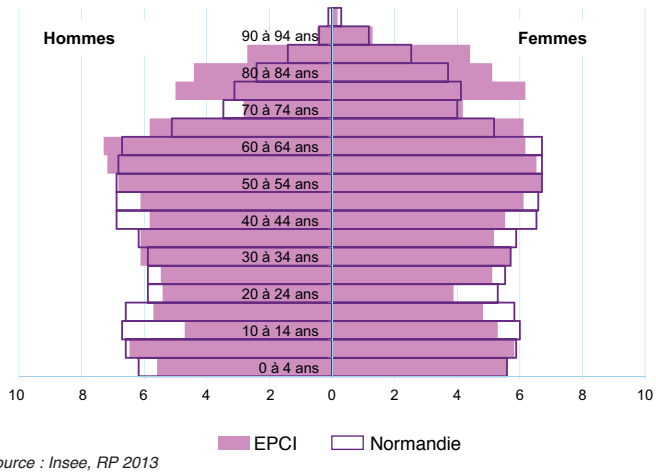

Source : Insee, RP 2013

5 - Ménages et familles selon leur composition en 2013

	EPCI Nombre	EPCI %	Normandie %
Ensemble	**7 015**	100,0	100,0
Ménages d'une personne	2 297	32,7	33,6
Ménages sans famille	97	1,4	2,1
Couples sans enfant	2 360	33,6	28,9
Familles monoparentales	422	6,0	8,4
Couples avec enfants	1 839	26,2	27,1
Familles nombreuses (nombre et part parmi les familles)	*364*	*7,9*	*9,2*

Note de lecture : parmi les familles normandes, 9,2 % ont 3 enfants ou plus de moins de 25 ans
Source : Insee, RP 2013

6 - Population active de 15 ans à 64 ans par catégorie socioprofessionnelle en 2013

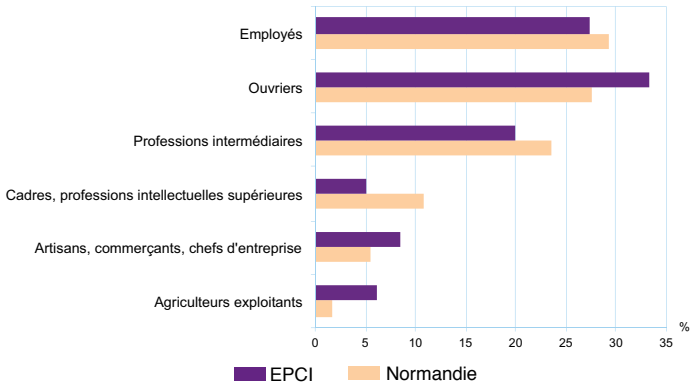

Source : Insee, RP 2013

7 - Diplôme le plus élevé de la population non scolarisée de 15 ans ou plus en 2013

	EPCI	Normandie
	%	%
Aucun diplôme*	**43,4**	36,4
CAP ou BEP	**28,2**	27,4
Baccalauréat **	**14,7**	15,4
Diplôme de l'enseignement supérieur	**13,7**	20,8

*ou au plus BEPC, brevet des collèges, DNB (diplôme national du brevet)
**général, technologique ou professionnel
Source : Insee, RP 2013

8 - Population de 15 à 64 ans par type d'activité en 2013 (en nombre et %)

	Nombre	Actifs	Actifs ayant un emploi	Chômeurs	Inactifs	Élèves, étudiants et stagiaires non rémunérés	Retraités ou préretraités	Autres inactifs	Part d'emplois salariés parmi les actifs au lieu de travail
EPCI	**9 256**	**75,0**	**67,5**	**7,5**	**24,9**	**6,7**	**10,9**	**7,4**	**76,7**
Normandie	2 096 363	72,5	62,9	9,7	27,5	9,7	9,7	8,1	87,9

Source : Insee, RP 2013

CONDITIONS DE VIE

9 - Chômage (au sens du recensement) des 15-64 ans en 2008 et 2013

	EPCI		Normandie	
	2013	2008	2013	2008
Nombre de chômeurs	**692**	554	202 862	167 747
Taux de chômage (en %)	**10,0**	8,2	13,3	11,1
- Des hommes	**9,0**	6,4	12,8	10,0
- Des femmes	**11,1**	10,4	13,9	12,3
Part de femmes parmi les chômeurs	**51,6**	57,8	50,3	52,8

Source : Insee, RP 2013

10 - Niveau de vie en 2013

	EPCI	Normandie
Revenus disponibles annuels par unité de consommation (en euros)		
Médiane	**18 377**	19 707
1er décile	**10 579**	11 024
9e décile	**28 635**	33 749
Taux de pauvreté (en %)	**15,4**	13,5

Champ: ménages fiscaux - hors communautés et sans abris
Sources : Insee-DGFiP-Cnaf-Cnav-Ccmsa, Fichier localisé social et fiscal

11 - Logements par catégorie, type et statut d'occupation en 2013

	EPCI		Normandie
	Nombre	%	%
Catégorie de logement			
Résidences principales	**7 043**	78,8	82,9
Résid. second. et logts occasionnels	**817**	9,1	9,8
Logements vacants	**1 077**	12,1	7,3
Ensemble	**8 937**	100,0	100,0
Type de logement			
Maisons	**8 065**	90,2	66,7
Appartements	**813**	9,1	32,3
Statut d'occupation des résidences principales			
Propriétaire	**4 482**	63,6	58,1
Locataire	**2 476**	35,1	40,3
dont d'un logement HLM	***716***	*10,2*	*18,3*
Logé gratuitement	**87**	1,2	1,6
Ensemble	**7 045**	100,0	100,0

Source : Insee, RP 2013

12 - Accès aux équipements en 2013

	EPCI	Normandie
Temps d'accès moyen selon la gamme d'équipements (en mn)		
Gamme de proximité	**6**	5
Gamme intermédiaire	**10**	10
Gamme supérieure	**15**	18

Source : Insee, BPE 2013, distancier Métric

13 - Densité médicale en 2013

	EPCI	Normandie
Nombre de professionnels de santé libéraux pour 100 000 habitants		
Médecins généralistes	**64**	76
Chirurgiens-dentistes	**31**	36
Ophtalmologistes	**5**	6
Infirmiers	**59**	80
Masseurs-kinésithérapeutes	**26**	54
Pharmacies	**27**	30

Sources : Drees, SNIIR-AM 2013; CNAM-TS; Insee, recensement de la population 2011

ÉCONOMIE

14 - Établissements actifs et emplois par secteur d'activité au 31 décembre 2014

Secteur d'activité	Établissements			Emploi salarié			Évolution de l'emploi salarié entre 2009 et 2014	
	EPCI		Normandie	EPCI		Normandie	EPCI	Normandie
	Nombre	%	%	**Nombre**	%	%	**%**	%
Ensemble	**1 551**	100,0	100,0	**3 791**	100,0	100,0	**– 0,7**	– 2,9
Agriculture, sylviculture et pêche	**337**	21,7	9,8	**115**	3,0	1,4	**+ 55,4**	+ 19,4
Industrie	**120**	7,7	5,3	**1 434**	37,8	18,9	**– 5,1**	– 6,4
Construction	**176**	11,3	9,8	**285**	7,5	6,9	**– 25,4**	– 13,2
Commerce, transports, serv.divers	**738**	47,6	60,9	**1 125**	29,7	38,2	**+ 7,6**	– 2,8
Adm., enseignement, santé, act soc.	**180**	11,6	14,1	**832**	21,9	34,6	**+ 6,3**	+ 0,5

Source : Insee, Clap

15 - Répartition de l'emploi salarié par secteur d'activité au 31 décembre 2014

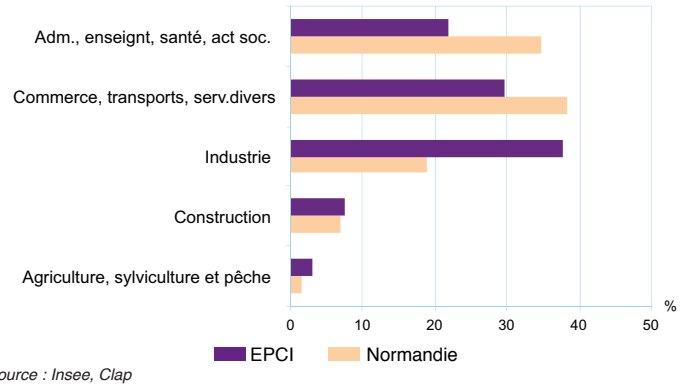

Source : Insee, Clap

16 - Déplacement domicile - travail en 2013

	Actifs résidant dans la zone et travaillant en dehors		Actifs travaillant dans la zone et résidant en dehors	
	Nombre	Part parmi les actifs au lieu de résidence	Nombre	Part parmi les actifs au lieu de travail
EPCI	**2 646**	**42,1**	**1 797**	**33**
Normandie	89 874	7,1	83 471	6,6

Source : Insee, RP 2013

17 - Capacité d'accueil des hôtels, campings et autres hébergements collectifs au 1er janvier 2016

	Hôtels	Campings	Autres hébergements collectifs*
	Chambres	Emplacements	Places lits **
EPCI	**86**	**71**	**0**
Normandie	25 691	41 024	21 955

* Résidences de tourisme et hébergements assimilés, villages vacances, maisons familiales, auberges de jeunesse, centres sportifs
**chambres, appartements, dortoirs...
Sources : Insee, DGE, CRT et CDT de Normandie

18 - Les cinq premiers employeurs de l'EPCI au 31 décembre 2014

Raison sociale	Commune	Effectif salarié	Poids dans l'emploi salarié de l'EPCI
AIM GROUPE	Sainte-Cécile	360	9,4
SOCIETE FROMAGERE DE SAINTE CECILE	Sainte-Cécile	250	6,5
AMB	Bourguenolles	140	3,5
EHPAD DE PERCY	Percy-en-Normandie	110	2,9
CHAUVIN ARNOUX	Villedieu-les-poêles-Rouffigny	110	2,8

Source : Insee, Clap

Orne

Les établissements publics de coopération intercommunale (EPCI) de l'Orne au 1er janvier 2017

CA Flers Agglo ..... p. 122
CC Andaine - Passais ..... p. 125
CC Argentan Intercom ..... p. 128
CC Cœur du Perche ..... p. 131
CC de la Vallée de la Haute Sarthe ..... p. 134
CC des Collines du Perche Normand ..... p. 137
CC des Hauts-du-Perche ..... p. 140
CC des Pays de l'Aigle ..... p. 143
CC des Sources de l'Orne ..... p. 146
CC des Vallées d'Auge et du Merlerault ..... p. 149
CC Domfront Tinchebray Interco ..... p. 152
CC du Bassin de Mortagne Au Perche ..... p. 155
CC du Pays Fertois et du Bocage Carrougien ..... p. 158
CC du Val d'Orne ..... p. 161
CU d'Alençon ..... p. 164

Une forte proportion d'emplois industriels

La communauté d'agglomération de Flers Agglo est composée de 42 communes et abrite 54 500 habitants. Flers, avec ses 14 800 habitants, concentre plus du quart de cette population. De 2008 à 2013, l'EPCI perd de la population (– 0,3 % par an), en raison des départs des habitants plus nombreux que les arrivées, les naissances restant un peu supérieures aux décès.

Les personnes âgées de 65 ans ou plus sont plus nombreuses qu'au niveau régional (22 % contre 18 %). Dans les familles, les couples sans enfant le sont également (49 % contre 45 %). Dans l'EPCI, 84 % des 28 800 logements sont des résidences principales et les trois quarts sont des maisons. Les ménages propriétaires sont un peu plus nombreux qu'au niveau régional (65 % contre 58 %). Les logements HLM représentent 13 % de l'ensemble du parc de logements, soit cinq points de moins qu'en Normandie. L'accès aux équipements et aux services de la gamme supérieure est deux fois plus rapide que pour l'ensemble des Normands en moyenne.

L'industrie, qui offre 5 000 emplois salariés, est le secteur le plus important de la communauté d'agglomération, représentant 29 % des emplois salariés contre 19 % en moyenne régionale. La proportion de salariés dans le secteur tertiaire marchand (commerce, transport, services) est, en revanche, plus faible (28 % contre 38 %). Les emplois salariés (17 400 en 2014) reculent de 5 % entre 2009 et 2014, surtout dans l'industrie et la construction. Le solde des navetteurs est équilibré. Chaque jour, près de 5 500 actifs quittent la communauté d'agglomération pour se rendre au travail alors que 6 500 viennent de l'extérieur pour y travailler.

Le taux de chômage en 2013 s'élève à 13 %, équivalent à celui de la région. Le taux de pauvreté est un peu plus élevé. La proportion de personnes peu ou non diplômées est plus forte sur le territoire. Les cadres et les professions intermédiaires sont moins représentés. Le revenu médian *(définition)* est ainsi nettement plus faible que dans l'ensemble de la Normandie en moyenne (18 700 euros contre 19 700 euros).

1 - Les communes de l'EPCI

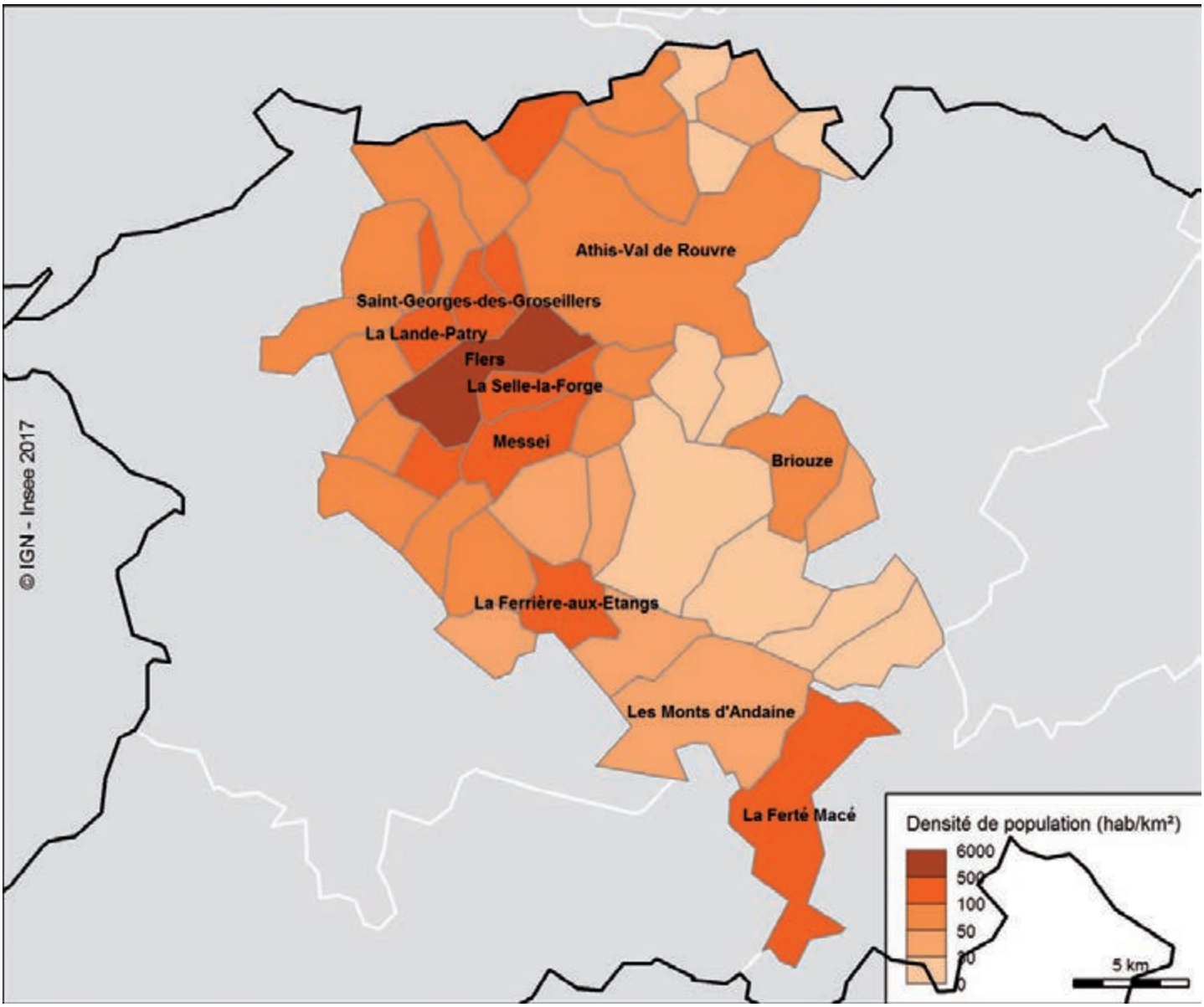

Source : Insee, RP 2013

POPULATION

2 - Population de l'EPCI et de ses plus grandes communes

	Nombre de communes au 1er janvier 2017	Population 2013	Variation annuelle moyenne 2008-2013 (en %)			Superficie (en km²)	Densité de population (hab./km²)
			Globale	*Due au solde naturel*	*Due au solde des entrées - sorties*		
Normandie	2 745	3 328 364	+ 0,2	*+ 0,3*	*– 0,1*	29 906,7	111
EPCI	**42**	**54 478**	**– 0,3**	***+ 0,1***	***– 0,3***	**568,0**	**96**
Flers		14 761	– 1,2	*+ 0,1*	*– 1,4*	21,2	696
La Ferté Macé		5 797	– 1,2	*– 0,7*	*– 0,5*	31,8	182
Athis-Val de Rouvre		4 307	– 0,1	*– 0,1*	*– 0,1*	76,8	56
Saint-Georges-des-Groseillers		3 259	+ 0,5	*– 0,4*	*+ 0,9*	7,1	459
Messei		1 943	+ 0,2	*+ 0,5*	*– 0,3*	13,2	147

Source : Insee, RP 2013

3 - Population par sexe et âge en 2013 (en %)

Tranches d'âge	EPCI		
	Hommes	Femmes	**Ensemble**
Moins de 20 ans	24,9	22,0	**23,4**
20 à 64 ans	56,2	53,2	**54,7**
65 ans ou plus	18,9	24,8	**21,9**
Ensemble	100,0	100,0	**100,0**
	Normandie		
	Hommes	Femmes	Ensemble
Moins de 20 ans	26,2	23,4	24,7
20 à 64 ans	58,0	55,7	56,8
65 ans ou plus	15,8	21,0	18,5
Ensemble	100,0	100,0	100,0

Source : Insee, RP 2013

4 - Répartition de la population par sexe et tranche d'âge quinquennal en 2013 (en %)

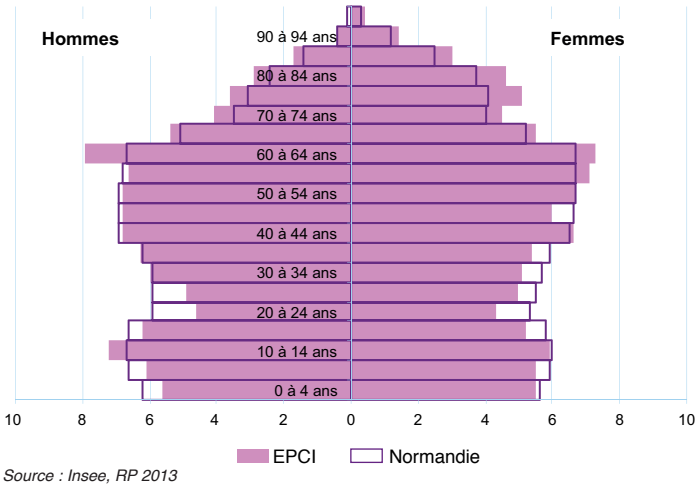

Source : Insee, RP 2013

5 - Ménages et familles selon leur composition en 2013

	EPCI Nombre	EPCI %	Normandie %
Ensemble	**24 186**	100,0	100,0
Ménages d'une personne	8 303	34,3	33,6
Ménages sans famille	398	1,6	2,1
Couples sans enfant	7 582	31,3	28,9
Familles monoparentales	1 780	7,4	8,4
Couples avec enfants	6 124	25,3	27,1
Familles nombreuses (nombre et part parmi les familles)	*1 381*	*8,9*	*9,2*

Note de lecture : parmi les familles normandes, 9,2 % ont 3 enfants ou plus de moins de 25 ans
Source : Insee, RP 2013

6 - Population active de 15 ans à 64 ans par catégorie socioprofessionnelle en 2013

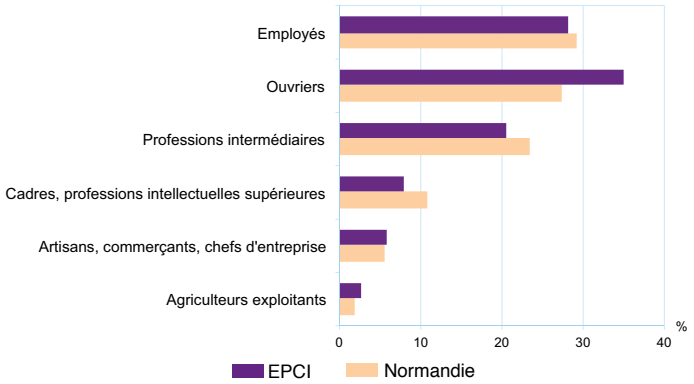

Source : Insee, RP 2013

7 - Diplôme le plus élevé de la population non scolarisée de 15 ans ou plus en 2013

	EPCI	Normandie
	%	%
Aucun diplôme*	**39,6**	36,4
CAP ou BEP	**29,9**	27,4
Baccalauréat **	**14,1**	15,4
Diplôme de l'enseignement supérieur	**16,4**	20,8

*ou au plus BEPC, brevet des collèges, DNB (diplôme national du brevet)
**général, technologique ou professionnel
Source : Insee, RP 2013

8 - Population de 15 à 64 ans par type d'activité en 2013 (en nombre et %)

	Nombre	Actifs	Actifs ayant un emploi	Chômeurs	Inactifs	Élèves, étudiants et stagiaires non rémunérés	Retraités ou préretraités	Autres inactifs	Part d'emplois salariés parmi les actifs au lieu de travail
EPCI	**32 867**	**71,9**	**62,6**	**9,3**	**28,1**	**8,2**	**11,9**	**7,9**	**87,5**
Normandie	2 096 363	72,5	62,9	9,7	27,5	9,7	9,7	8,1	87,9

Source : Insee, RP 2013

CONDITIONS DE VIE

9 - Chômage (au sens du recensement) des 15-64 ans en 2008 et 2013

	EPCI		Normandie	
	2013	2008	2013	2008
Nombre de chômeurs	**3 047**	2 623	202 862	167 747
Taux de chômage (en %)	**12,9**	10,8	13,3	11,1
- Des hommes	**12,5**	10,0	12,8	10,0
- Des femmes	**13,3**	11,7	13,9	12,3
Part de femmes parmi les chômeurs	**49,5**	50,9	50,3	52,8

Source : Insee, RP 2013

10 - Niveau de vie en 2013

	EPCI	Normandie
Revenus disponibles annuels par unité de consommation (en euros)		
Médiane	**18 651**	19 707
1er décile	**10 696**	11 024
9e décile	**29 808**	33 749
Taux de pauvreté (en %)	**14,9**	13,5

Champ: ménages fiscaux - hors communautés et sans abris
Sources : Insee-DGFiP-Cnaf-Cnav-Ccmsa, Fichier localisé social et fiscal

11 - Logements par catégorie, type et statut d'occupation en 2013

	EPCI		Normandie
	Nombre	%	%
Catégorie de logement			
Résidences principales	**24 171**	83,9	82,9
Résid. second. et logts occasionnels	**1 292**	4,5	9,8
Logements vacants	**3 341**	11,6	7,3
Ensemble	**28 804**	100,0	100,0
Type de logement			
Maisons	**22 099**	76,7	66,7
Appartements	**6 519**	22,6	32,3
Statut d'occupation des résidences principales			
Propriétaire	**15 603**	64,6	58,1
Locataire	**8 303**	34,4	40,3
dont d'un logement HLM	***3 194***	*13,2*	*18,3*
Logé gratuitement	**259**	1,1	1,6
Ensemble	**24 165**	100,0	100,0

Source : Insee, RP 2013

12 - Accès aux équipements en 2013

	EPCI	Normandie
Temps d'accès moyen selon la gamme d'équipements (en mn)		
Gamme de proximité	**5**	5
Gamme intermédiaire	**10**	10
Gamme supérieure	**9**	18

Source : Insee, BPE 2013, distancier Métric

13 - Densité médicale en 2013

	EPCI	Normandie
Nombre de professionnels de santé libéraux pour 100 000 habitants		
Médecins généralistes	**46**	76
Chirurgiens-dentistes	**41**	36
Ophtalmologistes	**6**	6
Infirmiers	**100**	80
Masseurs-kinésithérapeutes	**44**	54
Pharmacies	**28**	30

Sources : Drees, SNIIR-AM 2013; CNAM-TS; Insee, recensement de la population 2011

ÉCONOMIE

14 - Établissements actifs et emplois par secteur d'activité au 31 décembre 2014

Secteur d'activité	Établissements			Emploi salarié			Évolution de l'emploi salarié entre 2009 et 2014	
	EPCI		Normandie	EPCI		Normandie	EPCI	Normandie
	Nombre	%	%	**Nombre**	%	%	**%**	%
Ensemble	**3 898**	100,0	100,0	**17 439**	100,0	100,0	**– 5,0**	– 2,9
Agriculture, sylviculture et pêche	**504**	12,9	9,8	**187**	1,1	1,4	**+ 57,1**	+ 19,4
Industrie	**267**	6,8	5,3	**4 997**	28,7	18,9	**– 9,8**	– 6,4
Construction	**373**	9,6	9,8	**1 282**	7,4	6,9	**– 15,6**	– 13,2
Commerce, transports, serv.divers	**2 125**	54,5	60,9	**4 907**	28,1	38,2	**– 0,4**	– 2,8
Adm., enseignement, santé, act soc.	**629**	16,1	14,1	**6 066**	34,8	34,6	**– 1,8**	+ 0,5

Source : Insee, Clap

15 - Répartition de l'emploi salarié par secteur d'activité au 31 décembre 2014

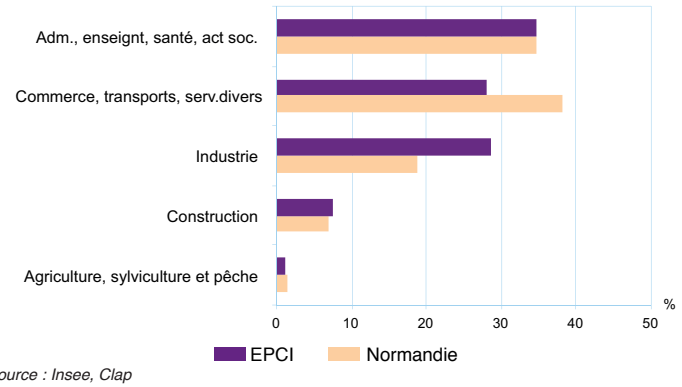

Source : Insee, Clap

16 - Déplacement domicile - travail en 2013

	Actifs résidant dans la zone et travaillant en dehors		Actifs travaillant dans la zone et résidant en dehors	
	Nombre	Part parmi les actifs au lieu de résidence	Nombre	Part parmi les actifs au lieu de travail
EPCI	**5 436**	**26,1**	**6 328**	**29,1**
Normandie	89 874	7,1	83 471	6,6

Source : Insee, RP 2013

17 - Capacité d'accueil des hôtels, campings et autres hébergements collectifs au 1er janvier 2016

	Hôtels	Campings	Autres hébergements collectifs*
	Chambres	Emplacements	Places lits **
EPCI	**229**	**179**	**0**
Normandie	25 691	41 024	21 955

* Résidences de tourisme et hébergements assimilés, villages vacances, maisons familiales, auberges de jeunesse, centres sportifs
**chambres, appartements, dortoirs...
Sources : Insee, DGE, CRT et CDT de Normandie

18 - Les cinq premiers employeurs de l'EPCI au 31 décembre 2014

Raison sociale	Commune	Effectif salarié	Poids dans l'emploi salarié de l'EPCI
FAURECIA SIEGES D'AUTOMOBILE	Caligny	1 300	7,4
CENTRE HOSPITALIER GENERAL JACQUES MON	Flers	860	4,9
CHARAL	Flers	490	2,8
CTRE HOSPITALIER INTERCOM DES ANDAINES	La Ferté Macé	320	1,8
SOCIETE ROVAL	Flers	290	1,6

Source : Insee, Clap

CC Andaine - Passais

Une population vieillissante

La communauté de communes Andaine-Passais fait partie des plus petits EPCI normands, à la fois par son nombre de communes (12) et par sa population (13 400 habitants). Avec une densité de 40 habitants au km², c'est un territoire rural. Il faut, en moyenne, une minute de plus que dans la région pour accéder aux équipements de la gamme supérieure. De 2008 à 2013, la population diminue de 0,6 % par an, avec plus de décès que de naissances, arrivées et départs s'équilibrant.

La population est vieillissante avec 30 % de personnes âgées de 65 ans ou plus contre 18 % dans la région. C'est l'EPCI normand le plus âgé, avec la communauté de communes Cœur Côte Fleurie dans le Calvados. En conséquence, les personnes seules et les couples sans enfant sont mieux représentés qu'ailleurs. Comme souvent dans les zones rurales, l'habitat est principalement constitué de maisons (77 % des logements). Les ménages occupant les résidences principales sont très majoritairement propriétaires (70 % contre 58 % dans la région). La communauté de communes fait partie des EPCI où la part de résidences secondaires, plus d'un logement sur quatre, est élevée (5e rang).

La communauté de communes d'Andaine-Passais est un des rares EPCI normands où l'emploi salarié se maintient (3 600 en 2014). L'industrie occupe une place importante avec 42 % de l'emploi salarié, soit une des plus fortes proportions des EPCI normands (8e rang). Le poids des industries agroalimentaires est prépondérant ; les établissements SNV et Fléchard à Rives d'Andaine concentrent à eux seuls 30 % des emplois salariés de l'EPCI. Plus faible que dans la région, le taux de chômage en 2013 s'élève à 10 %. Parmi la population de 15 à 64 ans, ouvriers (33 %), artisans, commerçants (10 %) et agriculteurs (10 %) sont mieux représentés. La part d'habitants peu ou pas diplômés est élevée (45 % contre 36 % en Normandie). Cela explique que le revenu médian *(définition)* soit nettement plus faible (18 600 euros contre 19 700 euros en Normandie).

Chaque jour, près de 2 000 personnes quittent la communauté de communes pour aller travailler à l'extérieur et autant viennent de l'extérieur pour y travailler.

1 - Les communes de l'EPCI

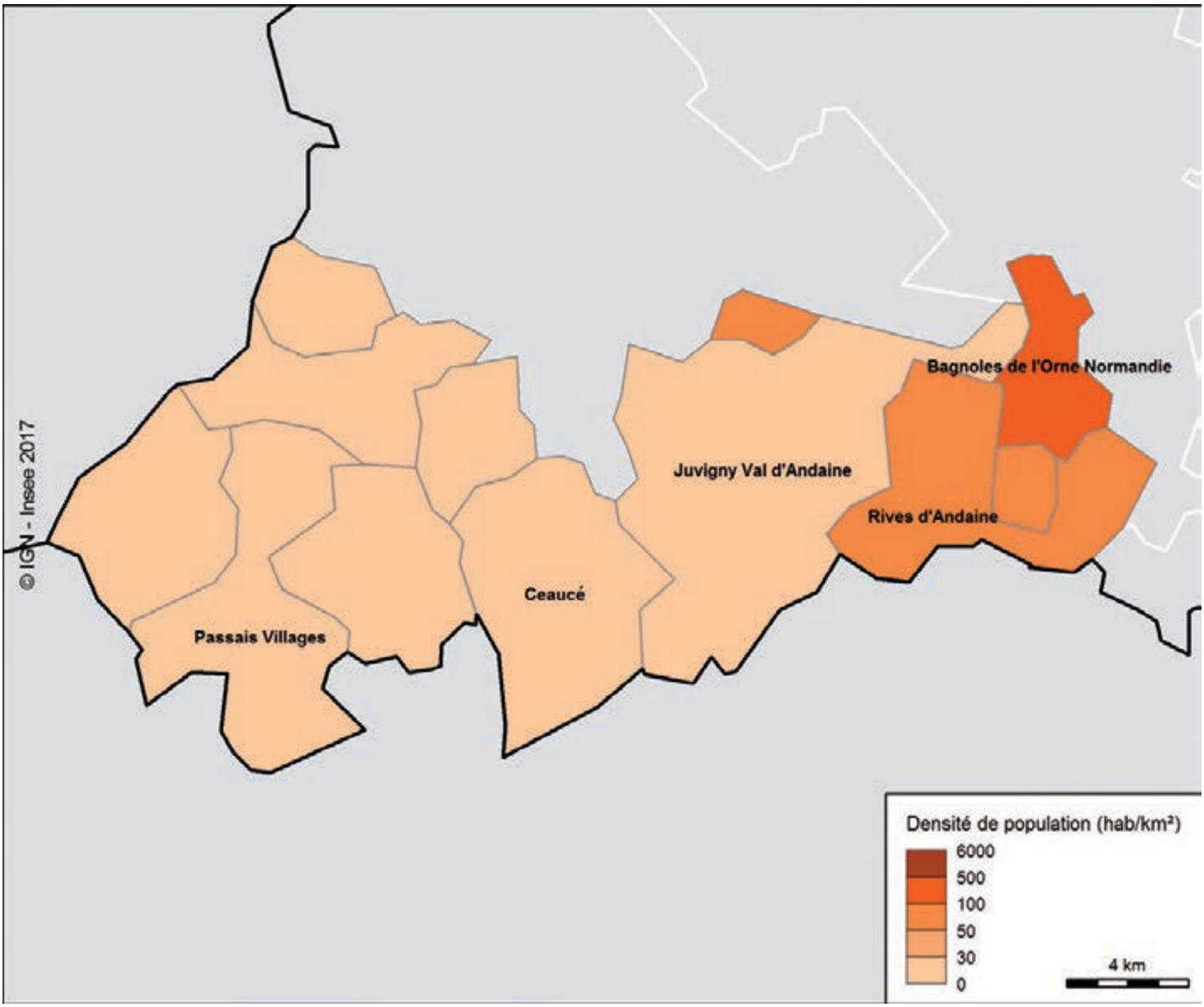

Source : Insee, RP 2013

POPULATION

2 - Population de l'EPCI et de ses plus grandes communes

	Nombre de communes au 1er janvier 2017	Population 2013	Variation annuelle moyenne 2008-2013 (en %)			Superficie (en km²)	Densité de population (hab./km²)
			Globale	*Due au solde naturel*	*Due au solde des entrées - sorties*		
Normandie	2 745	3 328 364	+ 0,2	*+ 0,3*	*– 0,1*	29 906,7	111
EPCI	**12**	**13 432**	**– 0,6**	***– 0,7***	***+ 0,0***	**335,3**	**40**
Rives d'Andaine		3 085	– 0,1	*– 1,0*	*+ 0,9*	37,1	83
Bagnoles de l'Orne Normandie		2 710	– 0,9	*– 1,2*	*+ 0,3*	15,7	173
Juvigny Val d'Andaine		2 211	– 0,5	*+ 0,0*	*– 0,5*	79,7	28
Ceaucé		1 242	+ 0,4	*+ 0,0*	*+ 0,4*	41,5	30
Passais Villages		1 222	– 0,5	*– 1,7*	*+ 1,2*	42,4	29

Source : Insee, RP 2013

3 - Population par sexe et âge en 2013 (en %)

Tranches d'âge	EPCI		
	Hommes	Femmes	**Ensemble**
Moins de 20 ans	21,4	18,1	**19,8**
20 à 64 ans	53,3	47,8	**50,5**
65 ans ou plus	25,3	34,0	**29,8**
Ensemble	100,0	100,0	**100,0**
	Normandie		
	Hommes	Femmes	Ensemble
Moins de 20 ans	26,2	23,4	24,7
20 à 64 ans	58,0	55,7	56,8
65 ans ou plus	15,8	21,0	18,5
Ensemble	100,0	100,0	100,0

Source : Insee, RP 2013

4 - Répartition de la population par sexe et tranche d'âge quinquennal en 2013 (en %)

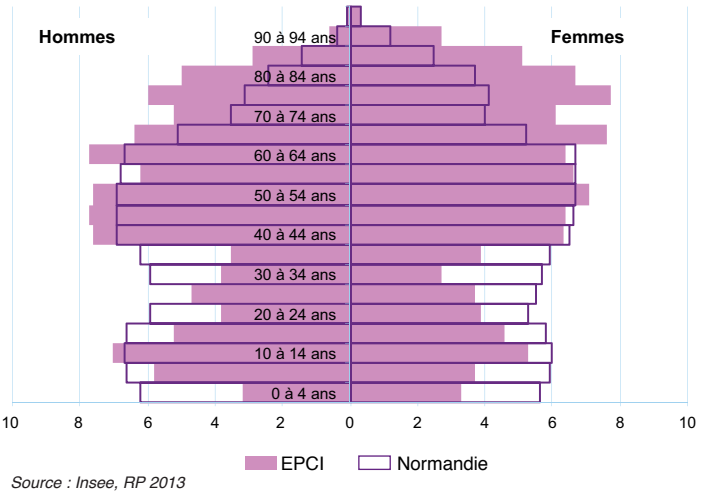

Source : Insee, RP 2013

5 - Ménages et familles selon leur composition en 2013

	EPCI Nombre	EPCI %	Normandie %
Ensemble	**6 085**	100,0	100,0
Ménages d'une personne	2 186	35,9	33,6
Ménages sans famille	115	1,9	2,1
Couples sans enfant	2 054	33,8	28,9
Familles monoparentales	328	5,4	8,4
Couples avec enfants	1 401	23,0	27,1
Familles nombreuses (nombre et part parmi les familles)	*281*	*7,4*	*9,2*

Note de lecture : parmi les familles normandes, 9,2 % ont 3 enfants ou plus de moins de 25 ans
Source : Insee, RP 2013

6 - Population active de 15 ans à 64 ans par catégorie socioprofessionnelle en 2013

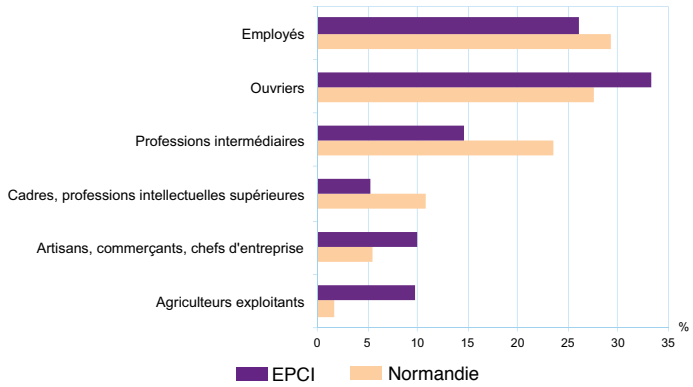

Source : Insee, RP 2013

7 - Diplôme le plus élevé de la population non scolarisée de 15 ans ou plus en 2013

	EPCI	Normandie
	%	%
Aucun diplôme*	**45,0**	36,4
CAP ou BEP	**27,1**	27,4
Baccalauréat **	**13,1**	15,4
Diplôme de l'enseignement supérieur	**14,7**	20,8

*ou au plus BEPC, brevet des collèges, DNB (diplôme national du brevet)
**général, technologique ou professionnel
Source : Insee, RP 2013

8 - Population de 15 à 64 ans par type d'activité en 2013 (en nombre et %)

	Nombre	Actifs	Actifs ayant un emploi	Chômeurs	Inactifs	Élèves, étudiants et stagiaires non rémunérés	Retraités ou préretraités	Autres inactifs	Part d'emplois salariés parmi les actifs au lieu de travail
EPCI	**7 456**	**73,7**	**66,7**	**7,0**	**26,3**	**6,8**	**12,1**	**7,4**	**77,1**
Normandie	2 096 363	72,5	62,9	9,7	27,5	9,7	9,7	8,1	87,9

Source : Insee, RP 2013

CONDITIONS DE VIE

9 - Chômage (au sens du recensement) des 15-64 ans en 2008 et 2013

	EPCI		Normandie	
	2013	2008	2013	2008
Nombre de chômeurs	**520**	429	202 862	167 747
Taux de chômage (en %)	**9,5**	7,6	13,3	11,1
- Des hommes	**8,9**	6,7	12,8	10,0
- Des femmes	**10,1**	8,7	13,9	12,3
Part de femmes parmi les chômeurs	**50,0**	52,4	50,3	52,8

Source : Insee, RP 2013

10 - Niveau de vie en 2013

	EPCI	Normandie
Revenus disponibles annuels par unité de consommation (en euros)		
Médiane	**18 623**	19 707
1er décile	**10 832**	11 024
9e décile	**30 921**	33 749
Taux de pauvreté (en %)	**14,1**	13,5

Champ: ménages fiscaux - hors communautés et sans abris
Sources : Insee-DGFiP-Cnaf-Cnav-Ccmsa, Fichier localisé social et fiscal

11 - Logements par catégorie, type et statut d'occupation en 2013

	EPCI		Normandie
	Nombre	%	%
Catégorie de logement			
Résidences principales	**6 082**	62,8	82,9
Résid. second. et logts occasionnels	**2 541**	26,2	9,8
Logements vacants	**1 065**	11,0	7,3
Ensemble	**9 688**	100,0	100,0
Type de logement			
Maisons	**7 492**	77,3	66,7
Appartements	**2 148**	22,2	32,3
Statut d'occupation des résidences principales			
Propriétaire	**4 236**	69,7	58,1
Locataire	**1 749**	28,8	40,3
dont d'un logement HLM	***312***	*5,1*	*18,3*
Logé gratuitement	**96**	1,6	1,6
Ensemble	**6 081**	100,0	100,0

Source : Insee, RP 2013

12 - Accès aux équipements en 2013

	EPCI	Normandie
Temps d'accès moyen selon la gamme d'équipements (en mn)		
Gamme de proximité	**5**	5
Gamme intermédiaire	**13**	10
Gamme supérieure	**19**	18

Source : Insee, BPE 2013, distancier Métric

13 - Densité médicale en 2013

	EPCI	Normandie
Nombre de professionnels de santé libéraux pour 100 000 habitants		
Médecins généralistes	**83**	76
Chirurgiens-dentistes	**21**	36
Ophtalmologistes	**0**	6
Infirmiers	**73**	80
Masseurs-kinésithérapeutes	**16**	54
Pharmacies	**34**	30

Sources : Drees, SNIIR-AM 2013; CNAM-TS; Insee, recensement de la population 2011

ÉCONOMIE

14 - Établissements actifs et emplois par secteur d'activité au 31 décembre 2014

Secteur d'activité	Établissements			Emploi salarié			Évolution de l'emploi salarié entre 2009 et 2014	
	EPCI		Normandie	EPCI		Normandie	EPCI	Normandie
	Nombre	%	%	**Nombre**	%	%	**%**	%
Ensemble	**1 348**	100,0	100,0	**3 563**	100,0	100,0	**+ 0,9**	– 2,9
Agriculture, sylviculture et pêche	**354**	26,3	9,8	**136**	3,8	1,4	**+ 61,9**	+ 19,4
Industrie	**70**	5,2	5,3	**1 505**	42,2	18,9	**+ 5,5**	– 6,4
Construction	**104**	7,7	9,8	**200**	5,6	6,9	**– 31,7**	– 13,2
Commerce, transports, serv.divers	**673**	49,9	60,9	**674**	18,9	38,2	**– 4,2**	– 2,8
Adm., enseignement, santé, act soc.	**147**	10,9	14,1	**1 048**	29,4	34,6	**+ 0,9**	+ 0,5

Source : Insee, Clap

15 - Répartition de l'emploi salarié par secteur d'activité au 31 décembre 2014

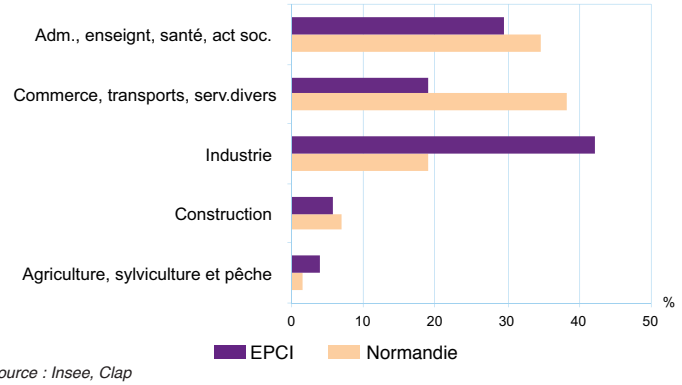

Source : Insee, Clap

16 - Déplacement domicile - travail en 2013

	Actifs résidant dans la zone et travaillant en dehors		Actifs travaillant dans la zone et résidant en dehors	
	Nombre	Part parmi les actifs au lieu de résidence	Nombre	Part parmi les actifs au lieu de travail
EPCI	**1 934**	**37,6**	**2 074**	**39,2**
Normandie	89 874	7,1	83 471	6,6

Source : Insee, RP 2013

17 - Capacité d'accueil des hôtels, campings et autres hébergements collectifs au 1er janvier 2016

	Hôtels	Campings	Autres hébergements collectifs*
	Chambres	Emplacements	Places lits **
EPCI	**425**	**360**	**782**
Normandie	25 691	41 024	21 955

* Résidences de tourisme et hébergements assimilés, villages vacances, maisons familiales, auberges de jeunesse, centres sportifs
**chambres, appartements, dortoirs...
Sources : Insee, DGE, CRT et CDT de Normandie

18 - Les cinq premiers employeurs de l'EPCI au 31 décembre 2014

Raison sociale	Commune	Effectif salarié	Poids dans l'emploi salarié de l'EPCI
S N V	Rives d'Andaine	800	22,2
PROD CHIMIQUE AUXIL SYNTHESE	Rives d'Andaine	220	6,1
ASSOCIATION PIERRE NOAL	Bagnoles de l'Orne Normandie	170	4,7
S N V	Rives d'Andaine	140	3,9
FLECHARD SAS LAITERIE DU PONT MORIN	Rives d'Andaine	140	3,9

Source : Insee, Clap

Érosion de l'emploi et revenus faibles

La communauté de communes Argentan Intercom est composée de 52 communes et abrite 34 300 habitants. Avec une densité de 48 habitants au km², c'est un territoire principalement rural. La commune d'Argentan, avec près de 14 000 habitants, en concentre à elle seule 40 %. De 2008 à 2013, la population augmente de 0,3 % par an, les arrivées étant supérieures aux départs et les naissances compensant les décès.

Les personnes âgées de 65 ans ou plus sont mieux représentées qu'au niveau régional (22 % contre 18 %). La proportion de personnes seules (35 %) est à peine supérieure à celle de la région. La moitié des familles est constituée de couples sans enfant, soit cinq points de plus qu'au niveau régional. La maison est le mode d'habitat dominant (73 % des logements). La part des propriétaires est semblable à la moyenne régionale. En revanche, les locataires sont un peu plus souvent en logement HLM qu'au niveau régional (22 % contre 18 %). Les logements vacants sont assez nombreux (11 % du parc de logements contre 7 % en Normandie).

L'emploi salarié est en recul de plus de 2 % entre 2009 et 2014, principalement dans l'industrie (– 16 %). Les services non-marchands, avec notamment, à Argentan un centre hospitalier et un lycée, représentent une part importante des emplois salariés (38 %). L'industrie occupe une place un peu moins importante qu'au niveau régional (17 % des emplois). Légèrement supérieur à la moyenne régionale, le taux de chômage en 2013 s'élève à 14 % et le taux de pauvreté dépasse de plus de deux points celui de la région (15,9 % contre 13,5 %). Les diplômés de l'enseignement supérieur ne sont que 15 % contre 21 % en Normandie. Les cadres et les professions intermédiaires sont moins présents que dans la région (26 % contre 34 %) et les ouvriers plus nombreux (31 % contre 27 %). Le revenu médian *(définition)* est ainsi nettement plus faible (18 600 euros par an contre 19 700 euros en Normandie).

Chaque jour, plus de 3 000 personnes quittent la communauté de communes pour aller travailler à l'extérieur quand près de 3 500 viennent de l'extérieur pour y travailler.

1 - Les communes de l'EPCI

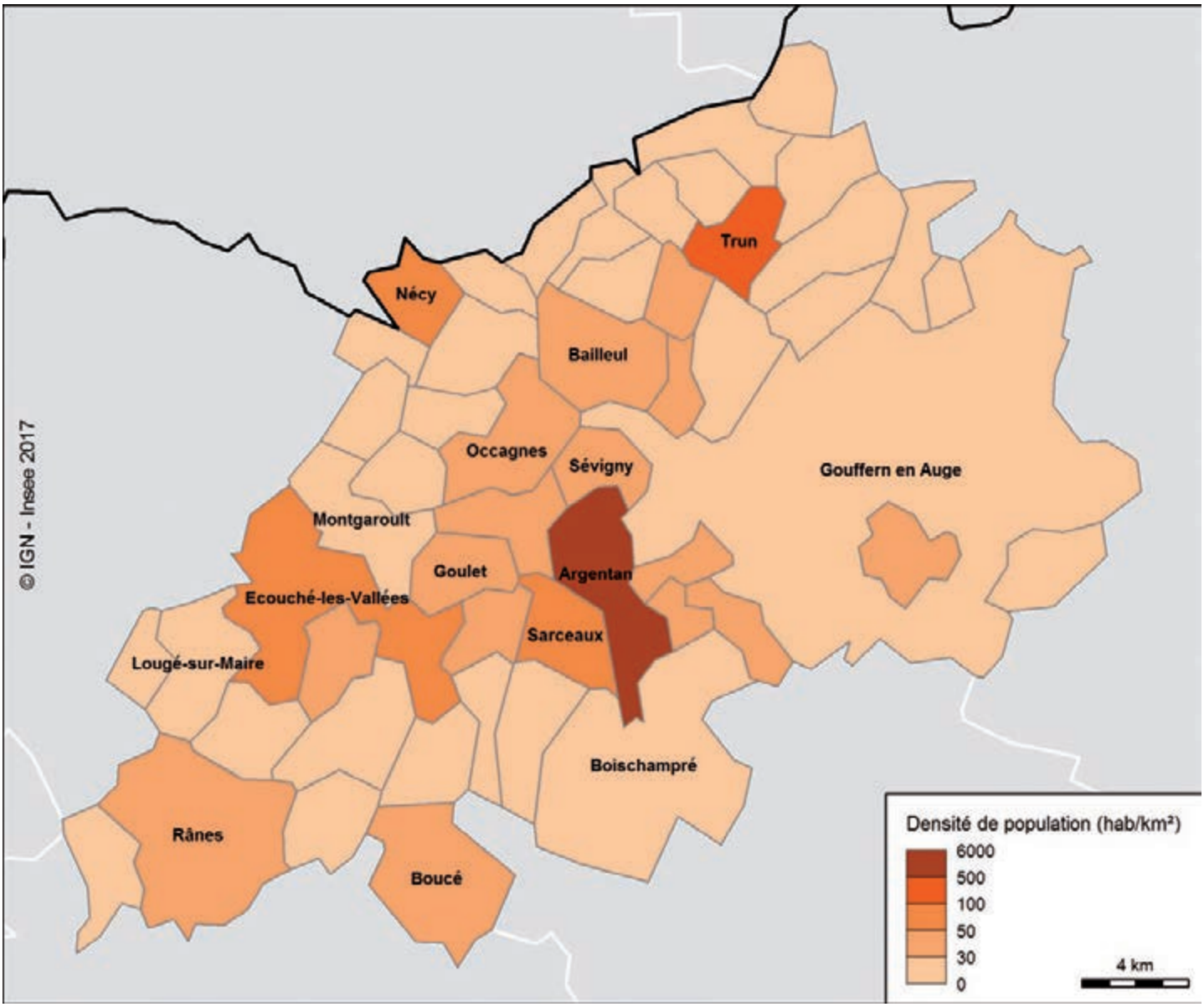

Source : Insee, RP 2013

POPULATION

2 - Population de l'EPCI et de ses plus grandes communes

	Nombre de communes au 1er janvier 2017	Population 2013	Variation annuelle moyenne 2008-2013 (en %)			Superficie (en km²)	Densité de population (hab./km²)
			Globale	*Due au solde naturel*	*Due au solde des entrées - sorties*		
Normandie	2 745	3 328 364	+ 0,2	*+ 0,3*	*– 0,1*	29 906,7	111
EPCI	**52**	**34 311**	**– 0,2**	***0,0***	***– 0,3***	**715,3**	**48**
Argentan		13 903	– 0,8	*+ 0,1*	*– 0,9*	18,2	764
Gouffern en Auge		3 829	+ 0,2	*+ 0,5*	*– 0,3*	165,6	23
Ecouché– les– Vallées		1 968	– 0,5	*– 0,8*	*+ 0,3*	34,7	57
Trun		1 323	+ 0,2	*– 2,4*	*+ 2,5*	9,1	145
Boischampré		1 202	+ 0,6	*+ 0,8*	*– 0,2*	46,4	26

Source : Insee, RP 2013

3 - Population par sexe et âge en 2013 (en %)

Tranches d'âge	EPCI		
	Hommes	Femmes	**Ensemble**
Moins de 20 ans	23,4	22,1	**22,8**
20 à 64 ans	58,0	53,6	**55,8**
65 ans ou plus	18,5	24,2	**21,5**
Ensemble	100,0	100,0	**100,0**
	Normandie		
	Hommes	Femmes	Ensemble
Moins de 20 ans	26,2	23,4	24,7
20 à 64 ans	58,0	55,7	56,8
65 ans ou plus	15,8	21,0	18,5
Ensemble	100,0	100,0	100,0

Source : Insee, RP 2013

4 - Répartition de la population par sexe et tranche d'âge quinquennal en 2013 (en %)

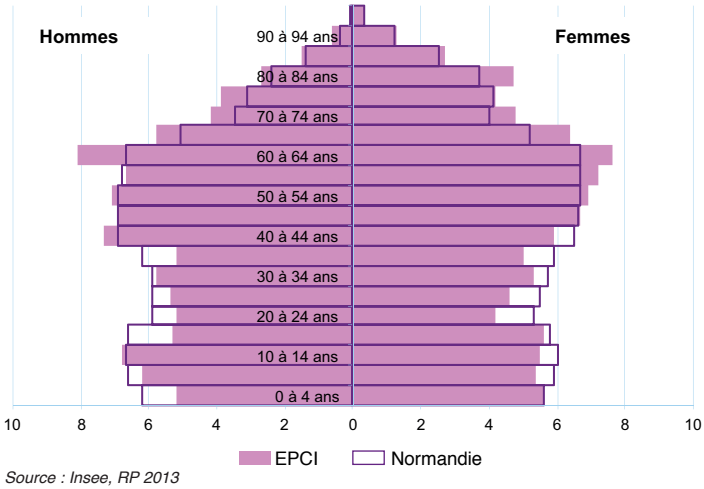

Source : Insee, RP 2013

5 - Ménages et familles selon leur composition en 2013

	EPCI Nombre	EPCI %	Normandie %
Ensemble	**15 270**	100,0	100,0
Ménages d'une personne	5 327	34,9	33,6
Ménages sans famille	198	1,3	2,1
Couples sans enfant	4 862	31,8	28,9
Familles monoparentales	1 269	8,3	8,4
Couples avec enfants	3 613	23,7	27,1
Familles nombreuses (nombre et part parmi les familles)	*753*	*7,7*	*9,2*

Note de lecture : parmi les familles normandes, 9,2 % ont 3 enfants ou plus de moins de 25 ans
Source : Insee, RP 2013

6 - Population active de 15 ans à 64 ans par catégorie socioprofessionnelle en 2013

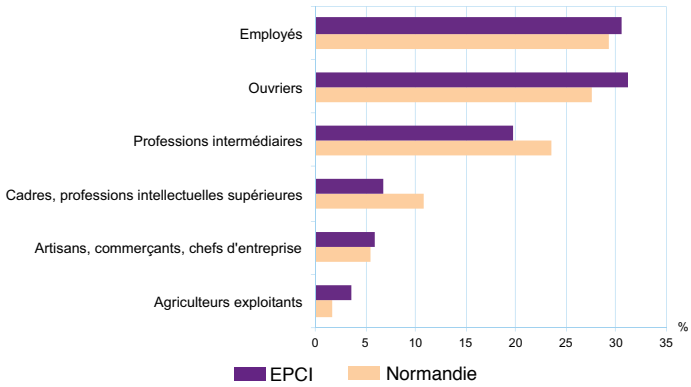

Source : Insee, RP 2013

7 - Diplôme le plus élevé de la population non scolarisée de 15 ans ou plus en 2013

	EPCI	Normandie
	%	%
Aucun diplôme*	**41,3**	36,4
CAP ou BEP	**29,2**	27,4
Baccalauréat **	**14,7**	15,4
Diplôme de l'enseignement supérieur	**14,8**	20,8

*ou au plus BEPC, brevet des collèges, DNB (diplôme national du brevet)
**général, technologique ou professionnel
Source : Insee, RP 2013

8 - Population de 15 à 64 ans par type d'activité en 2013 (en nombre et %)

	Nombre	Actifs	Actifs ayant un emploi	Chômeurs	Inactifs	Élèves, étudiants et stagiaires non rémunérés	Retraités ou préretraités	Autres inactifs	Part d'emplois salariés parmi les actifs au lieu de travail
EPCI	**21 028**	**69,6**	**60,0**	**9,7**	**30,4**	**7,6**	**12,0**	**10,8**	**84,8**
Normandie	2 096 363	72,5	62,9	9,7	27,5	9,7	9,7	8,1	87,9

Source : Insee, RP 2013

CONDITIONS DE VIE

9 - Chômage (au sens du recensement) des 15-64 ans en 2008 et 2013

	EPCI		Normandie	
	2013	2008	2013	2008
Nombre de chômeurs	**2 031**	1 908	202 862	167 747
Taux de chômage (en %)	**13,9**	12,6	13,3	11,1
- Des hommes	**13,5**	12,0	12,8	10,0
- Des femmes	**14,2**	13,4	13,9	12,3
Part de femmes parmi les chômeurs	**49,1**	50,3	50,3	52,8

Source : Insee, RP 2013

10 - Niveau de vie en 2013

	EPCI	Normandie
Revenus disponibles annuels par unité de consommation (en euros)		
Médiane	**18 649**	19 707
1er décile	**10 360**	11 024
9e décile	**30 414**	33 749
Taux de pauvreté (en %)	**15,9**	13,5

Champ: ménages fiscaux - hors communautés et sans abris
Sources : Insee-DGFiP-Cnaf-Cnav-Ccmsa, Fichier localisé social et fiscal

11 - Logements par catégorie, type et statut d'occupation en 2013

	EPCI		Normandie
	Nombre	%	%
Catégorie de logement			
Résidences principales	**15 265**	83,6	82,9
Résid. second. et logts occasionnels	**1 067**	5,8	9,8
Logements vacants	**1 930**	10,6	7,3
Ensemble	**18 262**	100,0	100,0
Type de logement			
Maisons	**13 402**	73,4	66,7
Appartements	**4 707**	25,8	32,3
Statut d'occupation des résidences principales			
Propriétaire	**8 935**	58,5	58,1
Locataire	**5 984**	39,2	40,3
dont d'un logement HLM	***3 285***	*21,5*	*18,3*
Logé gratuitement	**349**	2,3	1,6
Ensemble	**15 268**	100,0	100,0

Source : Insee, RP 2013

12 - Accès aux équipements en 2013

	EPCI	Normandie
Temps d'accès moyen selon la gamme d'équipements (en mn)		
Gamme de proximité	**6**	5
Gamme intermédiaire	**11**	10
Gamme supérieure	**12**	18

Source : Insee, BPE 2013, distancier Métric

13 - Densité médicale en 2013

	EPCI	Normandie
Nombre de professionnels de santé libéraux pour 100 000 habitants		
Médecins généralistes	**63**	76
Chirurgiens-dentistes	**30**	36
Ophtalmologistes	**5**	6
Infirmiers	**94**	80
Masseurs-kinésithérapeutes	**39**	54
Pharmacies	**31**	30

Sources : Drees, SNIIR-AM 2013; CNAM-TS; Insee, recensement de la population 2011

ÉCONOMIE

14 - Établissements actifs et emplois par secteur d'activité au 31 décembre 2014

Secteur d'activité	Établissements			Emploi salarié			Évolution de l'emploi salarié entre 2009 et 2014	
	EPCI		Normandie	EPCI		Normandie	EPCI	Normandie
	Nombre	%	%	**Nombre**	%	%	**%**	%
Ensemble	**3 022**	100,0	100,0	**10 101**	100,0	100,0	**– 2,5**	– 2,9
Agriculture, sylviculture et pêche	**585**	19,4	9,8	**428**	4,2	1,4	**+ 35,4**	+ 19,4
Industrie	**202**	6,7	5,3	**1 683**	16,7	18,9	**– 16,2**	– 6,4
Construction	**241**	8,0	9,8	**575**	5,7	6,9	**– 7,1**	– 13,2
Commerce, transports, serv.divers	**1 561**	51,7	60,9	**3 595**	35,6	38,2	**– 2,2**	– 2,8
Adm., enseignement, santé, act soc.	**433**	14,3	14,1	**3 820**	37,8	34,6	**+ 1,9**	+ 0,5

Source : Insee, Clap

15 - Répartition de l'emploi salarié par secteur d'activité au 31 décembre 2014

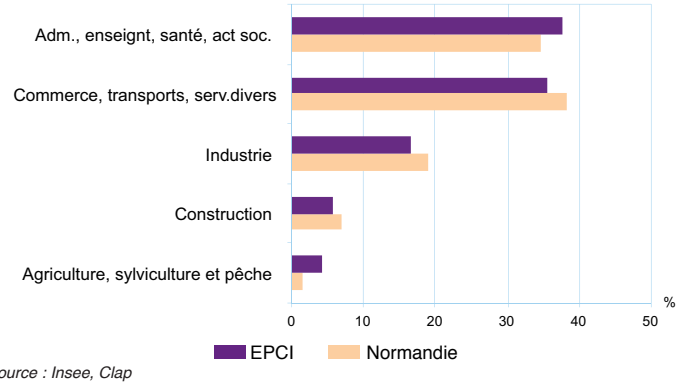

Source : Insee, Clap

16 - Déplacement domicile - travail en 2013

	Actifs résidant dans la zone et travaillant en dehors		Actifs travaillant dans la zone et résidant en dehors	
	Nombre	Part parmi les actifs au lieu de résidence	Nombre	Part parmi les actifs au lieu de travail
EPCI	**3 104**	**24,5**	**3 436**	**26,5**
Normandie	89 874	7,1	83 471	6,6

Source : Insee, RP 2013

17 - Capacité d'accueil des hôtels, campings et autres hébergements collectifs au 1er janvier 2016

	Hôtels	Campings	Autres hébergements collectifs*
	Chambres	Emplacements	Places lits **
EPCI	**195**	**73**	**0**
Normandie	25 691	41 024	21 955

* Résidences de tourisme et hébergements assimilés, villages vacances, maisons familiales, auberges de jeunesse, centres sportifs
**chambres, appartements, dortoirs...
Sources : Insee, DGE, CRT et CDT de Normandie

18 - Les cinq premiers employeurs de l'EPCI au 31 décembre 2014

Raison sociale	Commune	Effectif salarié	Poids dans l'emploi salarié de l'EPCI
CENTRE HOSPITALIER MARECHAL LECLERC	Argentan	710	7,0
LYCEE GENERAL ET TECHNOLOGIQUE MEZERAY	Argentan	380	3,8
MAGNETI MARELLI MOTOPROPULSION FRANCE	Argentan	270	2,6
SOCIETE DES VERRERIES DE L'ORNE	Ecouché-les-Vallées	260	2,5
SA ARGENTAN DISTRIBUTION	Argentan	210	2,0

Source : Insee, Clap

Un territoire rural doté de nombreuses résidences secondaires

La communauté de communes Cœur du Perche fait partie des plus petits EPCI de Normandie par son nombre de communes (12) et sa population (11 700 habitants). Avec une densité de 30 habitants au km², c'est un territoire rural. Il est cependant bien équipé, avec un temps d'accès de 15 minutes aux équipements de la gamme supérieure, quand il faut compter, en moyenne, 18 minutes en Normandie. De 2008 à 2013, la population reste stable, l'arrivée de nouveaux habitants et les naissances compensant les départs et les décès.

Les personnes âgées d'au moins 65 ans sont plus présentes qu'en Normandie (21 % contre 18 %). Les ménages d'une seule personne sont moins nombreux qu'au niveau régional, tandis que les familles sont bien représentées. Elles constituent plus de 68 % des ménages, soit quatre points de plus qu'au niveau régional. La maison est l'habitat dominant (95 % des logements). Les ménages sont très majoritairement propriétaires de leur résidence principale (76 % contre 58 % dans la région). Les résidences secondaires sont deux fois plus nombreuses qu'en Normandie (22 % contre 10 %).

L'agriculture, la sylviculture et la pêche occupent 6 % des 1 700 emplois salariés de la communauté de communes. Les agriculteurs sont ainsi assez présents sur ce territoire avec 5 % de la population des 15 à 64 ans (1,8 % dans la région). Le secteur de l'industrie est également très bien représenté avec 30 % de l'emploi salarié. Un peu plus faible que dans la région, le taux de chômage en 2013 s'élève à 11 %. Le taux de pauvreté est lui au même niveau que la région (13,5 %). Le revenu disponible médian par unité de consommation est proche de la moyenne régionale (19 300 euros par an contre 19 700 euros en Normandie). Chaque jour, près de 2 800 actifs en emploi quittent la communauté de communes pour aller travailler à l'extérieur alors que 800 seulement viennent de l'extérieur pour y travailler.

1 - Les communes de l'EPCI

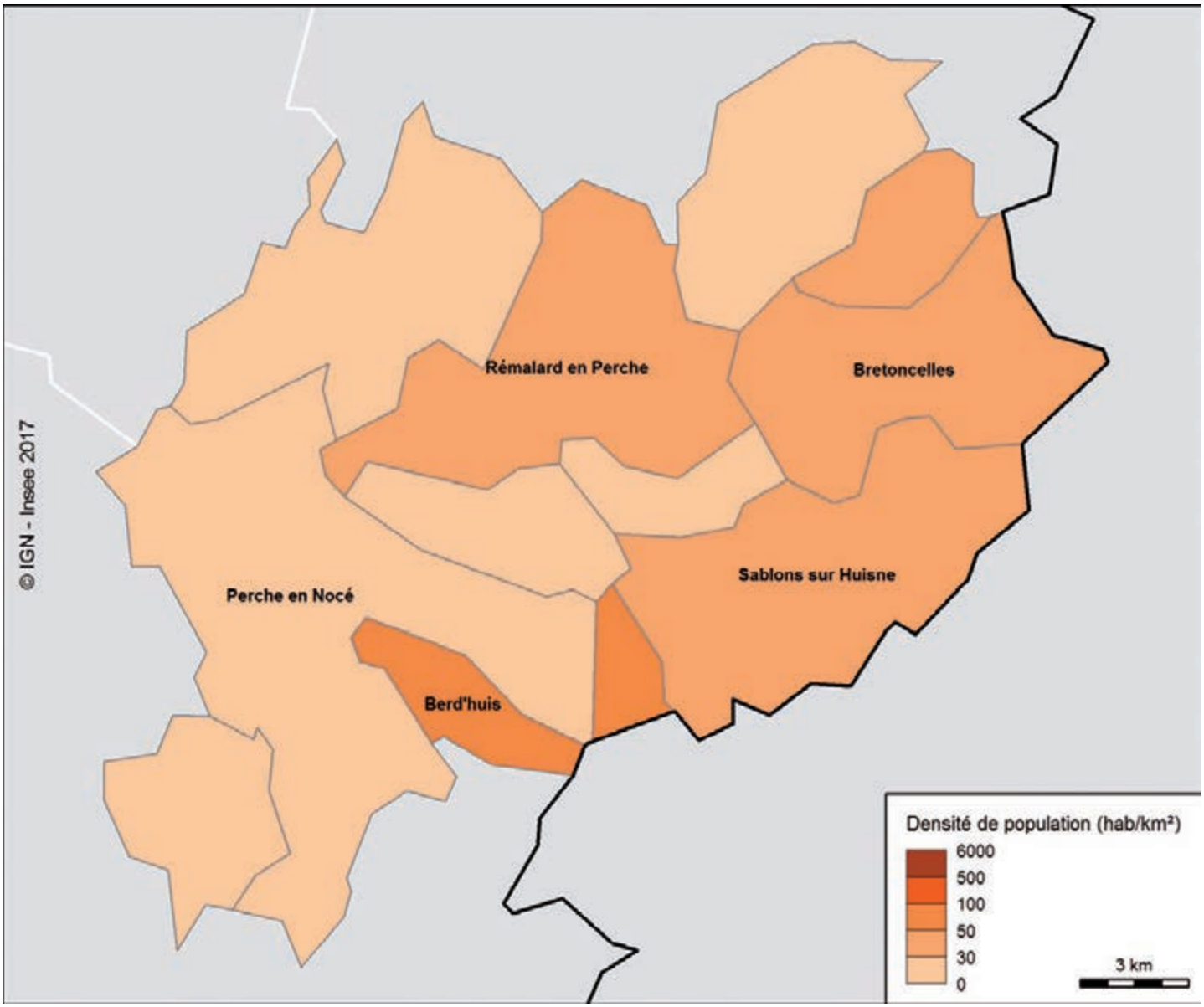

Source : Insee, RP 2013

POPULATION

2 - Population de l'EPCI et de ses plus grandes communes

	Nombre de communes au 1er janvier 2017	Population 2013	Variation annuelle moyenne 2008-2013 (en %)			Superficie (en km²)	Densité de population (hab./km²)
			Globale	*Due au solde naturel*	*Due au solde des entrées - sorties*		
Normandie	2 745	3 328 364	+ 0,2	*+ 0,3*	*– 0,1*	29 906,7	111
EPCI	**12**	**11 722**	**+ 0,1**	***0,0***	***0,0***	**388,6**	**30**
Sablons sur Huisne		2 203	+ 1,2	*+ 0,1*	*+ 1,0*	52,4	42
Perche en Nocé		2 157	+ 0,1	*+ 0,4*	*– 0,2*	86,7	25
Rémalard en Perche		2 023	– 1,0	*– 0,4*	*– 0,6*	50,7	40
Bretoncelles		1 446	+ 0,4	*– 0,7*	*+ 1,1*	40,2	36
Berd'huis		1 073	0,0	*+ 0,5*	*– 0,5*	11,5	93

Source : Insee, RP 2013

3 - Population par sexe et âge en 2013 (en %)

Tranches d'âge	EPCI		
	Hommes	Femmes	**Ensemble**
Moins de 20 ans	24,4	21,8	**23,1**
20 à 64 ans	56,4	54,9	**55,6**
65 ans ou plus	19,2	23,3	**21,3**
Ensemble	100,0	100,0	**100,0**
	Normandie		
	Hommes	Femmes	Ensemble
Moins de 20 ans	26,2	23,4	24,7
20 à 64 ans	58,0	55,7	56,8
65 ans ou plus	15,8	21,0	18,5
Ensemble	100,0	100,0	100,0

Source : Insee, RP 2013

4 - Répartition de la population par sexe et tranche d'âge quinquennal en 2013 (en %)

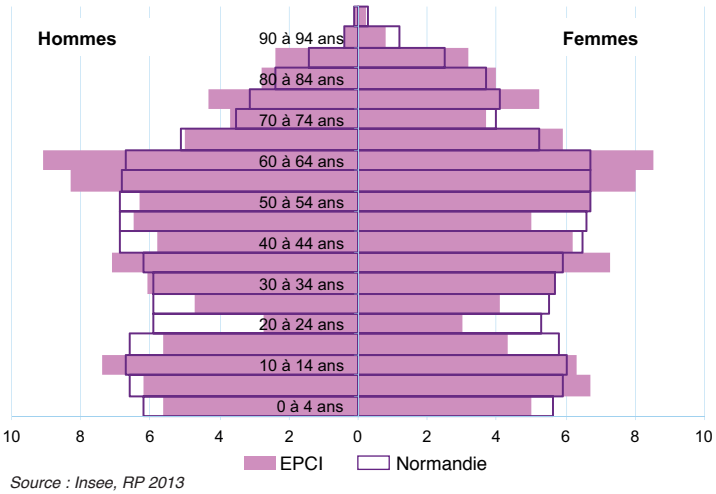

Source : Insee, RP 2013

5 - Ménages et familles selon leur composition en 2013

	EPCI Nombre	EPCI %	Normandie %
Ensemble	**5 209**	100,0	100,0
Ménages d'une personne	1 579	30,3	33,6
Ménages sans famille	96	1,8	2,1
Couples sans enfant	1 788	34,3	28,9
Familles monoparentales	391	7,5	8,4
Couples avec enfants	1 359	26,1	27,1
Familles nombreuses (nombre et part parmi les familles)	*290*	*8,2*	*9,2*

Note de lecture : parmi les familles normandes, 9,2 % ont 3 enfants ou plus de moins de 25 ans
Source : Insee, RP 2013

6 - Population active de 15 ans à 64 ans par catégorie socioprofessionnelle en 2013

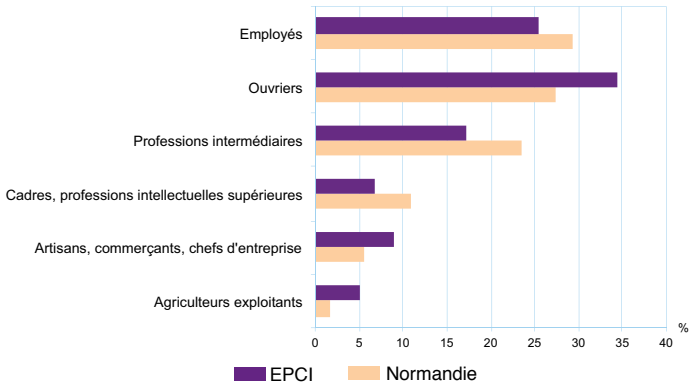

Source : Insee, RP 2013

7 - Diplôme le plus élevé de la population non scolarisée de 15 ans ou plus en 2013

	EPCI	Normandie
	%	%
Aucun diplôme*	**37,8**	36,4
CAP ou BEP	**29,2**	27,4
Baccalauréat **	**15,0**	15,4
Diplôme de l'enseignement supérieur	**18,0**	20,8

*ou au plus BEPC, brevet des collèges, DNB (diplôme national du brevet)
**général, technologique ou professionnel
Source : Insee, RP 2013

8 - Population de 15 à 64 ans par type d'activité en 2013 (en nombre et %)

	Nombre	Actifs	Actifs ayant un emploi	Chômeurs	Inactifs	Élèves, étudiants et stagiaires non rémunérés	Retraités ou préretraités	Autres inactifs	Part d'emplois salariés parmi les actifs au lieu de travail
EPCI	**7 122**	**74,9**	**66,5**	**8,4**	**25,1**	**6,6**	**11,9**	**6,6**	**68,1**
Normandie	2 096 363	72,5	62,9	9,7	27,5	9,7	9,7	8,1	87,9

Source : Insee, RP 2013

CONDITIONS DE VIE

9 - Chômage (au sens du recensement) des 15-64 ans en 2008 et 2013

	EPCI		Normandie	
	2013	2008	2013	2008
Nombre de chômeurs	**599**	489	202 862	167 747
Taux de chômage (en %)	**11,2**	9,2	13,3	11,1
- Des hommes	**11,2**	7,8	12,8	10,0
- Des femmes	**11,2**	10,8	13,9	12,3
Part de femmes parmi les chômeurs	**47,6**	54,8	50,3	52,8

Source : Insee, RP 2013

10 - Niveau de vie en 2013

	EPCI	Normandie
Revenus disponibles annuels par unité de consommation (en euros)		
Médiane	**19 319**	19 707
1er décile	**11 099**	11 024
9e décile	**32 147**	33 749
Taux de pauvreté (en %)	**13,5**	13,5

Champ: ménages fiscaux - hors communautés et sans abris
Sources : Insee-DGFiP-Cnaf-Cnav-Ccmsa, Fichier localisé social et fiscal

11 - Logements par catégorie, type et statut d'occupation en 2013

	EPCI		Normandie
	Nombre	%	%
Catégorie de logement			
Résidences principales	**5 218**	69,9	82,9
Résid. second. et logts occasionnels	**1 624**	21,8	9,8
Logements vacants	**618**	8,3	7,3
Ensemble	**7 460**	100,0	100,0
Type de logement			
Maisons	**7 080**	94,9	66,7
Appartements	**341**	4,6	32,3
Statut d'occupation des résidences principales			
Propriétaire	**3 954**	75,8	58,1
Locataire	**1 156**	22,2	40,3
dont d'un logement HLM	***390***	*7,5*	*18,3*
Logé gratuitement	**108**	2,1	1,6
Ensemble	**5 218**	100,0	100,0

Source : Insee, RP 2013

12 - Accès aux équipements en 2013

	EPCI	Normandie
Temps d'accès moyen selon la gamme d'équipements (en mn)		
Gamme de proximité	**5**	5
Gamme intermédiaire	**12**	10
Gamme supérieure	**15**	18

Source : Insee, BPE 2013, distancier Métric

13 - Densité médicale en 2013

	EPCI	Normandie
Nombre de professionnels de santé libéraux pour 100 000 habitants		
Médecins généralistes	**63**	76
Chirurgiens-dentistes	**16**	36
Ophtalmologistes	**0**	6
Infirmiers	**41**	80
Masseurs-kinésithérapeutes	**7**	54
Pharmacies	**38**	30

Sources : Drees, SNIIR-AM 2013; CNAM-TS; Insee, recensement de la population 2011

ÉCONOMIE

14 - Établissements actifs et emplois par secteur d'activité au 31 décembre 2014

Secteur d'activité	Établissements			Emploi salarié			Évolution de l'emploi salarié entre 2009 et 2014	
	EPCI		Normandie	EPCI		Normandie	EPCI	Normandie
	Nombre	%	%	**Nombre**	%	%	**%**	%
Ensemble	**1 207**	100,0	100,0	**1 658**	100,0	100,0	**– 6,7**	– 2,9
Agriculture, sylviculture et pêche	**274**	22,7	9,8	**100**	6,0	1,4	**+ 31,6**	+ 19,4
Industrie	**79**	6,5	5,3	**495**	29,9	18,9	**– 6,4**	– 6,4
Construction	**132**	10,9	9,8	**133**	8,0	6,9	**– 24,9**	– 13,2
Commerce, transports, serv.divers	**605**	50,1	60,9	**477**	28,8	38,2	**– 3,0**	– 2,8
Adm., enseignement, santé, act soc.	**117**	9,7	14,1	**453**	27,3	34,6	**– 8,4**	+ 0,5

Source : Insee, Clap

15 - Répartition de l'emploi salarié par secteur d'activité au 31 décembre 2014

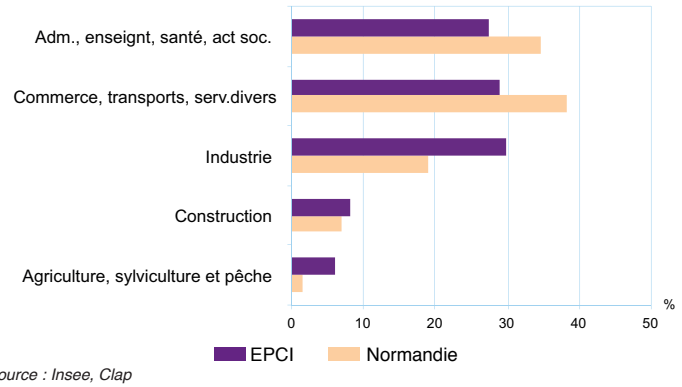

Source : Insee, Clap

16 - Déplacement domicile - travail en 2013

	Actifs résidant dans la zone et travaillant en dehors		Actifs travaillant dans la zone et résidant en dehors	
	Nombre	Part parmi les actifs au lieu de résidence	Nombre	Part parmi les actifs au lieu de travail
EPCI	**2 782**	**59,3**	**783**	**29,1**
Normandie	89 874	7,1	83 471	6,6

Source : Insee, RP 2013

17 - Capacité d'accueil des hôtels, campings et autres hébergements collectifs au 1er janvier 2016

	Hôtels	Campings	Autres hébergements collectifs*
	Chambres	Emplacements	Places lits **
EPCI	**50**	**61**	**0**
Normandie	25 691	41 024	21 955

* Résidences de tourisme et hébergements assimilés, villages vacances, maisons familiales, auberges de jeunesse, centres sportifs
**chambres, appartements, dortoirs...
Sources : Insee, DGE, CRT et CDT de Normandie

18 - Les cinq premiers employeurs de l'EPCI au 31 décembre 2014

Raison sociale	Commune	Effectif salarié	Poids dans l'emploi salarié de l'EPCI
SOCIETE PARISIENNE DE COURTAGE	Sablons sur Huisne	170	9,7
BFC	Rémalard en Perche	80	4,8
ASS D'ACTION ET D'INSERTION SOCIALE	Rémalard en Perche	70	4,0
ARTS GRAPHIQUES ROTO - AG ROTO	Berd'huis	50	2,8
EHPAD LES GRANDS PRES	Bretoncelles	50	2,8

Source : Insee, Clap

Un territoire rural qui gagne de la population

La communauté de communes de la Vallée de la Haute Sarthe est composée de 31 communes et abrite 7 950 habitants. De 2008 à 2013, la population progresse de 0,3 % par an, grâce à l'arrivée de nouveaux habitants et à l'excédent des naissances sur les décès. Avec seulement 28 habitants au km², c'est l'un des EPCI normands les moins densément peuplés (5e rang) Ce territoire rural est cependant bien pourvu en services, avec un temps d'accès de 12 minutes aux équipements de la gamme supérieure (18 minutes dans la région).

Les personnes âgées de 65 ans ou plus sont plus présentes qu'au niveau régional (21 % contre 18 %). Les ménages d'une personne sont moins nombreux et sept ménages sur dix constituent une famille, un peu plus qu'en Normandie. Parmi les 4 500 logements de l'EPCI, 16 % sont des résidences secondaires (10 % en Normandie). Comme souvent dans les zones rurales, neuf logements sur dix sont des maisons et une grande majorité des ménages est propriétaire de son logement (72 % contre 58 % dans la région).

L'agriculture, la sylviculture et la pêche représentent 9 % de l'emploi salarié, soit une des plus fortes proportions des EPCI normands (6e rang). Les agriculteurs sont ainsi bien plus présents sur ce territoire, représentant 6,5 % de la population des 15 à 64 ans contre 1,8 % dans la région. Le secteur de la construction est également important (18 % de l'emploi salarié contre 7 % dans la région). Eurovia (construction de routes et autoroutes), localisé à Hauterive, est un des plus gros employeurs de l'EPCI. Chaque jour, près de 2 000 actifs quittent la communauté de communes pour aller travailler à l'extérieur alors que 650 viennent de l'extérieur pour y travailler.

Plus faible que dans la région, le taux de chômage en 2013 est de 10 %. Le taux de pauvreté est, en revanche, un peu plus élevé, près de 15 % des habitants vivent sous le seuil de pauvreté. Les cadres et les professions intermédiaires sont moins représentés que dans la région. Le revenu médian *(définition)* est ainsi plus faible : 18 700 euros par an contre 19 700 euros en Normandie.

1 - Les communes de l'EPCI

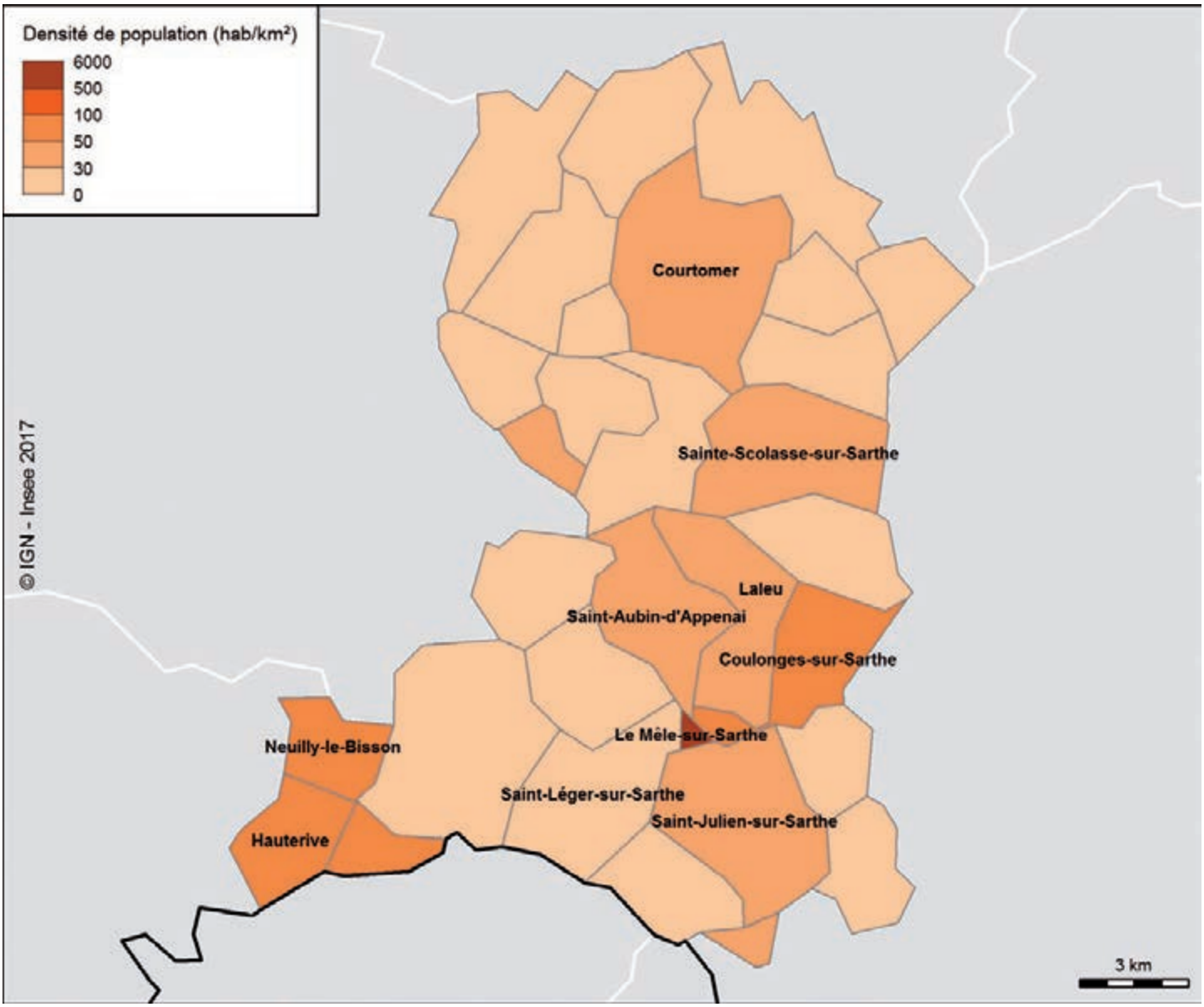

Source : Insee, RP 2013

POPULATION

2 - Population de l'EPCI et de ses plus grandes communes

	Nombre de communes au 1er janvier 2017	Population 2013	Variation annuelle moyenne 2008-2013 (en %)			Superficie (en km²)	Densité de population (hab./km²)
			Globale	*Due au solde naturel*	*Due au solde des entrées - sorties*		
Normandie	2 745	3 328 364	+ 0,2	*+ 0,3*	*– 0,1*	29 906,7	111
EPCI	**31**	**7 953**	**+ 0,3**	***+ 0,2***	***+ 0,2***	**279,2**	**28**
Courtomer		774	+ 1,1	*+ 0,1*	*+ 1,0*	19,9	39
Le Mêle-sur-Sarthe		758	– 0,6	*– 0,1*	*– 0,6*	0,6	1 263
Saint-Julien-sur-Sarthe		683	+ 0,7	*0,0*	*+ 0,6*	16,4	42
Sainte-Scolasse-sur-Sarthe		577	– 0,2	*0,0*	*– 0,2*	13,9	42
Coulonges-sur-Sarthe		502	+ 0,3	*– 2,1*	*+ 2,4*	9,7	52

Source : Insee, RP 2013

3 - Population par sexe et âge en 2013 (en %)

Tranches d'âge	EPCI		
	Hommes	Femmes	**Ensemble**
Moins de 20 ans	27,6	24,0	**25,8**
20 à 64 ans	53,7	52,5	**53,1**
65 ans ou plus	18,7	23,4	**21,1**
Ensemble	100,0	100,0	**100,0**
	Normandie		
	Hommes	Femmes	Ensemble
Moins de 20 ans	26,2	23,4	24,7
20 à 64 ans	58,0	55,7	56,8
65 ans ou plus	15,8	21,0	18,5
Ensemble	100,0	100,0	100,0

Source : Insee, RP 2013

4 - Répartition de la population par sexe et tranche d'âge quinquennal en 2013 (en %)

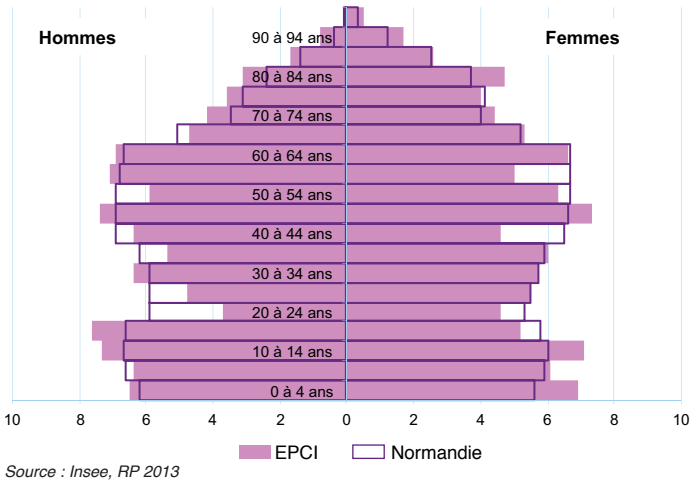

Source : Insee, RP 2013

5 - Ménages et familles selon leur composition en 2013

	EPCI Nombre	EPCI %	Normandie %
Ensemble	**3 368**	100,0	100,0
Ménages d'une personne	1 020	30,3	33,6
Ménages sans famille	50	1,5	2,1
Couples sans enfant	1 084	32,2	28,9
Familles monoparentales	187	5,6	8,4
Couples avec enfants	1 026	30,5	27,1
Familles nombreuses (nombre et part parmi les familles)	*235*	*10,2*	*9,2*

Note de lecture : parmi les familles normandes, 9,2 % ont 3 enfants ou plus de moins de 25 ans
Source : Insee, RP 2013

6 - Population active de 15 ans à 64 ans par catégorie socioprofessionnelle en 2013

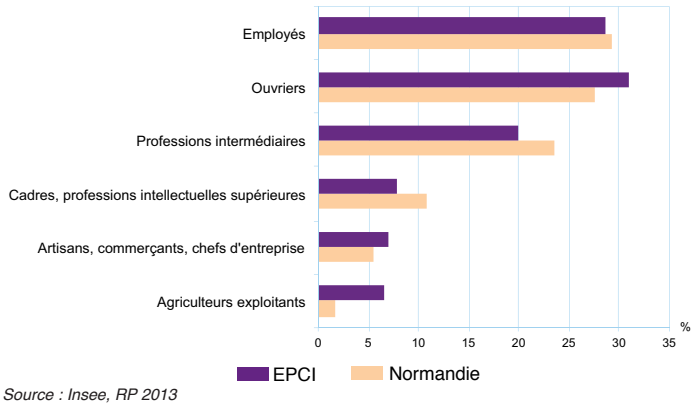

Source : Insee, RP 2013

7 - Diplôme le plus élevé de la population non scolarisée de 15 ans ou plus en 2013

	EPCI	Normandie
	%	%
Aucun diplôme*	**37,3**	36,4
CAP ou BEP	**28,7**	27,4
Baccalauréat **	**15,5**	15,4
Diplôme de l'enseignement supérieur	**18,5**	20,8

*ou au plus BEPC, brevet des collèges, DNB (diplôme national du brevet)
**général, technologique ou professionnel
Source : Insee, RP 2013

8 - Population de 15 à 64 ans par type d'activité en 2013 (en nombre et %)

	Nombre	Actifs	Actifs ayant un emploi	Chômeurs	Inactifs	Élèves, étudiants et stagiaires non rémunérés	Retraités ou préretraités	Autres inactifs	Part d'emplois salariés parmi les actifs au lieu de travail
EPCI	**4 678**	**74,2**	**66,6**	**7,7**	**25,9**	**7,8**	**11,0**	**7,1**	**70,1**
Normandie	2 096 363	72,5	62,9	9,7	27,5	9,7	9,7	8,1	87,9

Source : Insee, RP 2013

CC de la Vallée de la Haute Sarthe

CONDITIONS DE VIE

9 - Chômage (au sens du recensement) des 15-64 ans en 2008 et 2013

	EPCI		Normandie	
	2013	2008	2013	2008
Nombre de chômeurs	**358**	312	202 862	167 747
Taux de chômage (en %)	**10,3**	9,2	13,3	11,1
- Des hommes	**9,2**	7,8	12,8	10,0
- Des femmes	**11,4**	11,0	13,9	12,3
Part de femmes parmi les chômeurs	**52,0**	55,4	50,3	52,8

Source : Insee, RP 2013

10 - Niveau de vie en 2013

	EPCI	Normandie
Revenus disponibles annuels par unité de consommation (en euros)		
Médiane	**18 668**	19 707
1er décile	**10 629**	11 024
9e décile	**30 766**	33 749
Taux de pauvreté (en %)	**14,9**	13,5

Champ: ménages fiscaux - hors communautés et sans abris
Sources : Insee-DGFiP-Cnaf-Cnav-Ccmsa, Fichier localisé social et fiscal

11 - Logements par catégorie, type et statut d'occupation en 2013

	EPCI		Normandie
	Nombre	%	%
Catégorie de logement			
Résidences principales	**3 358**	74,6	82,9
Résid. second. et logts occasionnels	**734**	16,3	9,8
Logements vacants	**409**	9,1	7,3
Ensemble	**4 501**	100,0	100,0
Type de logement			
Maisons	**4 179**	92,8	66,7
Appartements	**277**	6,2	32,3
Statut d'occupation des résidences principales			
Propriétaire	**2 407**	71,6	58,1
Locataire	**888**	26,4	40,3
dont d'un logement HLM	***325***	*9,7*	*18,3*
Logé gratuitement	**65**	1,9	1,6
Ensemble	**3 360**	100,0	100,0

Source : Insee, RP 2013

12 - Accès aux équipements en 2013

	EPCI	Normandie
Temps d'accès moyen selon la gamme d'équipements (en mn)		
Gamme de proximité	**6**	5
Gamme intermédiaire	**13**	10
Gamme supérieure	**12**	18

Source : Insee, BPE 2013, distancier Métric

13 - Densité médicale en 2013

	EPCI	Normandie
Nombre de professionnels de santé libéraux pour 100 000 habitants		
Médecins généralistes	**60**	76
Chirurgiens-dentistes	**25**	36
Ophtalmologistes	**0**	6
Infirmiers	**52**	80
Masseurs-kinésithérapeutes	**34**	54
Pharmacies	**23**	30

Sources : Drees, SNIIR-AM 2013; CNAM-TS; Insee, recensement de la population 2011

ÉCONOMIE

14 - Établissements actifs et emplois par secteur d'activité au 31 décembre 2014

Secteur d'activité	Établissements			Emploi salarié			Évolution de l'emploi salarié entre 2009 et 2014	
	EPCI		Normandie	EPCI		Normandie	EPCI	Normandie
	Nombre	%	%	**Nombre**	%	%	**%**	%
Ensemble	**768**	100,0	100,0	**1 036**	100,0	100,0	**– 3,1**	– 2,9
Agriculture, sylviculture et pêche	**232**	30,2	9,8	**95**	9,2	1,4	**+ 39,7**	+ 19,4
Industrie	**36**	4,7	5,3	**134**	12,9	18,9	**– 15,7**	– 6,4
Construction	**98**	12,8	9,8	**188**	18,1	6,9	**– 10,5**	– 13,2
Commerce, transports, serv.divers	**303**	39,5	60,9	**324**	31,3	38,2	**– 5,8**	– 2,8
Adm., enseignement, santé, act soc.	**99**	12,9	14,1	**295**	28,5	34,6	**+ 0,9**	+ 0,5

Source : Insee, Clap

15 - Répartition de l'emploi salarié par secteur d'activité au 31 décembre 2014

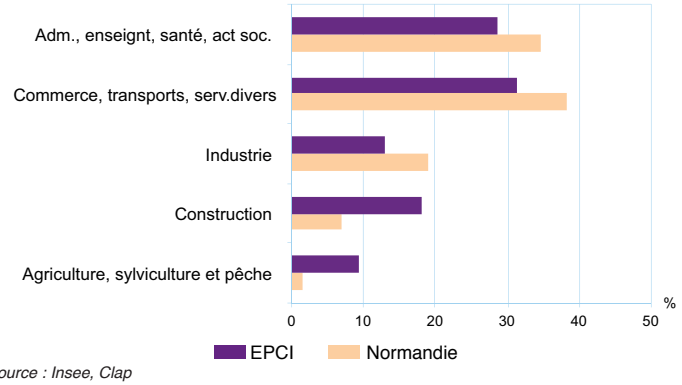

Source : Insee, Clap

16 - Déplacement domicile - travail en 2013

	Actifs résidant dans la zone et travaillant en dehors		Actifs travaillant dans la zone et résidant en dehors	
	Nombre	Part parmi les actifs au lieu de résidence	Nombre	Part parmi les actifs au lieu de travail
EPCI	**1 917**	**61,2**	**656**	**35,0**
Normandie	89 874	7,1	83 471	6,6

Source : Insee, RP 2013

17 - Capacité d'accueil des hôtels, campings et autres hébergements collectifs au 1er janvier 2016

	Hôtels	Campings	Autres hébergements collectifs*
	Chambres	Emplacements	Places lits **
EPCI	**7**	**122**	**0**
Normandie	25 691	41 024	21 955

* Résidences de tourisme et hébergements assimilés, villages vacances, maisons familiales, auberges de jeunesse, centres sportifs
**chambres, appartements, dortoirs...
Sources : Insee, DGE, CRT et CDT de Normandie

18 - Les cinq premiers employeurs de l'EPCI au 31 décembre 2014

Raison sociale	Commune	Effectif salarié	Poids dans l'emploi salarié de l'EPCI
COMM COM VALLEE HAUTE SARTHE	Le Mêle-sur-Sarthe	70	6,2
EUROVIA BASSE NORMANDIE	Hauterive	60	5,5
ASS LA RESIDENCE FLEURIE	Coulonges-sur-Sarthe	50	4,5
TOUPARGEL	Saint-Léger-sur-Sarthe	40	3,7
COLLEGE LOUIS GRENIER	Coulonges-sur-Sarthe	40	3,6

Source : Insee, Clap

CC des Collines du Perche Normand

Territoire industriel connaissant un recul démographique

Située au sud-est du département de l'Orne, la communauté de communes des Collines du Perche Normand est constituée de 16 communes, dont la plus peuplée est Val-au-Perche (3 800 habitants). Au 1er janvier 2013, l'EPCI regroupe 13 100 habitants. Depuis 2008, cette population diminue de 0,5 % par an en moyenne, une baisse plus rapide que celle du département (– 0,2 % par an). Ce déclin s'explique à la fois par des départs plus nombreux que les arrivées, mais aussi par des décès qui excèdent les naissances.

La population des Collines du Perche Normand est plus âgée que celle de l'ensemble du département, et même de la région. De ce fait, elle est aussi constituée d'une part plus importante de couples sans enfant. Le niveau de formation des actifs est, en moyenne, nettement plus bas que dans l'ensemble de la Normandie. En particulier, 46 % d'entre eux n'ont aucun diplôme (3e rang des EPCI normands). Les ouvriers sont largement sur-représentés (40 % des actifs contre 28 % pour l'ensemble des actifs normands), ainsi que les agriculteurs (5,5 % contre 1,8 %). Le niveau de vie médian *(définition)* est inférieur au niveau régional, mais supérieur à celui du département. Le chômage est plus bas que dans l'ensemble de la région et il a moins augmenté entre 2008 et 2013.

Comme dans la plupart des zones rurales, la très grande majorité des logements sont des maisons (92 %). Une part importante des ménages des Collines du Perche Normand sont propriétaires de leur logement (71 % contre 58 % pour l'ensemble de la Normandie). Les logements vacants sont très nombreux dans cet EPCI : leur part dépasse les 10 %. Les temps d'accès aux principaux équipements sont similaires aux temps moyens régionaux.

L'économie du territoire est tournée vers l'industrie. Près de la moitié des emplois salariés se trouvent dans ce secteur, contre moins d'un sur cinq dans l'ensemble de la région. Le principal employeur est l'équipementier automobile Sofedit à Val-au-Perche, qui offre 20 % des emplois salariés de la communauté de communes. Environ 2 200 actifs occupés résidant dans l'EPCI en sortent pour se rendre à leur travail. Ils sont un peu plus nombreux, 2 600, à faire le trajet inverse.

1 - Les communes de l'EPCI

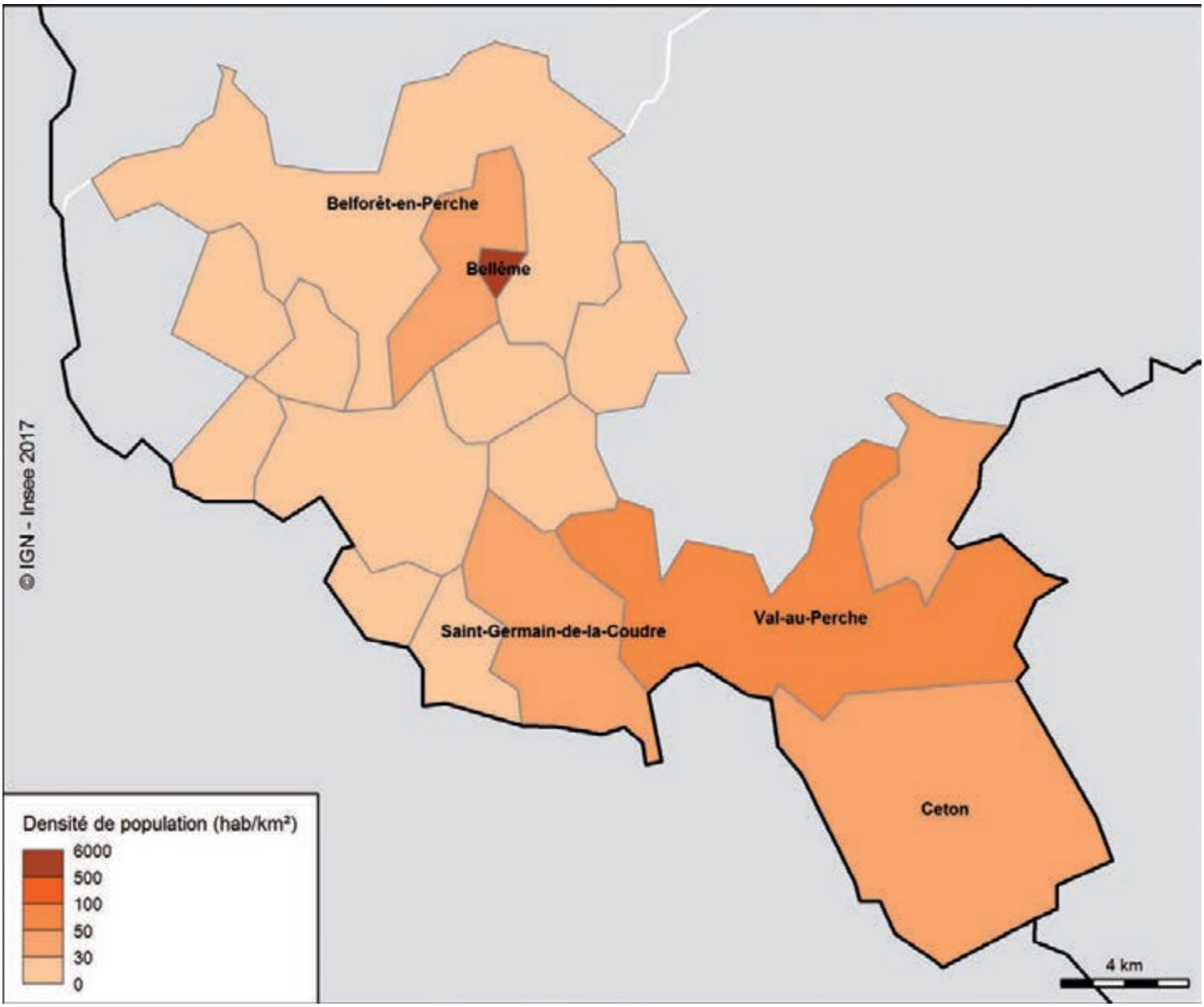

Source : Insee, RP 2013

POPULATION

2 - Population de l'EPCI et de ses plus grandes communes

	Nombre de communes au 1er janvier 2017	Population 2013	Variation annuelle moyenne 2008-2013 (en %)			Superficie (en km²)	Densité de population (hab./km²)
			Globale	*Due au solde naturel*	*Due au solde des entrées - sorties*		
Normandie	2 745	3 328 364	+ 0,2	*+ 0,3*	*– 0,1*	29 906,7	111
EPCI	**16**	**13 086**	**– 0,5**	***– 0,2***	***– 0,3***	**362,3**	**36**
Val-au-Perche		3 820	– 0,4	*+ 0,6*	*– 1,0*	63,2	60
Ceton		1 848	– 0,8	*– 1,5*	*+ 0,7*	59,4	31
Belforêt-en-Perche		1 675	– 0,5	*0,0*	*– 0,5*	74,5	22
Bellême		1 598	+ 0,4	*– 1,6*	*+ 2,0*	1,7	940
Saint-Germain-de-la-Coudre		807	– 1,1	*+ 0,1*	*– 1,3*	26,2	31

Source : Insee, RP 2013

3 - Population par sexe et âge en 2013 (en %)

Tranches d'âge	EPCI		
	Hommes	Femmes	**Ensemble**
Moins de 20 ans	24,4	22,4	**23,4**
20 à 64 ans	55,6	52,3	**53,9**
65 ans ou plus	20,0	25,4	**22,7**
Ensemble	100,0	100,0	**100,0**
	Normandie		
	Hommes	Femmes	Ensemble
Moins de 20 ans	26,2	23,4	24,7
20 à 64 ans	58,0	55,7	56,8
65 ans ou plus	15,8	21,0	18,5
Ensemble	100,0	100,0	100,0

Source : Insee, RP 2013

4 - Répartition de la population par sexe et tranche d'âge quinquennal en 2013 (en %)

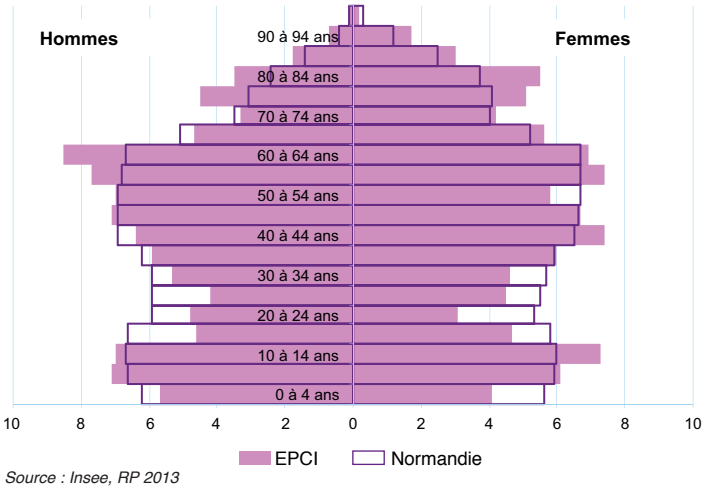

Source : Insee, RP 2013

5 - Ménages et familles selon leur composition en 2013

	EPCI Nombre	EPCI %	Normandie %
Ensemble	**5 632**	100,0	100,0
Ménages d'une personne	1 757	31,2	33,6
Ménages sans famille	116	2,1	2,1
Couples sans enfant	1 906	33,8	28,9
Familles monoparentales	325	5,8	8,4
Couples avec enfants	1 524	27,0	27,1
Familles nombreuses (nombre et part parmi les familles)	*300*	*8,0*	*9,2*

Note de lecture : parmi les familles normandes, 9,2 % ont 3 enfants ou plus de moins de 25 ans
Source : Insee, RP 2013

6 - Population active de 15 ans à 64 ans par catégorie socioprofessionnelle en 2013

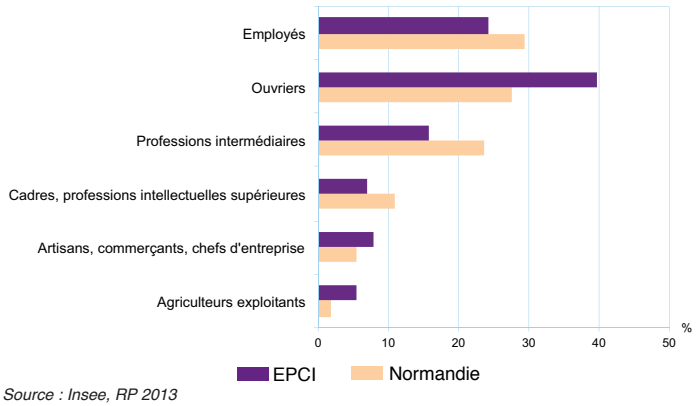

Source : Insee, RP 2013

7 - Diplôme le plus élevé de la population non scolarisée de 15 ans ou plus en 2013

	EPCI	Normandie
	%	%
Aucun diplôme*	**45,6**	36,4
CAP ou BEP	**27,2**	27,4
Baccalauréat **	**12,5**	15,4
Diplôme de l'enseignement supérieur	**14,7**	20,8

*ou au plus BEPC, brevet des collèges, DNB (diplôme national du brevet)
**général, technologique ou professionnel
Source : Insee, RP 2013

8 - Population de 15 à 64 ans par type d'activité en 2013 (en nombre et %)

	Nombre	Actifs	Actifs ayant un emploi	Chômeurs	Inactifs	Élèves, étudiants et stagiaires non rémunérés	Retraités ou préretraités	Autres inactifs	Part d'emplois salariés parmi les actifs au lieu de travail
EPCI	**7 744**	**74,7**	**66,8**	**7,9**	**25,4**	**7,0**	**11,6**	**6,8**	**83,5**
Normandie	2 096 363	72,5	62,9	9,7	27,5	9,7	9,7	8,1	87,9

Source : Insee, RP 2013

CONDITIONS DE VIE

9 - Chômage (au sens du recensement) des 15-64 ans en 2008 et 2013

	EPCI		Normandie	
	2013	2008	2013	2008
Nombre de chômeurs	**613**	547	202 862	167 747
Taux de chômage (en %)	**10,6**	9,0	13,3	11,1
- Des hommes	**10,4**	7,2	12,8	10,0
- Des femmes	**10,8**	11,1	13,9	12,3
Part de femmes parmi les chômeurs	**47,1**	57,2	50,3	52,8

Source : Insee, RP 2013

10 - Niveau de vie en 2013

	EPCI	Normandie
Revenus disponibles annuels par unité de consommation (en euros)		
Médiane	**19 110**	19 707
1er décile	**11 151**	11 024
9e décile	**30 859**	33 749
Taux de pauvreté (en %)	**12,9**	13,5

Champ: ménages fiscaux - hors communautés et sans abris
Sources : Insee-DGFiP-Cnaf-Cnav-Ccmsa, Fichier localisé social et fiscal

11 - Logements par catégorie, type et statut d'occupation en 2013

	EPCI		Normandie
	Nombre	%	%
Catégorie de logement			
Résidences principales	**5 634**	75,1	82,9
Résid. second. et logts occasionnels	**1 105**	14,7	9,8
Logements vacants	**764**	10,2	7,3
Ensemble	**7 503**	100,0	100,0
Type de logement			
Maisons	**6 891**	91,8	66,7
Appartements	**510**	6,8	32,3
Statut d'occupation des résidences principales			
Propriétaire	**3 972**	70,5	58,1
Locataire	**1 580**	28,0	40,3
dont d'un logement HLM	***605***	*10,7*	*18,3*
Logé gratuitement	**81**	1,4	1,6
Ensemble	**5 633**	100,0	100,0

Source : Insee, RP 2013

12 - Accès aux équipements en 2013

	EPCI	Normandie
Temps d'accès moyen selon la gamme d'équipements (en mn)		
Gamme de proximité	**6**	5
Gamme intermédiaire	**11**	10
Gamme supérieure	**18**	18

Source : Insee, BPE 2013, distancier Métric

13 - Densité médicale en 2013

	EPCI	Normandie
Nombre de professionnels de santé libéraux pour 100 000 habitants		
Médecins généralistes	**56**	76
Chirurgiens-dentistes	**14**	36
Ophtalmologistes	**0**	6
Infirmiers	**35**	80
Masseurs-kinésithérapeutes	**26**	54
Pharmacies	**34**	30

Sources : Drees, SNIIR-AM 2013; CNAM-TS; Insee, recensement de la population 2011

ÉCONOMIE

14 - Établissements actifs et emplois par secteur d'activité au 31 décembre 2014

Secteur d'activité	Établissements			Emploi salarié			Évolution de l'emploi salarié entre 2009 et 2014	
	EPCI		Normandie	EPCI		Normandie	EPCI	Normandie
	Nombre	%	%	**Nombre**	%	%	**%**	%
Ensemble	**1 210**	100,0	100,0	**3 778**	100,0	100,0	**– 12,8**	– 2,9
Agriculture, sylviculture et pêche	**243**	20,1	9,8	**193**	5,1	1,4	**+ 24,5**	+ 19,4
Industrie	**82**	6,8	5,3	**1 867**	49,4	18,9	**– 17,7**	– 6,4
Construction	**139**	11,5	9,8	**213**	5,6	6,9	**– 16,5**	– 13,2
Commerce, transports, serv.divers	**611**	50,5	60,9	**694**	18,4	38,2	**– 19,6**	– 2,8
Adm., enseignement, santé, act soc.	**135**	11,2	14,1	**811**	21,5	34,6	**– 1,9**	+ 0,5

Source : Insee, Clap

15 - Répartition de l'emploi salarié par secteur d'activité au 31 décembre 2014

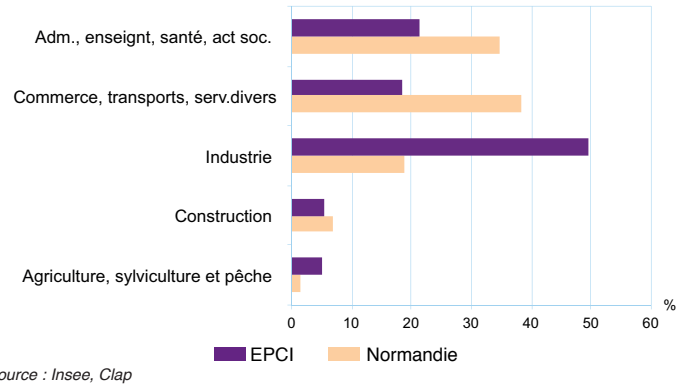

Source : Insee, Clap

16 - Déplacement domicile - travail en 2013

	Actifs résidant dans la zone et travaillant en dehors		Actifs travaillant dans la zone et résidant en dehors	
	Nombre	Part parmi les actifs au lieu de résidence	Nombre	Part parmi les actifs au lieu de travail
EPCI	**2 234**	**42,3**	**2 587**	**45,9**
Normandie	89 874	7,1	83 471	6,6

Source : Insee, RP 2013

17 - Capacité d'accueil des hôtels, campings et autres hébergements collectifs au 1er janvier 2016

	Hôtels	Campings	Autres hébergements collectifs*
	Chambres	Emplacements	Places lits **
EPCI	**101**	**40**	**0**
Normandie	25 691	41 024	21 955

* Résidences de tourisme et hébergements assimilés, villages vacances, maisons familiales, auberges de jeunesse, centres sportifs
**chambres, appartements, dortoirs...
Sources : Insee, DGE, CRT et CDT de Normandie

18 - Les cinq premiers employeurs de l'EPCI au 31 décembre 2014

Raison sociale	Commune	Effectif salarié	Poids dans l'emploi salarié de l'EPCI
SOFEDIT	Val-au-Perche	750	19,8
SCA HYGIENE PRODUCTS SUPPLY	Val-au-Perche	310	8,1
HOPITAL LOCAL	Bellême	200	5,2
AUGROS COSMETIC PACKAGING	Val-au-Perche	120	3,1
BOURBON AUTOMOTIVE PLASTICS BELLEME	Bellême	120	3,0

Source : Insee, Clap

Un territoire rural et industriel, où le niveau de vie des habitants est faible

La communauté de communes des Hauts-du-Perche fait partie des plus petits EPCI de Normandie, avec seulement 12 communes et 8 600 habitants. Les deux plus importantes communes, Tourouvre au Perche et Longny les Villages, concentrent les trois quarts de sa population. Sa densité, de 22 habitants au km², est la plus faible de la région. Dans ce territoire très rural, les temps d'accès aux équipements et aux services sont plus longs que dans l'ensemble de la région. De 2008 à 2013, la population diminue de 0,3 % par an, les arrivées de nouveaux habitants ne compensant pas l'excédent des décès sur les naissances.

Les personnes âgées de 65 ans ou plus sont davantage représentées qu'au niveau régional (25 % contre 18 %), ainsi que les couples sans enfant (52 % des familles contre 45 % dans la région). Le quart des logements est constitué de résidences secondaires, une proportion très importante comparativement à la moyenne régionale (10 %). Comme souvent dans les zones rurales, l'habitat dominant est la maison (90 % des logements). Les ménages sont très majoritairement propriétaires de leur logement (73 % contre 58 % en Normandie).

L'agriculture, la sylviculture et la pêche représentent 6 % de l'emploi salarié. Les agriculteurs sont ainsi très présents sur ce territoire, avec 5 % de la population des 15 à 64 ans contre 1,8 % dans la région. Offrant trois emplois salariés sur dix, l'industrie, secteur majoritaire, marque l'emploi du territoire. Les principaux établissements sont industriels : AREACEM (SNAdisc, reproduction d'enregistrements), MAFTER (fabrication d'articles métalliques ménagers) et échelles Riffaud (fabrication de matériel de levage et de manutention). La communauté de communes perd des emplois entre 2009 et 2014 (près de 5 %). Les actifs occupés résidant au sein de l'EPCI sont nombreux à le quitter pour aller travailler à l'extérieur (1 600). Ils sont deux fois moins dans le sens inverse. Si le taux de chômage en 2013 est proche de celui de la région, le volume d'emplois salariés offerts est faible (1 300) et le taux de pauvreté (16,2 %) est un des plus élevés des EPCI normands. De même, le revenu médian *(définition)* situe l'EPCI, avec 18 300 euros par an, parmi les cinq plus bas de Normandie.

1 - Les communes de l'EPCI

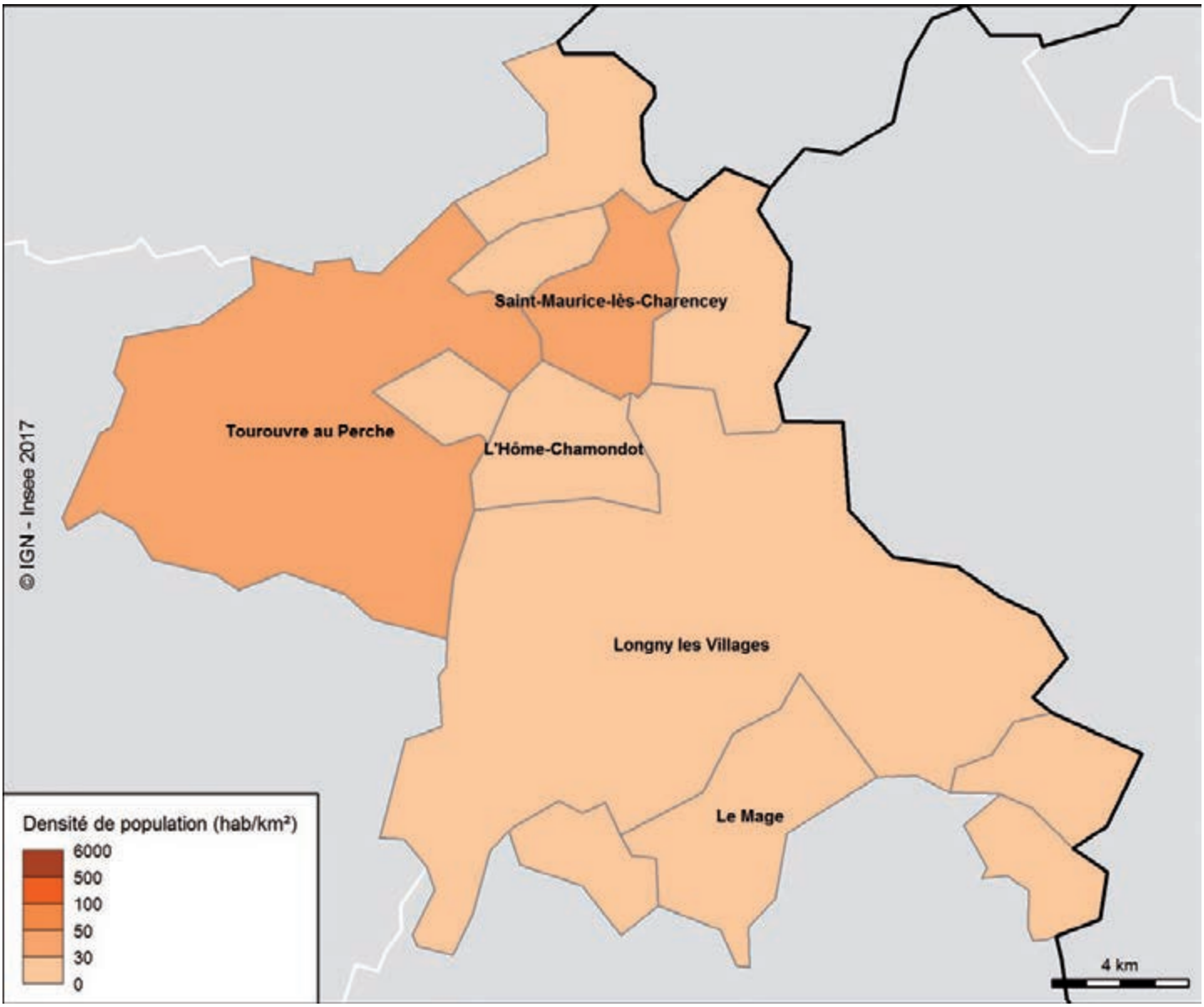

Source : Insee, RP 2013

POPULATION

2 - Population de l'EPCI et de ses plus grandes communes

	Nombre de communes au 1er janvier 2017	Population 2013	Variation annuelle moyenne 2008-2013 (en %)			Superficie (en km²)	Densité de population (hab./km²)
			Globale	*Due au solde naturel*	*Due au solde des entrées - sorties*		
Normandie	2 745	3 328 364	+ 0,2	*+ 0,3*	*– 0,1*	29 906,7	111
EPCI	**12**	**8 570**	**– 0,3**	***– 0,4***	***+ 0,1***	**387,6**	**22**
Tourouvre au Perche		3 298	– 0,4	*– 0,3*	*– 0,1*	93,7	35
Longny les Villages		3 128	– 0,5	*– 0,9*	*+ 0,4*	151,8	21
Saint-Maurice-lès-Charencey		536	– 0,7	*+ 0,6*	*– 1,3*	16,2	33
L'Hôme-Chamondot		264	+ 4,1	*+ 0,5*	*+ 3,6*	15,9	17
Le Mage		244	– 0,8	*+ 0,2*	*– 1,0*	25,3	10

Source : Insee, RP 2013

3 - Population par sexe et âge en 2013 (en %)

Tranches d'âge	EPCI		
	Hommes	Femmes	**Ensemble**
Moins de 20 ans	23,8	21,3	**22,6**
20 à 64 ans	53,6	51,2	**52,4**
65 ans ou plus	22,6	27,4	**25,1**
Ensemble	100,0	100,0	**100,0**
	Normandie		
	Hommes	Femmes	Ensemble
Moins de 20 ans	26,2	23,4	24,7
20 à 64 ans	58,0	55,7	56,8
65 ans ou plus	15,8	21,0	18,5
Ensemble	100,0	100,0	100,0

Source : Insee, RP 2013

4 - Répartition de la population par sexe et tranche d'âge quinquennal en 2013 (en %)

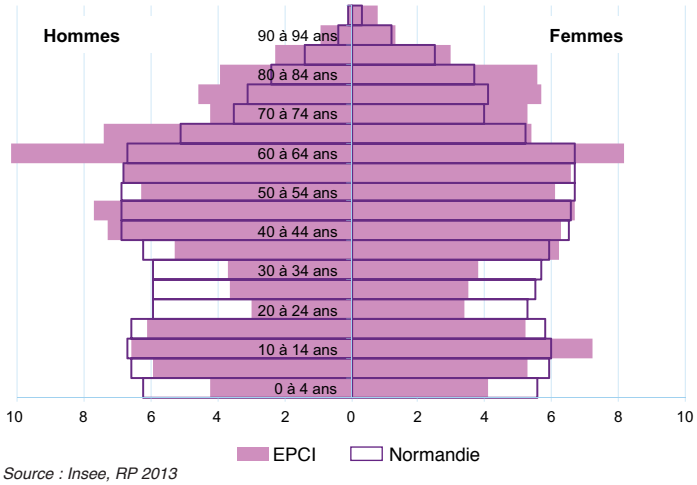

Source : Insee, RP 2013

5 - Ménages et familles selon leur composition en 2013

	EPCI Nombre	EPCI %	Normandie %
Ensemble	**3 799**	100,0	100,0
Ménages d'une personne	1 286	33,8	33,6
Ménages sans famille	93	2,4	2,1
Couples sans enfant	1 266	33,3	28,9
Familles monoparentales	254	6,7	8,4
Couples avec enfants	898	23,6	27,1
Familles nombreuses (nombre et part parmi les familles)	*219*	*9,0*	*9,2*

Note de lecture : parmi les familles normandes, 9,2 % ont 3 enfants ou plus de moins de 25 ans
Source : Insee, RP 2013

6 - Population active de 15 ans à 64 ans par catégorie socioprofessionnelle en 2013

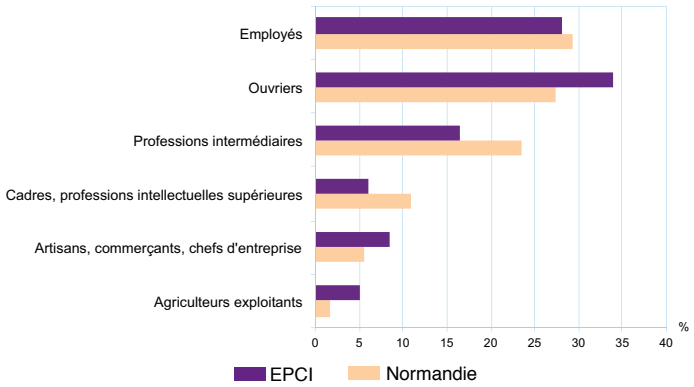

Source : Insee, RP 2013

7 - Diplôme le plus élevé de la population non scolarisée de 15 ans ou plus en 2013

	EPCI	Normandie
	%	%
Aucun diplôme*	**43,8**	36,4
CAP ou BEP	**29,8**	27,4
Baccalauréat **	**12,9**	15,4
Diplôme de l'enseignement supérieur	**13,6**	20,8

*ou au plus BEPC, brevet des collèges, DNB (diplôme national du brevet)
**général, technologique ou professionnel
Source : Insee, RP 2013

8 - Population de 15 à 64 ans par type d'activité en 2013 (en nombre et %)

	Nombre	Actifs	Actifs ayant un emploi	Chômeurs	Inactifs	Élèves, étudiants et stagiaires non rémunérés	Retraités ou préretraités	Autres inactifs	Part d'emplois salariés parmi les actifs au lieu de travail
EPCI	**4 931**	**70,0**	**60,7**	**9,3**	**29,9**	**6,8**	**13,6**	**9,5**	**72,2**
Normandie	2 096 363	72,5	62,9	9,7	27,5	9,7	9,7	8,1	87,9

Source : Insee, RP 2013

CONDITIONS DE VIE

9 - Chômage (au sens du recensement) des 15-64 ans en 2008 et 2013

	EPCI		Normandie	
	2013	2008	2013	2008
Nombre de chômeurs	**460**	450	202 862	167 747
Taux de chômage (en %)	**13,3**	12,7	13,3	11,1
- Des hommes	**13,1**	12,1	12,8	10,0
- Des femmes	**13,5**	13,4	13,9	12,3
Part de femmes parmi les chômeurs	**46,7**	47,6	50,3	52,8

Source : Insee, RP 2013

10 - Niveau de vie en 2013

	EPCI	Normandie
Revenus disponibles annuels par unité de consommation (en euros)		
Médiane	**18 260**	19 707
1er décile	**10 162**	11 024
9e décile	**30 618**	33 749
Taux de pauvreté (en %)	**16,2**	13,5

Champ: ménages fiscaux - hors communautés et sans abris
Sources : Insee-DGFiP-Cnaf-Cnav-Ccmsa, Fichier localisé social et fiscal

11 - Logements par catégorie, type et statut d'occupation en 2013

	EPCI		Normandie
	Nombre	%	%
Catégorie de logement			
Résidences principales	**3 819**	65,6	82,9
Résid. second. et logts occasionnels	**1 470**	25,3	9,8
Logements vacants	**532**	9,1	7,3
Ensemble	**5 821**	100,0	100,0
Type de logement			
Maisons	**5 239**	90,0	66,7
Appartements	**398**	6,8	32,3
Statut d'occupation des résidences principales			
Propriétaire	**2 797**	73,3	58,1
Locataire	**942**	24,7	40,3
dont d'un logement HLM	***359***	*9,4*	*18,3*
Logé gratuitement	**78**	2,0	1,6
Ensemble	**3 817**	100,0	100,0

Source : Insee, RP 2013

12 - Accès aux équipements en 2013

	EPCI	Normandie
Temps d'accès moyen selon la gamme d'équipements (en mn)		
Gamme de proximité	**6**	5
Gamme intermédiaire	**14**	10
Gamme supérieure	**19**	18

Source : Insee, BPE 2013, distancier Métric

13 - Densité médicale en 2013

	EPCI	Normandie
Nombre de professionnels de santé libéraux pour 100 000 habitants		
Médecins généralistes	**63**	76
Chirurgiens-dentistes	**10**	36
Ophtalmologistes	**0**	6
Infirmiers	**58**	80
Masseurs-kinésithérapeutes	**28**	54
Pharmacies	**29**	30

Sources : Drees, SNIIR-AM 2013; CNAM-TS; Insee, recensement de la population 2011

ÉCONOMIE

14 - Établissements actifs et emplois par secteur d'activité au 31 décembre 2014

Secteur d'activité	Établissements			Emploi salarié			Évolution de l'emploi salarié entre 2009 et 2014	
	EPCI		Normandie	EPCI		Normandie	EPCI	Normandie
	Nombre	%	%	**Nombre**	%	%	**%**	%
Ensemble	**864**	100,0	100,0	**1 273**	100,0	100,0	**– 4,6**	– 2,9
Agriculture, sylviculture et pêche	**217**	25,1	9,8	**80**	6,3	1,4	**+ 37,9**	+ 19,4
Industrie	**57**	6,6	5,3	**380**	29,9	18,9	**– 16,1**	– 6,4
Construction	**102**	11,8	9,8	**73**	5,7	6,9	**– 11,0**	– 13,2
Commerce, transports, serv.divers	**387**	44,8	60,9	**294**	23,1	38,2	**+ 7,7**	– 2,8
Adm., enseignement, santé, act soc.	**101**	11,7	14,1	**446**	35,0	34,6	**– 2,5**	+ 0,5

Source : Insee, Clap

15 - Répartition de l'emploi salarié par secteur d'activité au 31 décembre 2014

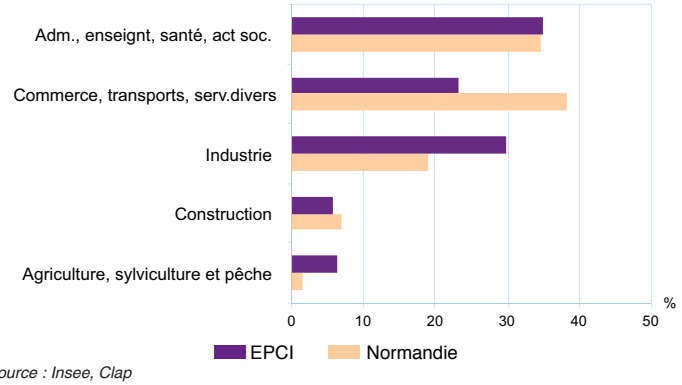

Source : Insee, Clap

16 - Déplacement domicile - travail en 2013

	Actifs résidant dans la zone et travaillant en dehors		Actifs travaillant dans la zone et résidant en dehors	
	Nombre	Part parmi les actifs au lieu de résidence	Nombre	Part parmi les actifs au lieu de travail
EPCI	**1 634**	**55,4**	**768**	**36,8**
Normandie	89 874	7,1	83 471	6,6

Source : Insee, RP 2013

17 - Capacité d'accueil des hôtels, campings et autres hébergements collectifs au 1er janvier 2016

	Hôtels	Campings	Autres hébergements collectifs*
	Chambres	Emplacements	Places lits **
EPCI	**20**	**279**	**0**
Normandie	25 691	41 024	21 955

* Résidences de tourisme et hébergements assimilés, villages vacances, maisons familiales, auberges de jeunesse, centres sportifs
**chambres, appartements, dortoirs...
Sources : Insee, DGE, CRT et CDT de Normandie

18 - Les cinq premiers employeurs de l'EPCI au 31 décembre 2014

Raison sociale	Commune	Effectif salarié	Poids dans l'emploi salarié de l'EPCI
SOCIETE NOUVELLE AREACEM	Tourouvre au Perche	130	10,2
MATFER INDUSTRIE	Longny les Villages	100	7,5
MAISON DE RETRAITE PROVIDENCE	Longny les Villages	90	7,1
MATFER	Longny les Villages	70	5,3
ECHELLES RIFFAUD	Tourouvre au Perche	60	4,1

Source : Insee, Clap

Un emploi qui progresse mais un faible niveau de vie

La communauté de communes des Pays de l'Aigle est composée de 30 communes et abrite 25 800 habitants. Avec une densité de 50 habitants au km², c'est un territoire rural bien équipé avec un temps d'accès moyen aux équipements de la gamme supérieure de 10 minutes, bien en-deçà de la moyenne régionale de 18 minutes. La commune de l'Aigle, forte de 8 000 habitants, concentre près d'un tiers de la population de l'EPCI. De 2008 à 2013, la population diminue de 0,2 % par an, en raison de nombreux départs d'habitants, les naissances compensant cependant les décès.

Les personnes âgées de 65 ans ou plus sont un peu mieux représentées qu'au niveau régional (21 % contre 18 %). Il en est de même pour la part de personnes seules. Ainsi la composition des ménages n'est pas très éloignée de celle de l'ensemble de la Normandie. Dans ce territoire plutôt rural, huit logements sur dix sont des maisons. Les ménages propriétaires de leur logement sont un peu plus nombreux (63 % contre 58 % dans la région). Parmi l'ensemble des ménages, 15 % habitent un HLM. La part de logements vacants (10 %) est plus élevée qu'en moyenne en Normandie(7 %).

La communauté de communes des Pays de l'Aigle est un des rares EPCI normands où l'emploi progresse (+ 2,6 % entre 2009 et 2014), grâce au développement des services non-marchands (administration, santé, action sociale, enseignement). Sur les 7 400 emplois salariés du territoire, l'industrie en emploie plus du quart. Chaque jour, près de 3 000 personnes quittent la communauté de communes pour aller travailler à l'extérieur alors que 2 700 viennent de l'extérieur pour y travailler.

En 2013, le taux de chômage reste plus élevé que la moyenne normande et atteint 15 %. Le taux de pauvreté est un des plus élevés des EPCI normands (17,1 %, 3e rang). Les cadres et les professions intermédiaires sont aussi moins représentés. In fine, le revenu médian *(définition)* est, avec 18 500 euros par an, un des plus bas des EPCI normands.

1 - Les communes de l'EPCI

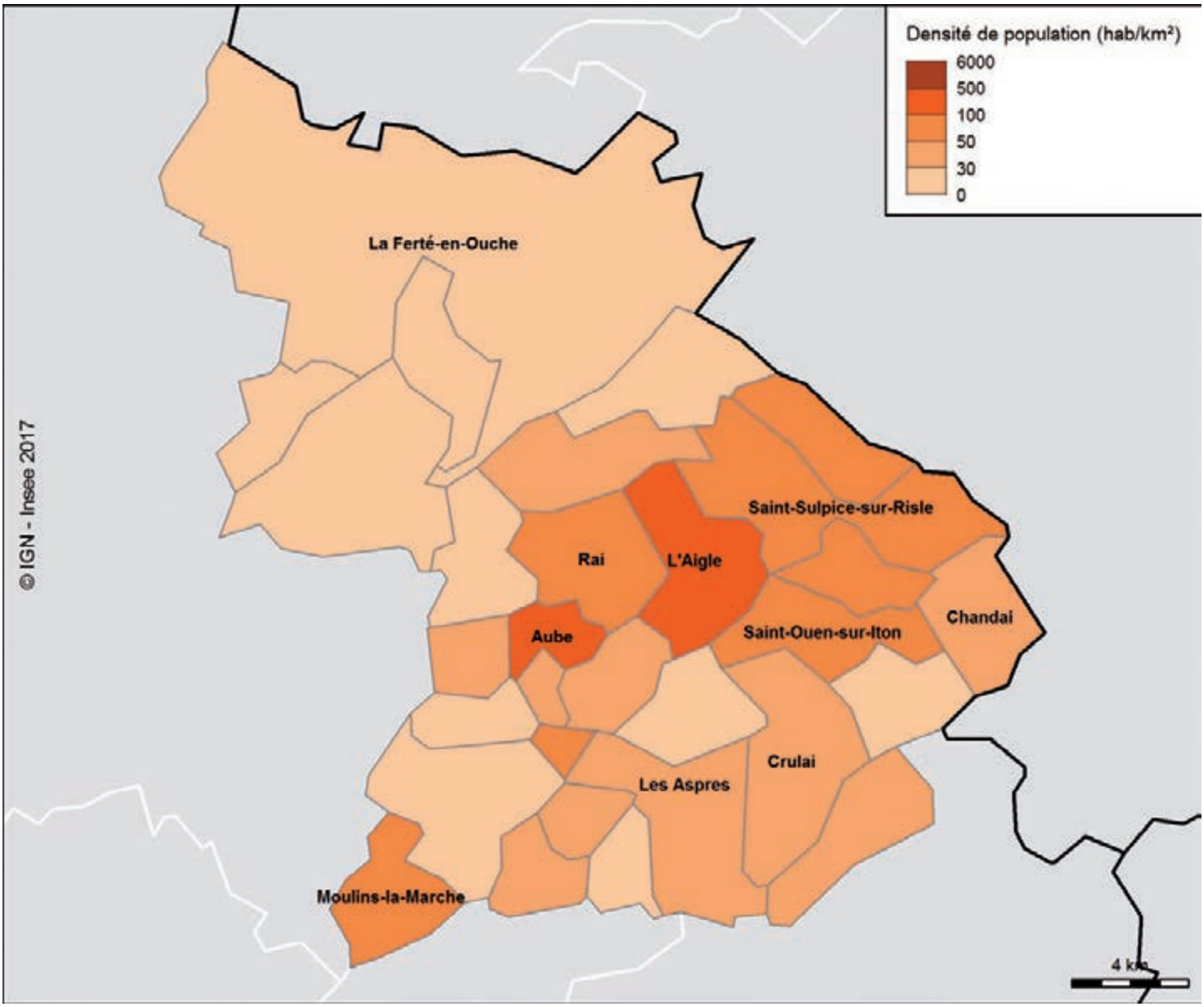

Source : Insee, RP 2013

POPULATION

2 - Population de l'EPCI et de ses plus grandes communes

	Nombre de communes au 1er janvier 2017	Population 2013	Variation annuelle moyenne 2008-2013 (en %)			Superficie (en km²)	Densité de population (hab./km²)
			Globale	*Due au solde naturel*	*Due au solde des entrées - sorties*		
Normandie	2 745	3 328 364	+ 0,2	*+ 0,3*	*– 0,1*	29 906,7	111
EPCI	**30**	**25 825**	**– 0,2**	***0,0***	***– 0,3***	**518,0**	**50**
L'Aigle		7 983	– 0,8	*– 0,3*	*– 0,6*	18,0	444
La Ferté-en-Ouche		3 234	– 0,4	*+ 0,1*	*– 0,4*	131,6	25
Saint-Sulpice-sur-Risle		1 697	+ 0,4	*+ 0,1*	*+ 0,3*	28,5	60
Rai		1 489	– 1,6	*+ 0,2*	*– 1,9*	16,0	93
Aube		1 337	– 1,3	*+ 0,1*	*– 1,5*	5,7	235

Source : Insee, RP 2013

3 - Population par sexe et âge en 2013 (en %)

Tranches d'âge	EPCI		
	Hommes	Femmes	**Ensemble**
Moins de 20 ans	25,5	22,9	**24,1**
20 à 64 ans	55,6	53,5	**54,5**
65 ans ou plus	19,0	23,7	**21,4**
Ensemble	100,0	100,0	**100,0**
	Normandie		
	Hommes	Femmes	Ensemble
Moins de 20 ans	26,2	23,4	24,7
20 à 64 ans	58,0	55,7	56,8
65 ans ou plus	15,8	21,0	18,5
Ensemble	100,0	100,0	100,0

Source : Insee, RP 2013

4 - Répartition de la population par sexe et tranche d'âge quinquennal en 2013 (en %)

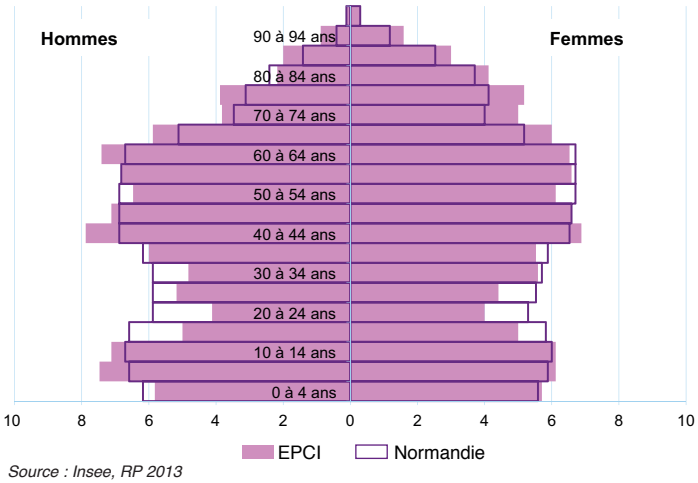

Source : Insee, RP 2013

5 - Ménages et familles selon leur composition en 2013

	EPCI Nombre	EPCI %	Normandie %
Ensemble	**11 478**	100,0	100,0
Ménages d'une personne	4 060	35,4	33,6
Ménages sans famille	259	2,3	2,1
Couples sans enfant	3 347	29,2	28,9
Familles monoparentales	945	8,2	8,4
Couples avec enfants	2 868	25,0	27,1
Familles nombreuses (nombre et part parmi les familles)	*730*	*10,2*	*9,2*

Note de lecture : parmi les familles normandes, 9,2 % ont 3 enfants ou plus de moins de 25 ans
Source : Insee, RP 2013

6 - Population active de 15 ans à 64 ans par catégorie socioprofessionnelle en 2013

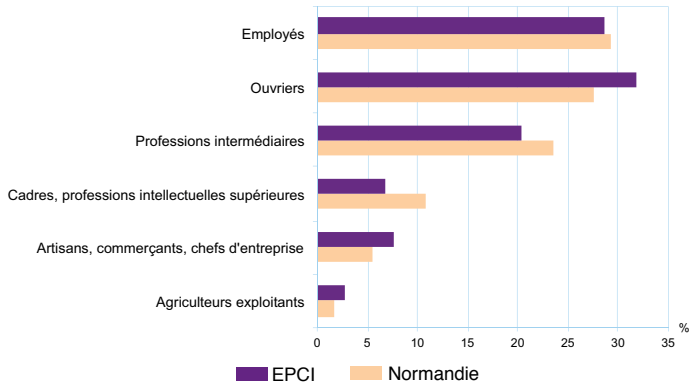

Source : Insee, RP 2013

7 - Diplôme le plus élevé de la population non scolarisée de 15 ans ou plus en 2013

	EPCI	Normandie
	%	%
Aucun diplôme*	**41,0**	36,4
CAP ou BEP	**29,9**	27,4
Baccalauréat **	**13,6**	15,4
Diplôme de l'enseignement supérieur	**15,5**	20,8

*ou au plus BEPC, brevet des collèges, DNB (diplôme national du brevet)
**général, technologique ou professionnel
Source : Insee, RP 2013

8 - Population de 15 à 64 ans par type d'activité en 2013 (en nombre et %)

	Nombre	Actifs	Actifs ayant un emploi	Chômeurs	Inactifs	Élèves, étudiants et stagiaires non rémunérés	Retraités ou préretraités	Autres inactifs	Part d'emplois salariés parmi les actifs au lieu de travail
EPCI	**15 539**	**71,7**	**60,9**	**10,8**	**28,3**	**8,1**	**11,0**	**9,2**	**84,2**
Normandie	2 096 363	72,5	62,9	9,7	27,5	9,7	9,7	8,1	87,9

Source : Insee, RP 2013

CONDITIONS DE VIE

9 - Chômage (au sens du recensement) des 15-64 ans en 2008 et 2013

	EPCI		Normandie	
	2013	2008	2013	2008
Nombre de chômeurs	**1 678**	1 400	202 862	167 747
Taux de chômage (en %)	**15,1**	12,5	13,3	11,1
- Des hommes	**14,3**	11,4	12,8	10,0
- Des femmes	**15,9**	13,6	13,9	12,3
Part de femmes parmi les chômeurs	**50,5**	51,6	50,3	52,8

Source : Insee, RP 2013

10 - Niveau de vie en 2013

	EPCI	Normandie
Revenus disponibles annuels par unité de consommation (en euros)		
Médiane	**18 511**	19 707
1er décile	**10 217**	11 024
9e décile	**31 092**	33 749
Taux de pauvreté (en %)	**17,1**	13,5

Champ: ménages fiscaux - hors communautés et sans abris
Sources : Insee-DGFiP-Cnaf-Cnav-Ccmsa, Fichier localisé social et fiscal

11 - Logements par catégorie, type et statut d'occupation en 2013

	EPCI		Normandie
	Nombre	%	%
Catégorie de logement			
Résidences principales	**11 486**	79,3	82,9
Résid. second. et logts occasionnels	**1 489**	10,3	9,8
Logements vacants	**1 504**	10,4	7,3
Ensemble	**14 479**	100,0	100,0
Type de logement			
Maisons	**11 434**	79,0	66,7
Appartements	**2 954**	20,4	32,3
Statut d'occupation des résidences principales			
Propriétaire	**7 205**	62,7	58,1
Locataire	**4 100**	35,7	40,3
dont d'un logement HLM	***1 767***	*15,4*	*18,3*
Logé gratuitement	**178**	1,6	1,6
Ensemble	**11 483**	100,0	100,0

Source : Insee, RP 2013

12 - Accès aux équipements en 2013

	EPCI	Normandie
Temps d'accès moyen selon la gamme d'équipements (en mn)		
Gamme de proximité	**5**	5
Gamme intermédiaire	**13**	10
Gamme supérieure	**10**	18

Source : Insee, BPE 2013, distancier Métric

13 - Densité médicale en 2013

	EPCI	Normandie
Nombre de professionnels de santé libéraux pour 100 000 habitants		
Médecins généralistes	**69**	76
Chirurgiens-dentistes	**26**	36
Ophtalmologistes	**6**	6
Infirmiers	**81**	80
Masseurs-kinésithérapeutes	**38**	54
Pharmacies	**31**	30

Sources : Drees, SNIIR-AM 2013; CNAM-TS; Insee, recensement de la population 2011

ÉCONOMIE

14 - Établissements actifs et emplois par secteur d'activité au 31 décembre 2014

Secteur d'activité	Établissements			Emploi salarié			Évolution de l'emploi salarié entre 2009 et 2014	
	EPCI		Normandie	EPCI		Normandie	EPCI	Normandie
	Nombre	%	%	**Nombre**	%	%	**%**	%
Ensemble	**2 344**	100,0	100,0	**7 417**	100,0	100,0	**+ 2,6**	– 2,9
Agriculture, sylviculture et pêche	**360**	15,4	9,8	**256**	3,5	1,4	**– 7,9**	+ 19,4
Industrie	**169**	7,2	5,3	**1 888**	25,5	18,9	**– 0,1**	– 6,4
Construction	**283**	12,1	9,8	**462**	6,2	6,9	**– 18,2**	– 13,2
Commerce, transports, serv.divers	**1 226**	52,3	60,9	**1 991**	26,8	38,2	**– 3,4**	– 2,8
Adm., enseignement, santé, act soc.	**306**	13,1	14,1	**2 820**	38,0	34,6	**+ 13,1**	+ 0,5

Source : Insee, Clap

15 - Répartition de l'emploi salarié par secteur d'activité au 31 décembre 2014

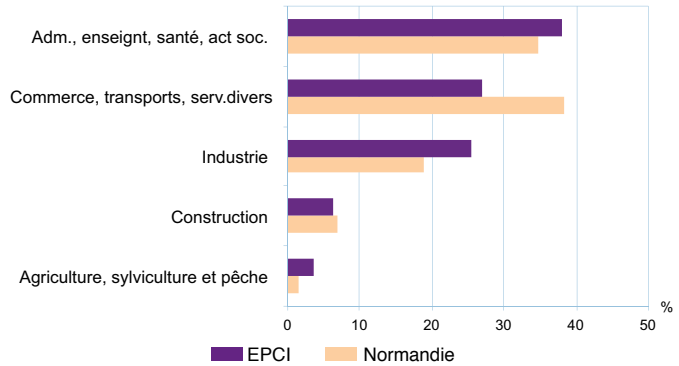

Source : Insee, Clap

16 - Déplacement domicile - travail en 2013

	Actifs résidant dans la zone et travaillant en dehors		Actifs travaillant dans la zone et résidant en dehors	
	Nombre	Part parmi les actifs au lieu de résidence	Nombre	Part parmi les actifs au lieu de travail
EPCI	**2 930**	**30,8**	**2 672**	**28,9**
Normandie	89 874	7,1	83 471	6,6

Source : Insee, RP 2013

17 - Capacité d'accueil des hôtels, campings et autres hébergements collectifs au 1er janvier 2016

	Hôtels	Campings	Autres hébergements collectifs*
	Chambres	Emplacements	Places lits **
EPCI	**65**	**27**	**0**
Normandie	25 691	41 024	21 955

* Résidences de tourisme et hébergements assimilés, villages vacances, maisons familiales, auberges de jeunesse, centres sportifs
**chambres, appartements, dortoirs...
Sources : Insee, DGE, CRT et CDT de Normandie

18 - Les cinq premiers employeurs de l'EPCI au 31 décembre 2014

Raison sociale	Commune	Effectif salarié	Poids dans l'emploi salarié de l'EPCI
CENTRE HOSPITALIER DE L'AIGLE	L'Aigle	620	8,2
KME BRASS FRANCE SAS	Rai	300	4,0
UNA PAYS D OUCHE D AUGE D ARGENTAN	L'Aigle	300	4,0
LISI AUTOMOTIVE NOMEL	La Ferté-en-Ouche	270	3,5
RISLDIS	Saint-Sulpice-sur-Risle	220	2,9

Source : Insee, Clap

Un emploi salarié sur deux dans le tertiaire non marchand sur ce territoire rural

La communauté de communes des Sources de l'Orne est composée de 24 communes et abrite 12 300 habitants. Avec sa faible densité de 34 habitants au km², c'est un territoire plutôt rural. La commune de Sées, dont la population dépasse 4 300 habitants, concentre à elle seule 35 % de la population de l'EPCI. De 2008 à 2013, la population progresse de 0,7 % par an, surtout grâce à l'arrivée de nouveaux habitants, les naissances étant à peine supérieures aux décès. Le territoire est plutôt bien équipé en services, avec un temps d'accès moyen de 14 minutes aux équipements de la gamme supérieure (18 minutes dans la région).

Les personnes âgées de 65 ans ou plus sont plus présentes qu'au niveau régional (21 % contre 18 %). La structure des ménages est quasiment identique à celle de la Normandie, avec un tiers de ménages composés de personnes seules et les deux autres tiers constitués de familles. Parmi les 6 350 logements de l'EPCI, 8 % seulement sont des résidences secondaires contre 10 % en Normandie. L'habitat est majoritairement constitué de maisons (85 % des logements). Les résidences principales sont surtout occupées par leurs propriétaires (64 % contre 58 % dans la région).

Les secteurs de l'administration, de la santé et de l'action sociale occupent près de la moitié des salariés, soit la plus forte proportion des EPCI normands. Les cadres et les professions intermédiaires sont moins représentés que dans la région (25 % contre 34 %). Les ouvriers et les employés sont plus nombreux (62 % contre 57 % en moyenne régionale). En lien avec cette structure socioprofessionnelle, le revenu médian *(définition)* est plus bas que dans la région (18 600 euros contre 19 700 euros en Normandie). Plus faible que dans la région, le taux de chômage en 2013 s'élève à 11 %. Le taux de pauvreté est, en revanche, un peu plus élevé (14,4 % contre 13,5 %).

Chaque jour, près de 2 400 personnes quittent la communauté de communes pour aller travailler à l'extérieur alors que 1 260 viennent de l'extérieur pour y travailler.

1 - Les communes de l'EPCI

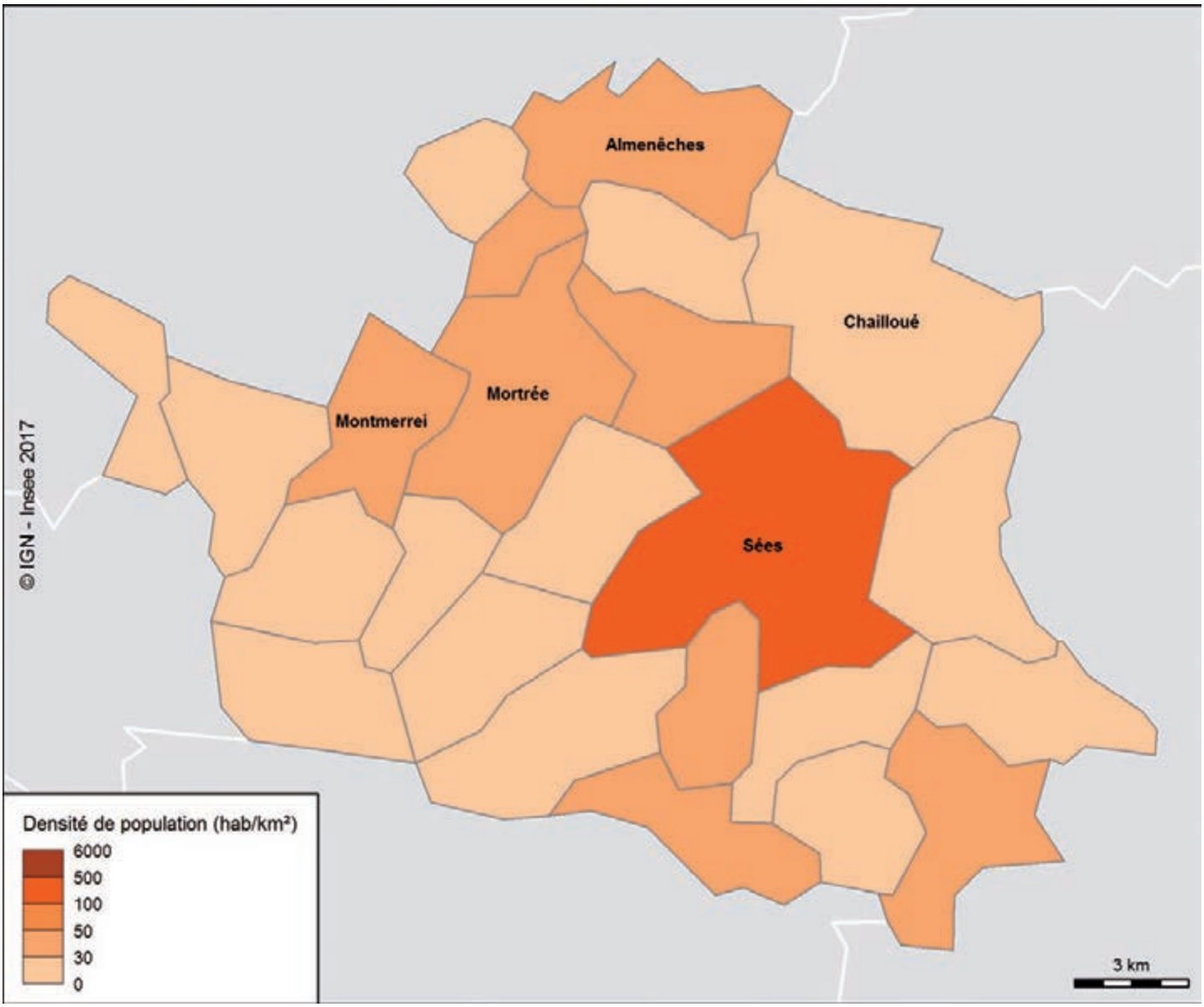

Source : Insee, RP 2013

POPULATION

2 - Population de l'EPCI et de ses plus grandes communes

	Nombre de communes au 1er janvier 2017	Population 2013	Variation annuelle moyenne 2008-2013 (en %)			Superficie (en km²)	Densité de population (hab./km²)
			Globale	*Due au solde naturel*	*Due au solde des entrées - sorties*		
Normandie	2 745	3 328 364	+ 0,2	*+ 0,3*	*– 0,1*	29 906,7	111
EPCI	**24**	**12 342**	**+ 0,7**	***+ 0,1***	***+ 0,6***	**364,8**	**34**
Sées		4 319	– 1,0	*– 0,9*	*– 0,2*	40,3	107
Mortrée		1 100	+ 2,0	*+ 0,3*	*+ 1,6*	23,4	47
Chailloué		932	+ 2,9	*+ 0,8*	*+ 2,1*	35,8	26
Almenêches		698	+ 0,1	*+ 0,0*	*+ 0,1*	20,3	34
Montmerrei		538	+ 4,0	*+ 1,5*	*+ 2,5*	12,7	42

Source : Insee, RP 2013

3 - Population par sexe et âge en 2013 (en %)

Tranches d'âge	EPCI		
	Hommes	Femmes	**Ensemble**
Moins de 20 ans	26,7	23,2	**24,9**
20 à 64 ans	56,2	52,9	**54,5**
65 ans ou plus	17,1	23,9	**20,6**
Ensemble	100,0	100,0	**100,0**
	Normandie		
	Hommes	Femmes	Ensemble
Moins de 20 ans	26,2	23,4	24,7
20 à 64 ans	58,0	55,7	56,8
65 ans ou plus	15,8	21,0	18,5
Ensemble	100,0	100,0	100,0

Source : Insee, RP 2013

4 - Répartition de la population par sexe et tranche d'âge quinquennal en 2013 (en %)

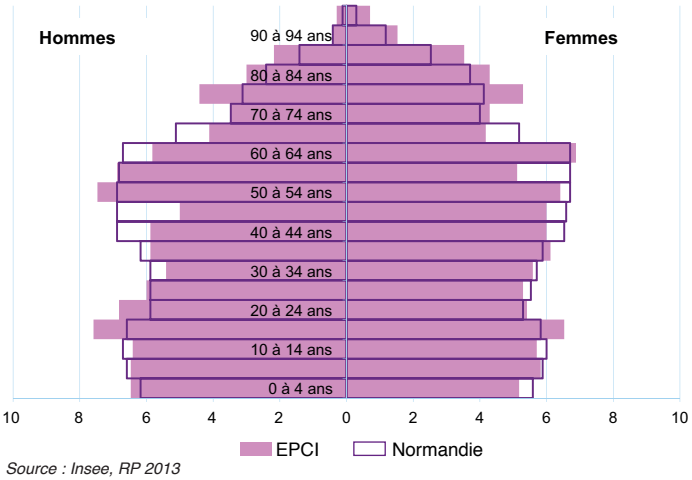

Source : Insee, RP 2013

5 - Ménages et familles selon leur composition en 2013

	EPCI Nombre	EPCI %	Normandie %
Ensemble	**5 201**	100,0	100,0
Ménages d'une personne	1 745	33,5	33,6
Ménages sans famille	95	1,8	2,1
Couples sans enfant	1 530	29,4	28,9
Familles monoparentales	415	8,0	8,4
Couples avec enfants	1 421	27,3	27,1
Familles nombreuses (nombre et part parmi les familles)	*332*	*9,9*	*9,2*

Note de lecture : parmi les familles normandes, 9,2 % ont 3 enfants ou plus de moins de 25 ans
Source : Insee, RP 2013

6 - Population active de 15 ans à 64 ans par catégorie socioprofessionnelle en 2013

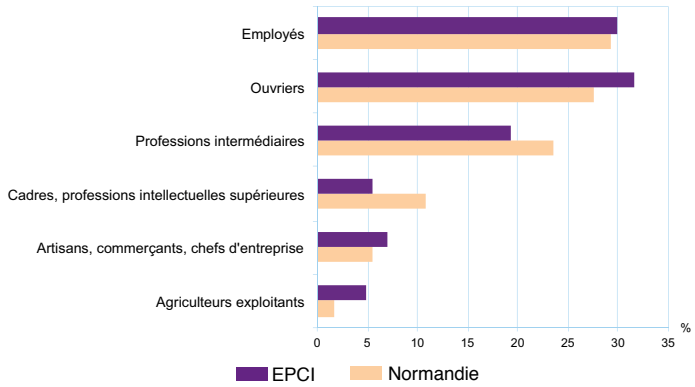

Source : Insee, RP 2013

7 - Diplôme le plus élevé de la population non scolarisée de 15 ans ou plus en 2013

	EPCI	Normandie
	%	%
Aucun diplôme*	**39,0**	36,4
CAP ou BEP	**29,0**	27,4
Baccalauréat **	**13,7**	15,4
Diplôme de l'enseignement supérieur	**18,3**	20,8

*ou au plus BEPC, brevet des collèges, DNB (diplôme national du brevet)
**général, technologique ou professionnel
Source : Insee, RP 2013

8 - Population de 15 à 64 ans par type d'activité en 2013 (en nombre et %)

	Nombre	Actifs	Actifs ayant un emploi	Chômeurs	Inactifs	Élèves, étudiants et stagiaires non rémunérés	Retraités ou préretraités	Autres inactifs	Part d'emplois salariés parmi les actifs au lieu de travail
EPCI	**7 524**	**73,5**	**65,6**	**7,9**	**26,5**	**9,2**	**10,1**	**7,2**	**79,5**
Normandie	2 096 363	72,5	62,9	9,7	27,5	9,7	9,7	8,1	87,9

Source : Insee, RP 2013

CC des Sources de l'Orne

CONDITIONS DE VIE

9 - Chômage (au sens du recensement) des 15-64 ans en 2008 et 2013

	EPCI		Normandie	
	2013	2008	2013	2008
Nombre de chômeurs	**598**	482	202 862	167 747
Taux de chômage (en %)	**10,8**	9,1	13,3	11,1
- Des hommes	**10,7**	8,7	12,8	10,0
- Des femmes	**11,0**	9,5	13,9	12,3
Part de femmes parmi les chômeurs	**48,3**	49,2	50,3	52,8

Source : Insee, RP 2013

10 - Niveau de vie en 2013

	EPCI	Normandie
Revenus disponibles annuels par unité de consommation (en euros)		
Médiane	**18 626**	19 707
1er décile	**10 933**	11 024
9e décile	**29 598**	33 749
Taux de pauvreté (en %)	**14,4**	13,5

Champ: ménages fiscaux - hors communautés et sans abris
Sources : Insee-DGFiP-Cnaf-Cnav-Ccmsa, Fichier localisé social et fiscal

11 - Logements par catégorie, type et statut d'occupation en 2013

	EPCI		Normandie
	Nombre	%	%
Catégorie de logement			
Résidences principales	**5 214**	82,4	82,9
Résid. second. et logts occasionnels	**492**	7,8	9,8
Logements vacants	**619**	9,8	7,3
Ensemble	**6 325**	100,0	100,0
Type de logement			
Maisons	**5 357**	84,7	66,7
Appartements	**893**	14,1	32,3
Statut d'occupation des résidences principales			
Propriétaire	**3 345**	64,2	58,1
Locataire	**1 739**	33,4	40,3
dont d'un logement HLM	***547***	*10,5*	*18,3*
Logé gratuitement	**129**	2,5	1,6
Ensemble	**5 213**	100,0	100,0

Source : Insee, RP 2013

12 - Accès aux équipements en 2013

	EPCI	Normandie
Temps d'accès moyen selon la gamme d'équipements (en mn)		
Gamme de proximité	**6**	5
Gamme intermédiaire	**12**	10
Gamme supérieure	**14**	18

Source : Insee, BPE 2013, distancier Métric

13 - Densité médicale en 2013

	EPCI	Normandie
Nombre de professionnels de santé libéraux pour 100 000 habitants		
Médecins généralistes	**54**	76
Chirurgiens-dentistes	**25**	36
Ophtalmologistes	**0**	6
Infirmiers	**63**	80
Masseurs-kinésithérapeutes	**36**	54
Pharmacies	**23**	30

Sources : Drees, SNIIR-AM 2013; CNAM-TS; Insee, recensement de la population 2011

ÉCONOMIE

14 - Établissements actifs et emplois par secteur d'activité au 31 décembre 2014

Secteur d'activité	Établissements			Emploi salarié			Évolution de l'emploi salarié entre 2009 et 2014	
	EPCI		Normandie	EPCI		Normandie	EPCI	Normandie
	Nombre	%	%	**Nombre**	%	%	**%**	%
Ensemble	**1 225**	100,0	100,0	**2 668**	100,0	100,0	**+ 0,3**	– 2,9
Agriculture, sylviculture et pêche	**298**	24,3	9,8	**116**	4,3	1,4	**– 9,4**	+ 19,4
Industrie	**68**	5,6	5,3	**323**	12,1	18,9	**+ 8,0**	– 6,4
Construction	**148**	12,1	9,8	**234**	8,8	6,9	**– 6,8**	– 13,2
Commerce, transports, serv.divers	**570**	46,5	60,9	**704**	26,4	38,2	**+ 0,7**	– 2,8
Adm., enseignement, santé, act soc.	**141**	11,5	14,1	**1 291**	48,4	34,6	**+ 0,7**	+ 0,5

Source : Insee, Clap

15 - Répartition de l'emploi salarié par secteur d'activité au 31 décembre 2014

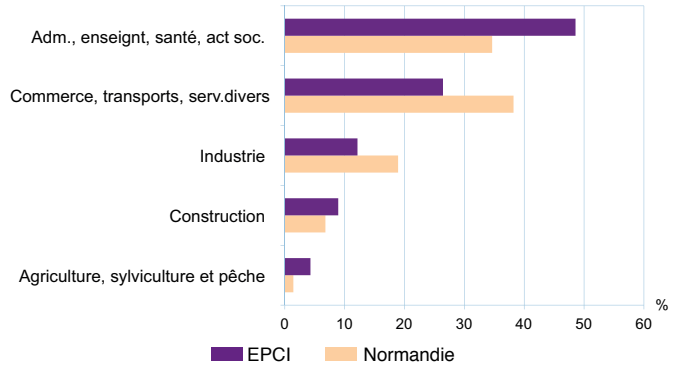

Source : Insee, Clap

16 - Déplacement domicile - travail en 2013

	Actifs résidant dans la zone et travaillant en dehors		Actifs travaillant dans la zone et résidant en dehors	
	Nombre	Part parmi les actifs au lieu de résidence	Nombre	Part parmi les actifs au lieu de travail
EPCI	**2 390**	**48**	**1 258**	**32,7**
Normandie	89 874	7,1	83 471	6,6

Source : Insee, RP 2013

17 - Capacité d'accueil des hôtels, campings et autres hébergements collectifs au 1er janvier 2016

	Hôtels	Campings	Autres hébergements collectifs*
	Chambres	Emplacements	Places lits **
EPCI	**32**	**73**	**0**
Normandie	25 691	41 024	21 955

* Résidences de tourisme et hébergements assimilés, villages vacances, maisons familiales, auberges de jeunesse, centres sportifs
**chambres, appartements, dortoirs...
Sources : Insee, DGE, CRT et CDT de Normandie

18 - Les cinq premiers employeurs de l'EPCI au 31 décembre 2014

Raison sociale	Commune	Effectif salarié	Poids dans l'emploi salarié de l'EPCI
HOPITAL LOCAL	Sées	200	7,5
ASS D'ACTION ET D'INSERTION SOCIALE	Sées	190	7,1
ASS D'ACTION ET D'INSERTION SOCIALE	La Chapelle-près-Sées	100	3,5
ETS PUB LOCAL ENSEIGN FORM PROF AGRIC	Sées	90	3,2
OGEC INSTITUTION MARIE-IMMACULEE	Sées	70	2,4

Source : Insee, Clap

CC des Vallées d'Auge et du Merlerault

Un habitant sur cinq sous le seuil de pauvreté

La communauté de communes des Vallées d'Auge et du Merlerault est composée de 48 communes et abrite 15 900 habitants. Avec une densité de 28 habitants au km², c'est un territoire très rural. Les temps d'accès aux équipements sont plus élevés qu'en moyenne régionale. De 2008 à 2013, la population diminue de 0,6 % par an, en raison d'un fort excédent des décès sur les naissances et d'un nombre de départs légèrement supérieur aux arrivées.

Les personnes âgées de 65 ans ou plus sont davantage représentées qu'au niveau régional (27 % contre 18 %). En conséquence, par rapport à la Normandie, un nombre plus important de ménages est constitué de personnes seules et de couples sans enfant. Parmi les 10 000 logements de l'EPCI, 15 % sont des résidences secondaires, contre seulement 10 % en Normandie. Comme souvent dans les zones rurales, la maison est l'habitat dominant (84 % des logements). Les ménages sont plus souvent propriétaires que dans l'ensemble de la région (65 % contre 58 % dans la région).

Avec plus de 30 % de l'emploi salarié, l'industrie domine et ses plus grands établissements ont leur activité dans la fabrication de produits métalliques, l'agroalimentaire et les équipements automobiles. Entre 2009 et 2014, ce territoire subit l'un des plus forts reculs (– 9 %) de l'emploi salarié des EPCI normands. À côté de l'industrie, le secteur de l'agriculture, la sylviculture et la pêche représente encore 10 % de l'emploi salarié dans ce territoire rural (4e rang des EPCI normands). Les agriculteurs restent ainsi très présents, avec 6,4 % de la population des 15 à 64 ans contre 1,8 % dans la région. Chaque jour, près de 1 800 personnes quittent la communauté de communes pour se rendre au travail à l'extérieur et presque autant viennent de l'extérieur pour y travailler.

En 2013, le taux de chômage reste supérieur au taux normand, et s'élève à 15 %. De 17 600 euros par an, le revenu médian *(définition)* est le plus faible des EPCI normands, inférieur de plus de 2 000 euros à celui de la région. La pauvreté est plus présente qu'ailleurs, près de 20 % de la population vit sous le seuil de pauvreté en 2014.

1 - Les communes de l'EPCI

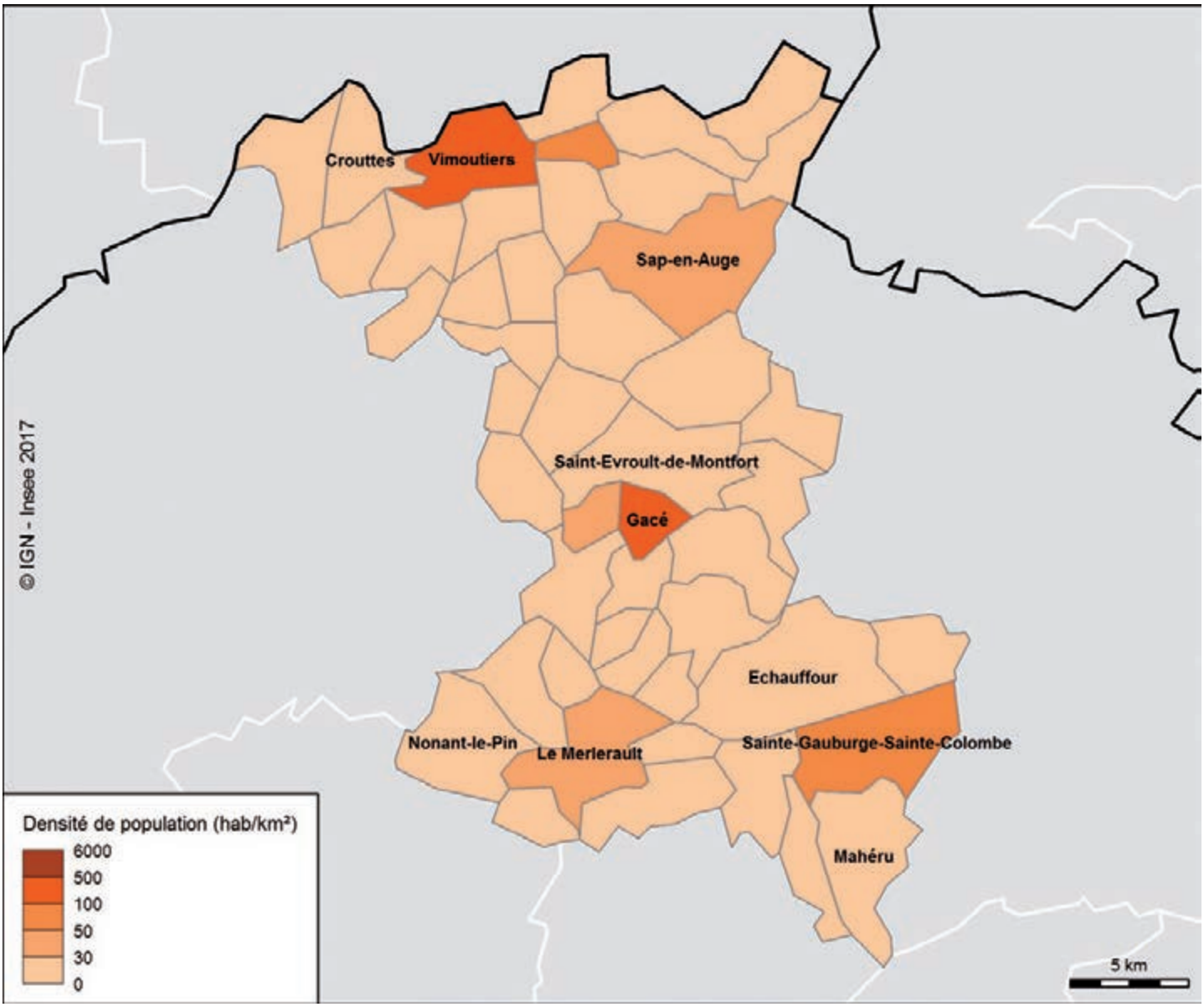

Source : Insee, RP 2013

POPULATION

2 - Population de l'EPCI et de ses plus grandes communes

	Nombre de communes au 1er janvier 2017	Population 2013	Variation annuelle moyenne 2008-2013 (en %)			Superficie (en km²)	Densité de population (hab./km²)
			Globale	*Due au solde naturel*	*Due au solde des entrées - sorties*		
Normandie	2 745	3 328 364	+ 0,2	*+ 0,3*	*– 0,1*	29 906,7	111
EPCI	**48**	**15 944**	**– 0,6**	***– 0,6***	***– 0,1***	**560,5**	**28**
Vimoutiers		3 569	– 1,6	*– 1,2*	*– 0,5*	16,2	220
Gacé		1 966	– 1,2	*– 1,1*	*– 0,2*	6,5	302
Sainte-Gauburge-Sainte-Colombe		1 102	– 0,8	*– 0,6*	*– 0,3*	21,2	52
Sap-en-Auge		1 000	– 0,8	*– 2,1*	*+ 1,3*	30,0	33
Le Merlerault		886	– 0,6	*– 0,3*	*– 0,3*	19,1	46

Source : Insee, RP 2013

3 - Population par sexe et âge en 2013 (en %)

Tranches d'âge	EPCI		
	Hommes	Femmes	**Ensemble**
Moins de 20 ans	22,6	20,6	**21,5**
20 à 64 ans	53,9	49,8	**51,8**
65 ans ou plus	23,6	29,6	**26,7**
Ensemble	100,0	100,0	**100,0**
	Normandie		
	Hommes	Femmes	Ensemble
Moins de 20 ans	26,2	23,4	24,7
20 à 64 ans	58,0	55,7	56,8
65 ans ou plus	15,8	21,0	18,5
Ensemble	100,0	100,0	100,0

Source : Insee, RP 2013

4 - Répartition de la population par sexe et tranche d'âge quinquennal en 2013 (en %)

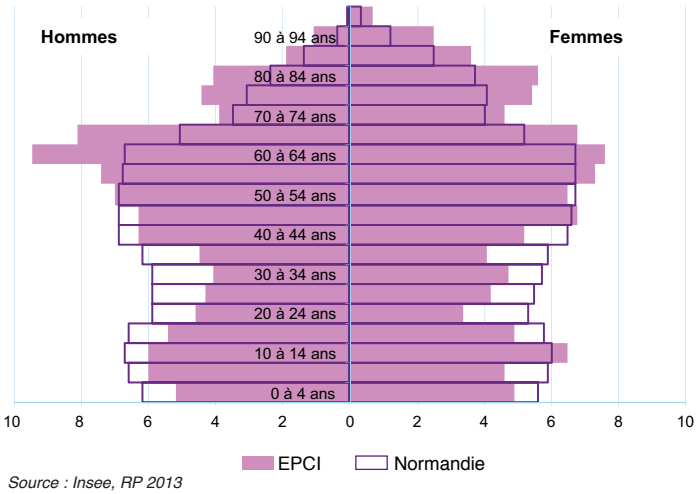

Source : Insee, RP 2013

5 - Ménages et familles selon leur composition en 2013

	EPCI Nombre	EPCI %	Normandie %
Ensemble	**7 205**	100,0	100,0
Ménages d'une personne	2 585	35,9	33,6
Ménages sans famille	131	1,8	2,1
Couples sans enfant	2 322	32,2	28,9
Familles monoparentales	511	7,1	8,4
Couples avec enfants	1 653	23,0	27,1
Familles nombreuses (nombre et part parmi les familles)	*413*	*9,2*	*9,2*

Note de lecture : parmi les familles normandes, 9,2 % ont 3 enfants ou plus de moins de 25 ans
Source : Insee, RP 2013

6 - Population active de 15 ans à 64 ans par catégorie socioprofessionnelle en 2013

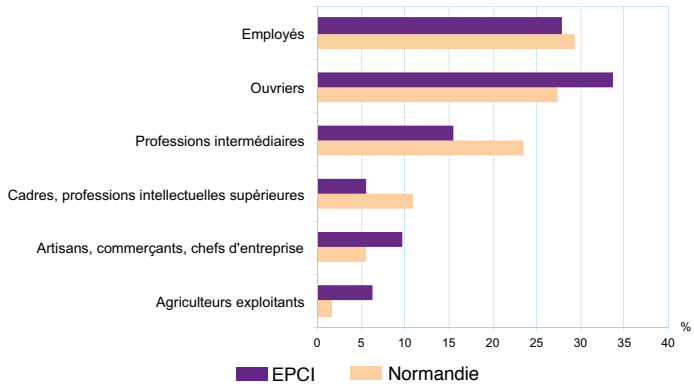

Source : Insee, RP 2013

7 - Diplôme le plus élevé de la population non scolarisée de 15 ans ou plus en 2013

	EPCI	Normandie
	%	%
Aucun diplôme*	**45,9**	36,4
CAP ou BEP	**27,6**	27,4
Baccalauréat **	**14,4**	15,4
Diplôme de l'enseignement supérieur	**12,1**	20,8

*ou au plus BEPC, brevet des collèges, DNB (diplôme national du brevet)
**général, technologique ou professionnel
Source : Insee, RP 2013

8 - Population de 15 à 64 ans par type d'activité en 2013 (en nombre et %)

	Nombre	Actifs	Actifs ayant un emploi	Chômeurs	Inactifs	Élèves, étudiants et stagiaires non rémunérés	Retraités ou préretraités	Autres inactifs	Part d'emplois salariés parmi les actifs au lieu de travail
EPCI	**9 086**	**70,4**	**59,6**	**10,8**	**29,6**	**7,2**	**12,7**	**9,6**	**77,4**
Normandie	2 096 363	72,5	62,9	9,7	27,5	9,7	9,7	8,1	87,9

Source : Insee, RP 2013

CC des Vallées d'Auge et du Merlerault

CONDITIONS DE VIE

9 - Chômage (au sens du recensement) des 15-64 ans en 2008 et 2013

	EPCI		Normandie	
	2013	2008	2013	2008
Nombre de chômeurs	**982**	888	202 862	167 747
Taux de chômage (en %)	**15,3**	13,3	13,3	11,1
- Des hommes	**15,0**	12,1	12,8	10,0
- Des femmes	**15,7**	14,6	13,9	12,3
Part de femmes parmi les chômeurs	**47,9**	50,5	50,3	52,8

Source : Insee, RP 2013

10 - Niveau de vie en 2013

	EPCI	Normandie
Revenus disponibles annuels par unité de consommation (en euros)		
Médiane	**17 587**	19 707
1er décile	**9 675**	11 024
9e décile	**29 104**	33 749
Taux de pauvreté (en %)	**19,6**	13,5

Champ: ménages fiscaux - hors communautés et sans abris
Sources : Insee-DGFiP-Cnaf-Cnav-Ccmsa, Fichier localisé social et fiscal

11 - Logements par catégorie, type et statut d'occupation en 2013

	EPCI		Normandie
	Nombre	%	%
Catégorie de logement			
Résidences principales	**7 168**	71,6	82,9
Résid. second. et logts occasionnels	**1 540**	15,4	9,8
Logements vacants	**1 303**	13,0	7,3
Ensemble	**10 011**	100,0	100,0
Type de logement			
Maisons	**8 362**	83,5	66,7
Appartements	**1 573**	15,7	32,3
Statut d'occupation des résidences principales			
Propriétaire	**4 623**	64,5	58,1
Locataire	**2 358**	32,9	40,3
dont d'un logement HLM	***1 002***	*14,0*	*18,3*
Logé gratuitement	**191**	2,7	1,6
Ensemble	**7 172**	100,0	100,0

Source : Insee, RP 2013

12 - Accès aux équipements en 2013

	EPCI	Normandie
Temps d'accès moyen selon la gamme d'équipements (en mn)		
Gamme de proximité	**7**	5
Gamme intermédiaire	**14**	10
Gamme supérieure	**22**	18

Source : Insee, BPE 2013, distancier Métric

13 - Densité médicale en 2013

	EPCI	Normandie
Nombre de professionnels de santé libéraux pour 100 000 habitants		
Médecins généralistes	**82**	76
Chirurgiens-dentistes	**35**	36
Ophtalmologistes	**0**	6
Infirmiers	**61**	80
Masseurs-kinésithérapeutes	**50**	54
Pharmacies	**40**	30

Sources : Drees, SNIIR-AM 2013; CNAM-TS; Insee, recensement de la population 2011

ÉCONOMIE

14 - Établissements actifs et emplois par secteur d'activité au 31 décembre 2014

Secteur d'activité	Établissements			Emploi salarié			Évolution de l'emploi salarié entre 2009 et 2014	
	EPCI		Normandie	EPCI		Normandie	EPCI	Normandie
	Nombre	%	%	**Nombre**	%	%	**%**	%
Ensemble	**1 793**	100,0	100,0	**3 770**	100,0	100,0	**– 9,3**	– 2,9
Agriculture, sylviculture et pêche	**502**	28,0	9,8	**359**	9,5	1,4	**+ 24,2**	+ 19,4
Industrie	**106**	5,9	5,3	**1 146**	30,4	18,9	**– 20,9**	– 6,4
Construction	**161**	9,0	9,8	**227**	6,0	6,9	**– 18,9**	– 13,2
Commerce, transports, serv.divers	**814**	45,4	60,9	**923**	24,5	38,2	**– 12,2**	– 2,8
Adm., enseignement, santé, act soc.	**210**	11,7	14,1	**1 115**	29,6	34,6	**+ 0,2**	+ 0,5

Source : Insee, Clap

15 - Répartition de l'emploi salarié par secteur d'activité au 31 décembre 2014

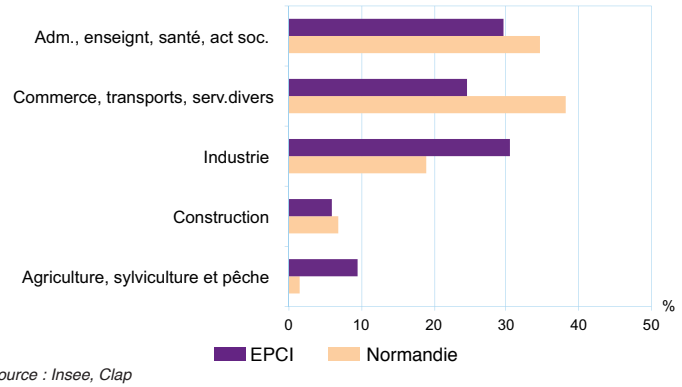

Source : Insee, Clap

16 - Déplacement domicile - travail en 2013

	Actifs résidant dans la zone et travaillant en dehors		Actifs travaillant dans la zone et résidant en dehors	
	Nombre	Part parmi les actifs au lieu de résidence	Nombre	Part parmi les actifs au lieu de travail
EPCI	**1 833**	**33,2**	**1 958**	**34,7**
Normandie	89 874	7,1	83 471	6,6

Source : Insee, RP 2013

17 - Capacité d'accueil des hôtels, campings et autres hébergements collectifs au 1er janvier 2016

	Hôtels	Campings	Autres hébergements collectifs*
	Chambres	Emplacements	Places lits **
EPCI	**52**	**80**	**0**
Normandie	25 691	41 024	21 955

* Résidences de tourisme et hébergements assimilés, villages vacances, maisons familiales, auberges de jeunesse, centres sportifs
**chambres, appartements, dortoirs...
Sources : Insee, DGE, CRT et CDT de Normandie

18 - Les cinq premiers employeurs de l'EPCI au 31 décembre 2014

Raison sociale	Commune	Effectif salarié	Poids dans l'emploi salarié de l'EPCI
SOC NOISEENNE OUTILLAGE DE PRESSE SNOP	Croisilles	220	5,8
HOPITAL MARESCOT	Vimoutiers	200	5,1
SOCOPA VIANDES	Croisilles	190	4,9
SOCIETE NOUVELLEWM EN ABREGE 'WM'	Sainte-Gauburge-Sainte-Colombe	120	3,2
TRAITEUR DE LA TOUQUES	Croisilles	120	3,0

Source : Insee, Clap

Une économie tournée vers l'industrie agroalimentaire

Située à l'extrême ouest du département de l'Orne, la communauté de communes Domfront Tinchebray Interco abrite 16 600 habitants répartis sur 15 communes. Son nom provient des deux communes les plus peuplées. Elles sont elles-mêmes issues de récentes fusions de communes, Tinchebray-Bocage (5 100 habitants) et Domfront en Poiraie (4 500 habitants). La population est stable entre 2008 et 2013, les arrivées, plus nombreuses que les départs, compensant un solde naturel négatif (plus de décès que de naissances).

Le vieillissement de la population est important. Près d'un quart de la population est constitué de personnes âgées de 65 ans ou plus, soit six points de plus que pour l'ensemble de la région. De ce fait, au sein des ménages, les personnes seules et les couples sans enfant sont très nombreux.

Dans cette zone rurale, les actifs sont plus souvent agriculteurs ou ouvriers, et nettement moins diplômés, en moyenne, que l'ensemble des Normands. Le revenu médian *(définition)* est nettement inférieur à celui de la région (18 500 euros par an contre 19 700) et le taux de pauvreté quasiment identique (13,8 %). En revanche, le chômage est moins élevé et augmente plus faiblement entre 2008 et 2013. L'EPCI Domfront Tinchebray Interco se caractérise par la plus grande proportion de logements vacants (13,4 %) des EPCI normands. Comme dans toute zone rurale, le logement dominant est la maison individuelle. Les ménages sont souvent propriétaires de leur logement.

L'économie du territoire est principalement tournée vers l'industrie (qui rassemble 33 % des 3 900 emplois salariés du territoire, contre 19 % pour l'ensemble de la région) et plus précisément l'industrie agroalimentaire. La société fromagère de Domfront, la biscuiterie de l'Abbaye et le chocolatier Cémoi qui, à eux trois, offrent 700 emplois salariés (un sur cinq), sont ses principaux représentants. Près de la moitié des actifs occupés résidant dans la communauté de communes, soit 3 300 personnes, la quitte pour aller travailler. Ils sont un peu moins nombreux, 2 200, à faire le trajet inverse.

1 - Les communes de l'EPCI

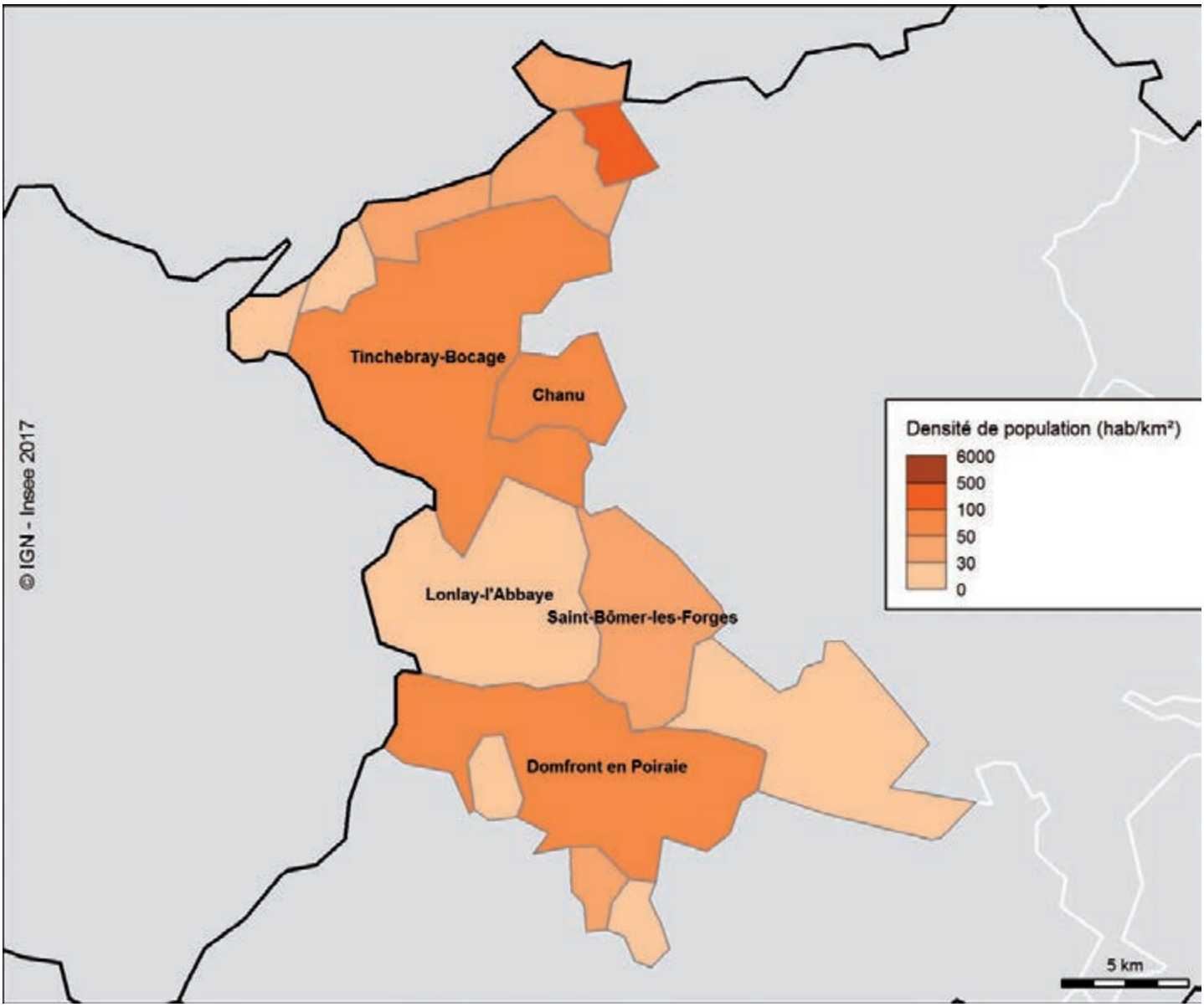

Source : Insee, RP 2013

POPULATION

2 - Population de l'EPCI et de ses plus grandes communes

	Nombre de communes au 1er janvier 2017	Population 2013	Variation annuelle moyenne 2008-2013 (en %)			Superficie (en km²)	Densité de population (hab./km²)
			Globale	*Due au solde naturel*	*Due au solde des entrées - sorties*		
Normandie	2 745	3 328 364	+ 0,2	*+ 0,3*	*– 0,1*	29 906,7	111
EPCI	**15**	**16 617**	**0,0**	***– 0,3***	***+ 0,2***	**366,9**	**45**
Tinchebray-Bocage		5 052	+ 0,3	*– 0,2*	*+ 0,5*	90,9	56
Domfront en Poiraie		4 485	– 1,0	*– 0,8*	*– 0,2*	65,4	69
Chanu		1 277	– 0,1	*– 0,7*	*+ 0,6*	15,7	81
Lonlay-l'Abbaye		1 144	– 1,1	*+ 0,2*	*– 1,3*	53,4	21
Saint-Bômer-les-Forges		1 037	+ 0,3	*+ 0,3*	*+ 0,1*	31,1	33

Source : Insee, RP 2013

3 - Population par sexe et âge en 2013 (en %)

Tranches d'âge	EPCI		
	Hommes	Femmes	**Ensemble**
Moins de 20 ans	23,2	20,4	**21,8**
20 à 64 ans	55,6	52,1	**53,8**
65 ans ou plus	21,2	27,5	**24,4**
Ensemble	100,0	100,0	**100,0**
	Normandie		
	Hommes	Femmes	Ensemble
Moins de 20 ans	26,2	23,4	24,7
20 à 64 ans	58,0	55,7	56,8
65 ans ou plus	15,8	21,0	18,5
Ensemble	100,0	100,0	100,0

Source : Insee, RP 2013

4 - Répartition de la population par sexe et tranche d'âge quinquennal en 2013 (en %)

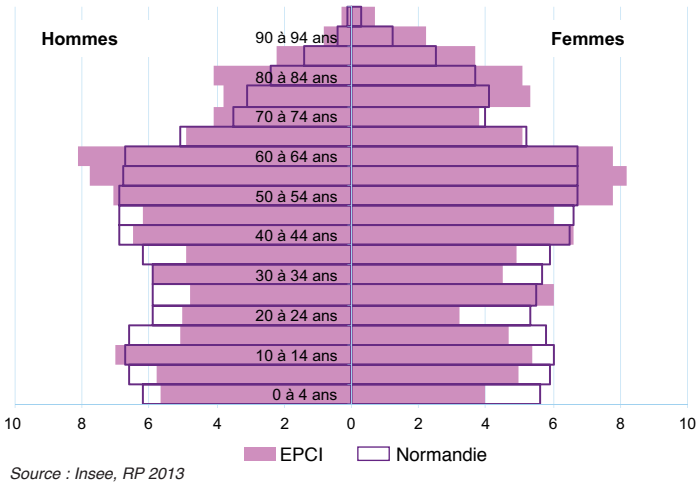

Source : Insee, RP 2013

5 - Ménages et familles selon leur composition en 2013

	EPCI Nombre	EPCI %	Normandie %
Ensemble	**7 424**	100,0	100,0
Ménages d'une personne	2 554	34,4	33,6
Ménages sans famille	131	1,8	2,1
Couples sans enfant	2 504	33,7	28,9
Familles monoparentales	405	5,5	8,4
Couples avec enfants	1 830	24,6	27,1
Familles nombreuses (nombre et part parmi les familles)	*352*	*7,4*	*9,2*

Note de lecture : parmi les familles normandes, 9,2 % ont 3 enfants ou plus de moins de 25 ans
Source : Insee, RP 2013

6 - Population active de 15 ans à 64 ans par catégorie socioprofessionnelle en 2013

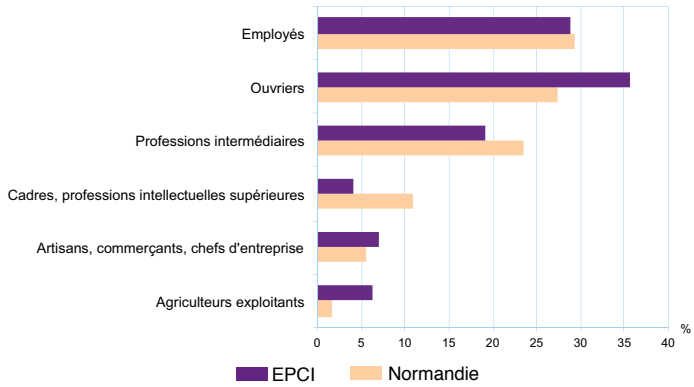

Source : Insee, RP 2013

7 - Diplôme le plus élevé de la population non scolarisée de 15 ans ou plus en 2013

	EPCI	Normandie
	%	%
Aucun diplôme*	**42,4**	36,4
CAP ou BEP	**29,2**	27,4
Baccalauréat **	**13,7**	15,4
Diplôme de l'enseignement supérieur	**14,7**	20,8

*ou au plus BEPC, brevet des collèges, DNB (diplôme national du brevet)
**général, technologique ou professionnel
Source : Insee, RP 2013

8 - Population de 15 à 64 ans par type d'activité en 2013 (en nombre et %)

	Nombre	Actifs	Actifs ayant un emploi	Chômeurs	Inactifs	Élèves, étudiants et stagiaires non rémunérés	Retraités ou préretraités	Autres inactifs	Part d'emplois salariés parmi les actifs au lieu de travail
EPCI	**9 757**	**74,1**	**66,3**	**7,7**	**26,0**	**7,0**	**12,1**	**6,8**	**80,2**
Normandie	2 096 363	72,5	62,9	9,7	27,5	9,7	9,7	8,1	87,9

Source : Insee, RP 2013

CONDITIONS DE VIE

9 - Chômage (au sens du recensement) des 15-64 ans en 2008 et 2013

	EPCI		Normandie	
	2013	2008	2013	2008
Nombre de chômeurs	**754**	607	202 862	167 747
Taux de chômage (en %)	**10,4**	8,3	13,3	11,1
- Des hommes	**10,2**	7,5	12,8	10,0
- Des femmes	**10,7**	9,2	13,9	12,3
Part de femmes parmi les chômeurs	**47,9**	51,9	50,3	52,8

Source : Insee, RP 2013

10 - Niveau de vie en 2013

	EPCI	Normandie
Revenus disponibles annuels par unité de consommation (en euros)		
Médiane	**18 461**	19 707
1er décile	**11 017**	11 024
9e décile	**29 138**	33 749
Taux de pauvreté (en %)	**13,8**	13,5

Champ: ménages fiscaux - hors communautés et sans abris
Sources : Insee-DGFiP-Cnaf-Cnav-Ccmsa, Fichier localisé social et fiscal

11 - Logements par catégorie, type et statut d'occupation en 2013

	EPCI		Normandie
	Nombre	%	%
Catégorie de logement			
Résidences principales	**7 443**	78,3	82,9
Résid. second. et logts occasionnels	**789**	8,3	9,8
Logements vacants	**1 271**	13,4	7,3
Ensemble	**9 503**	100,0	100,0
Type de logement			
Maisons	**8 243**	86,7	66,7
Appartements	**1 108**	11,7	32,3
Statut d'occupation des résidences principales			
Propriétaire	**5 070**	68,1	58,1
Locataire	**2 260**	30,4	40,3
dont d'un logement HLM	***713***	*9,6*	*18,3*
Logé gratuitement	**110**	1,5	1,6
Ensemble	**7 440**	100,0	100,0

Source : Insee, RP 2013

12 - Accès aux équipements en 2013

	EPCI	Normandie
Temps d'accès moyen selon la gamme d'équipements (en mn)		
Gamme de proximité	**6**	5
Gamme intermédiaire	**11**	10
Gamme supérieure	**15**	18

Source : Insee, BPE 2013, distancier Métric

13 - Densité médicale en 2013

	EPCI	Normandie
Nombre de professionnels de santé libéraux pour 100 000 habitants		
Médecins généralistes	**65**	76
Chirurgiens-dentistes	**34**	36
Ophtalmologistes	**0**	6
Infirmiers	**79**	80
Masseurs-kinésithérapeutes	**24**	54
Pharmacies	**41**	30

Sources : Drees, SNIIR-AM 2013; CNAM-TS; Insee, recensement de la population 2011

ÉCONOMIE

14 - Établissements actifs et emplois par secteur d'activité au 31 décembre 2014

Secteur d'activité	Établissements			Emploi salarié			Évolution de l'emploi salarié entre 2009 et 2014	
	EPCI		Normandie	EPCI		Normandie	EPCI	Normandie
	Nombre	%	%	**Nombre**	%	%	**%**	%
Ensemble	**1 365**	100,0	100,0	**3 944**	100,0	100,0	**– 5,9**	– 2,9
Agriculture, sylviculture et pêche	**338**	24,8	9,8	**97**	2,5	1,4	**+ 32,9**	+ 19,4
Industrie	**84**	6,2	5,3	**1 290**	32,7	18,9	**– 15,8**	– 6,4
Construction	**130**	9,5	9,8	**221**	5,6	6,9	**– 8,3**	– 13,2
Commerce, transports, serv.divers	**625**	45,8	60,9	**894**	22,7	38,2	**– 6,7**	– 2,8
Adm., enseignement, santé, act soc.	**188**	13,8	14,1	**1 442**	36,6	34,6	**+ 3,3**	+ 0,5

Source : Insee, Clap

15 - Répartition de l'emploi salarié par secteur d'activité au 31 décembre 2014

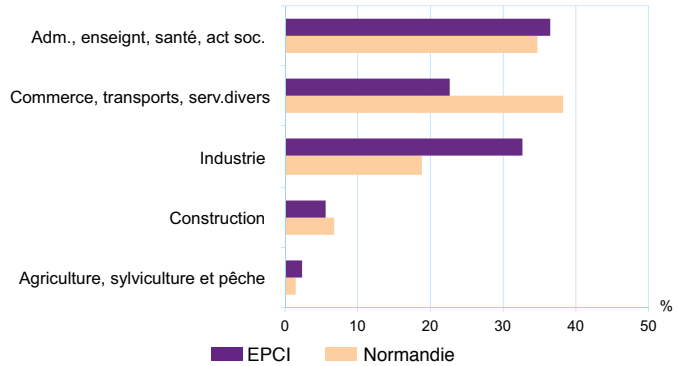

Source : Insee, Clap

16 - Déplacement domicile - travail en 2013

	Actifs résidant dans la zone et travaillant en dehors		Actifs travaillant dans la zone et résidant en dehors	
	Nombre	Part parmi les actifs au lieu de résidence	Nombre	Part parmi les actifs au lieu de travail
EPCI	**3 293**	**49,6**	**2 155**	**39,2**
Normandie	89 874	7,1	83 471	6,6

Source : Insee, RP 2013

17 - Capacité d'accueil des hôtels, campings et autres hébergements collectifs au 1er janvier 2016

	Hôtels	Campings	Autres hébergements collectifs*
	Chambres	Emplacements	Places lits **
EPCI	**30**	**59**	**0**
Normandie	25 691	41 024	21 955

* Résidences de tourisme et hébergements assimilés, villages vacances, maisons familiales, auberges de jeunesse, centres sportifs
**chambres, appartements, dortoirs...
Sources : Insee, DGE, CRT et CDT de Normandie

18 - Les cinq premiers employeurs de l'EPCI au 31 décembre 2014

Raison sociale	Commune	Effectif salarié	Poids dans l'emploi salarié de l'EPCI
SOCIETE FROMAGERE DE DOMFRONT	Domfront en Poiraie	360	8,9
BISCUITERIE DE L'ABBAYE SA	Lonlay-l'Abbaye	210	5,3
UNA DU BOCAGE ET DU HOULME	Domfront en Poiraie	210	5,3
CEMOI CHOCOLATIER	Tinchebray-Bocage	140	3,5
ASS D'ACTION ET D'INSERTION SOCIALE	Domfront en Poiraie	130	3,2

Source : Insee, Clap

De nombreux couples sans enfant

La communauté de communes du Bassin de Mortagne Au Perche est composée de 33 communes et abrite 14 480 habitants. Avec 36 habitants au km², c'est un territoire peu dense. Mais il est plutôt bien équipé en services, avec un temps d'accès moyen de 16 minutes aux équipements de la gamme supérieure (18 minutes dans la région). De 2008 à 2013, l'EPCI perd des habitants (– 0,3 % par an), en raison du départ des habitants et du nombre des naissances un peu inférieur à celui des décès.

Le territoire est relativement âgé, les personnes âgées de 65 ans ou plus sont plus présentes qu'au niveau régional (23 % contre 18 %). Les couples sans enfant sont plus nombreux qu'au niveau régional (53 % contre 45 % parmi les familles), une des plus fortes proportions parmi les EPCI normands. Comme souvent dans les zones rurales, les maisons constituent l'habitat dominant (86 % des logements). Les ménages sont très majoritairement propriétaires de leur logement (65 % contre 58 % dans la région). Le parc de résidences secondaires est conséquent, constitué de 16 % des logements, contre 10 % en Normandie

L'agriculture, la sylviculture et la pêche représentent deux fois plus d'emplois salariés qu'au niveau régional. Dans ce territoire, les agriculteurs sont ainsi plus présents, avec 4,8 % de la population des 15 à 64 ans contre 1,8 % dans la région. Toutefois, les secteurs de l'administration, de l'enseignement, de la santé et de l'action sociale offrent le plus d'emplois salariés (38 % des 4 500 du territoire), le secteur du commerce, des transports et des services marchands, étant nettement sous-représenté (neuf points de moins qu'au niveau régional). Chaque jour, près de 1 800 actifs en emploi quittent la communauté de communes pour aller travailler à l'extérieur alors que près de 2 400 viennent de l'extérieur pour y travailler.

Plus faible que dans la région, le taux de chômage en 2013 s'élève à 10 %. Le taux de pauvreté est, en revanche, un peu plus élevé (14,6 %). Les cadres et les professions intermédiaires sont moins représentés que dans la région. Le revenu médian *(définition)* est inférieur à celui de la Normandie (18 900 euros contre 19 700).

1 - Les communes de l'EPCI

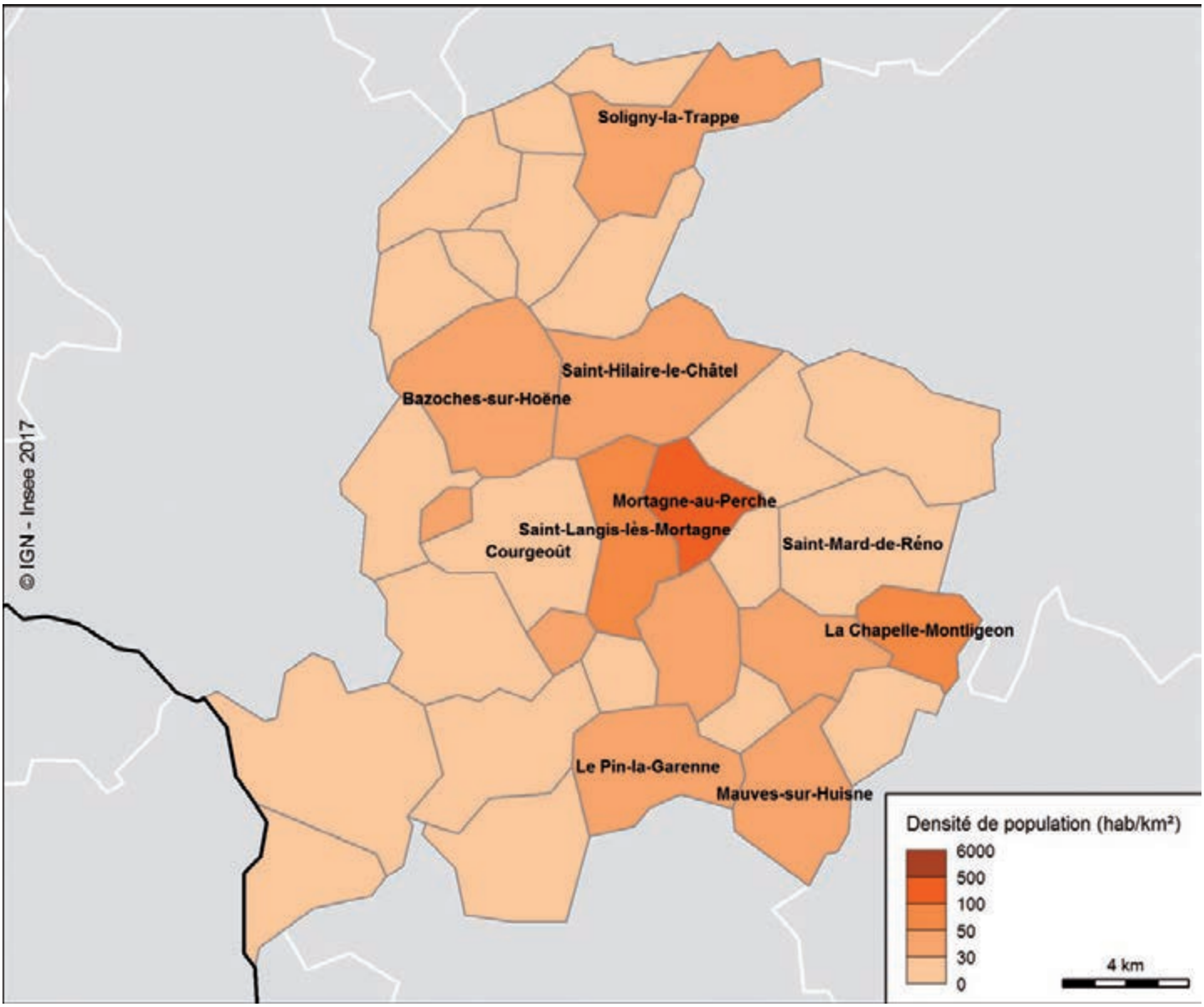

Source : Insee, RP 2013

POPULATION

2 - Population de l'EPCI et de ses plus grandes communes

	Nombre de communes au 1er janvier 2017	Population 2013	Variation annuelle moyenne 2008-2013 (en %)			Superficie (en km²)	Densité de population (hab./km²)
			Globale	*Due au solde naturel*	*Due au solde des entrées - sorties*		
Normandie	2 745	3 328 364	+ 0,2	*+ 0,3*	*– 0,1*	29 906,7	111
EPCI	**33**	**14 478**	**– 0,3**	***– 0,2***	***– 0,1***	**402,6**	**36**
Mortagne-au-Perche		4 024	– 0,4	*– 0,6*	*+ 0,2*	8,6	468
Bazoches-sur-Hoëne		912	– 0,4	*– 0,1*	*– 0,3*	21,4	43
Saint-Langis-lès-Mortagne		904	– 0,1	*– 0,1*	*+ 0,1*	12,6	72
Le Pin-la-Garenne		743	+ 3,2	*– 1,6*	*+ 4,8*	15,9	47
Soligny-la-Trappe		684	– 0,8	*– 0,7*	*– 0,1*	19,5	35

Source : Insee, RP 2013

3 - Population par sexe et âge en 2013 (en %)

Tranches d'âge	EPCI		
	Hommes	Femmes	**Ensemble**
Moins de 20 ans	23,0	21,8	**22,4**
20 à 64 ans	55,7	52,9	**54,2**
65 ans ou plus	21,3	25,3	**23,4**
Ensemble	100,0	100,0	**100,0**
	Normandie		
	Hommes	Femmes	Ensemble
Moins de 20 ans	26,2	23,4	24,7
20 à 64 ans	58,0	55,7	56,8
65 ans ou plus	15,8	21,0	18,5
Ensemble	100,0	100,0	100,0

Source : Insee, RP 2013

4 - Répartition de la population par sexe et tranche d'âge quinquennal en 2013 (en %)

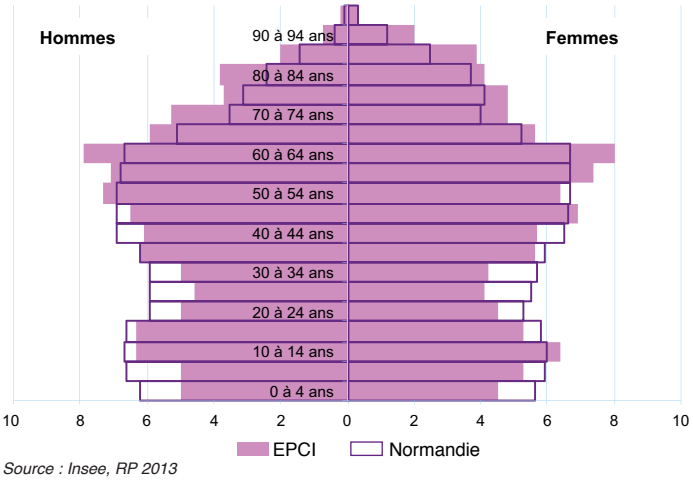

Source : Insee, RP 2013

5 - Ménages et familles selon leur composition en 2013

	EPCI Nombre	EPCI %	Normandie %
Ensemble	**6 354**	100,0	100,0
Ménages d'une personne	2 103	33,1	33,6
Ménages sans famille	118	1,9	2,1
Couples sans enfant	2 187	34,4	28,9
Familles monoparentales	391	6,2	8,4
Couples avec enfants	1 554	24,4	27,1
Familles nombreuses (nombre et part parmi les familles)	*333*	*8,1*	*9,2*

Note de lecture : parmi les familles normandes, 9,2 % ont 3 enfants ou plus de moins de 25 ans
Source : Insee, RP 2013

6 - Population active de 15 ans à 64 ans par catégorie socioprofessionnelle en 2013

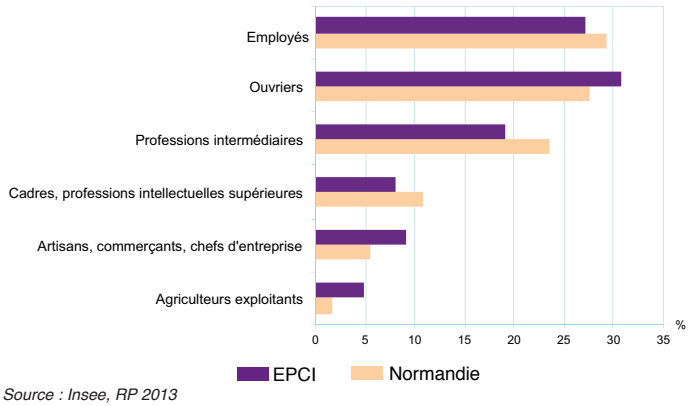

Source : Insee, RP 2013

7 - Diplôme le plus élevé de la population non scolarisée de 15 ans ou plus en 2013

	EPCI	Normandie
	%	%
Aucun diplôme*	**41,9**	36,4
CAP ou BEP	**28,1**	27,4
Baccalauréat **	**13,8**	15,4
Diplôme de l'enseignement supérieur	**16,2**	20,8

*ou au plus BEPC, brevet des collèges, DNB (diplôme national du brevet)
**général, technologique ou professionnel
Source : Insee, RP 2013

8 - Population de 15 à 64 ans par type d'activité en 2013 (en nombre et %)

	Nombre	Actifs	Actifs ayant un emploi	Chômeurs	Inactifs	Élèves, étudiants et stagiaires non rémunérés	Retraités ou préretraités	Autres inactifs	Part d'emplois salariés parmi les actifs au lieu de travail
EPCI	**8 649**	**71,5**	**64,1**	**7,4**	**28,5**	**7,7**	**11,9**	**8,9**	**82,4**
Normandie	2 096 363	72,5	62,9	9,7	27,5	9,7	9,7	8,1	87,9

Source : Insee, RP 2013

CONDITIONS DE VIE

9 - Chômage (au sens du recensement) des 15-64 ans en 2008 et 2013

	EPCI		Normandie	
	2013	2008	2013	2008
Nombre de chômeurs	**639**	589	202 862	167 747
Taux de chômage (en %)	**10,3**	9,2	13,3	11,1
- Des hommes	**10,0**	8,3	12,8	10,0
- Des femmes	**10,7**	10,2	13,9	12,3
Part de femmes parmi les chômeurs	**50,2**	52,0	50,3	52,8

Source : Insee, RP 2013

10 - Niveau de vie en 2013

	EPCI	Normandie
Revenus disponibles annuels par unité de consommation (en euros)		
Médiane	**18 905**	19 707
1er décile	**10 611**	11 024
9e décile	**32 334**	33 749
Taux de pauvreté (en %)	**14,6**	13,5

Champ: ménages fiscaux - hors communautés et sans abris
Sources : Insee-DGFiP-Cnaf-Cnav-Ccmsa, Fichier localisé social et fiscal

11 - Logements par catégorie, type et statut d'occupation en 2013

	EPCI		Normandie
	Nombre	%	%
Catégorie de logement			
Résidences principales	**6 351**	74,5	82,9
Résid. second. et logts occasionnels	**1 331**	15,6	9,8
Logements vacants	**843**	9,9	7,3
Ensemble	**8 525**	100,0	100,0
Type de logement			
Maisons	**7 337**	86,1	66,7
Appartements	**1 153**	13,5	32,3
Statut d'occupation des résidences principales			
Propriétaire	**4 141**	65,2	58,1
Locataire	**2 082**	32,8	40,3
dont d'un logement HLM	***860***	*13,5*	*18,3*
Logé gratuitement	**127**	2,0	1,6
Ensemble	**6 350**	100,0	100,0

Source : Insee, RP 2013

12 - Accès aux équipements en 2013

	EPCI	Normandie
Temps d'accès moyen selon la gamme d'équipements (en mn)		
Gamme de proximité	**6**	5
Gamme intermédiaire	**12**	10
Gamme supérieure	**16**	18

Source : Insee, BPE 2013, distancier Métric

13 - Densité médicale en 2013

	EPCI	Normandie
Nombre de professionnels de santé libéraux pour 100 000 habitants		
Médecins généralistes	**75**	76
Chirurgiens-dentistes	**13**	36
Ophtalmologistes	**0**	6
Infirmiers	**81**	80
Masseurs-kinésithérapeutes	**29**	54
Pharmacies	**35**	30

Sources : Drees, SNIIR-AM 2013; CNAM-TS; Insee, recensement de la population 2011

ÉCONOMIE

14 - Établissements actifs et emplois par secteur d'activité au 31 décembre 2014

Secteur d'activité	Établissements			Emploi salarié			Évolution de l'emploi salarié entre 2009 et 2014	
	EPCI		Normandie	EPCI		Normandie	EPCI	Normandie
	Nombre	%	%	**Nombre**	%	%	**%**	%
Ensemble	**1 534**	100,0	100,0	**4 477**	100,0	100,0	**– 6,9**	– 2,9
Agriculture, sylviculture et pêche	**333**	21,7	9,8	**148**	3,3	1,4	**+ 14,7**	+ 19,4
Industrie	**99**	6,5	5,3	**930**	20,8	18,9	**– 21,3**	– 6,4
Construction	**161**	10,5	9,8	**381**	8,5	6,9	**– 13,2**	– 13,2
Commerce, transports, serv.divers	**740**	48,2	60,9	**1 321**	29,5	38,2	**– 4,1**	– 2,8
Adm., enseignement, santé, act soc.	**201**	13,1	14,1	**1 697**	37,9	34,6	**+ 1,4**	+ 0,5

Source : Insee, Clap

15 - Répartition de l'emploi salarié par secteur d'activité au 31 décembre 2014

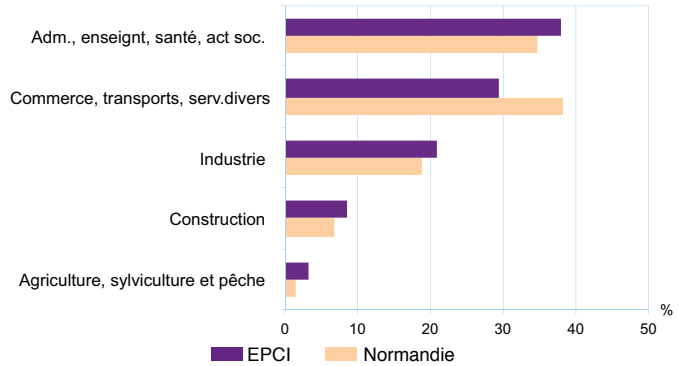

Source : Insee, Clap

16 - Déplacement domicile - travail en 2013

	Actifs résidant dans la zone et travaillant en dehors		Actifs travaillant dans la zone et résidant en dehors	
	Nombre	Part parmi les actifs au lieu de résidence	Nombre	Part parmi les actifs au lieu de travail
EPCI	**1 760**	**31**	**2 360**	**37,5**
Normandie	89 874	7,1	83 471	6,6

Source : Insee, RP 2013

17 - Capacité d'accueil des hôtels, campings et autres hébergements collectifs au 1er janvier 2016

	Hôtels	Campings	Autres hébergements collectifs*
	Chambres	Emplacements	Places lits **
EPCI	**35**	**34**	**0**
Normandie	25 691	41 024	21 955

* Résidences de tourisme et hébergements assimilés, villages vacances, maisons familiales, auberges de jeunesse, centres sportifs
**chambres, appartements, dortoirs...
Sources : Insee, DGE, CRT et CDT de Normandie

18 - Les cinq premiers employeurs de l'EPCI au 31 décembre 2014

Raison sociale	Commune	Effectif salarié	Poids dans l'emploi salarié de l'EPCI
CTRE HOSP MARGUERITE DE LORRAINE	Mortagne-au-Perche	410	9,0
ACCUEIL SOINS PERS EPILEPT CEREBRO	Mortagne-au-Perche	270	6,0
HYDRONIC	Mortagne-au-Perche	170	3,7
SOCIETE NORMANDE DE CARTON ONDULE	Saint-Langis-lès-Mortagne	120	2,5
LE PERCHE DISTRIBUTION	Saint-Langis-lès-Mortagne	110	2,3

Source : Insee, Clap

CC du Pays Fertois et du Bocage Carrougien

Territoire reculé qui résiste cependant au ralentissement démographique

La communauté de communes du Pays Fertois et du Bocage Carrougien est constituée de 19 communes. La plus peuplée d'entre elles, Magny-le-Désert, est la seule à dépasser le millier d'habitants. Au 1er janvier 2013, la population de l'EPCI est de 5 000 habitants. Cette population diminue de 0,1 % par an en moyenne depuis 2008. La cause de cette légère baisse est l'excédent des décès sur les naissances, non compensé par les arrivées, aussi nombreuses que les départs.

La population est en moyenne plus âgée que la population normande dans son ensemble, mais légèrement moins que celle de l'Orne. Elle est constituée d'une part plus importante de couples sans enfant. Relativement peu qualifiés, les actifs résidant sur le territoire sont plus souvent qu'ailleurs agriculteurs (6,1 % des actifs contre 1,8 % pour la Normandie) ainsi qu'artisans, commerçants ou chefs d'entreprise (7,6 % contre 5,6 %).

Le niveau de vie médian *(définition)* est inférieur à celui de la région, mais supérieur à celui du département dans son ensemble. Dans l'EPCI, entre 2008 et 2013, le chômage est à un niveau relativement bas, même s'il augmente plus qu'en Normandie. Les logements, très souvent vacants, sont constitués quasi-exclusivement de maisons (97 %). Plus des trois quarts des ménages sont propriétaires de leur logement. Dans ce territoire éloigné des grandes villes, les temps d'accès aux équipements sont plus importants que dans l'ensemble de la région.

La construction concentre une part plus importante de l'emploi salarié que dans la région (16 % contre 7 %), de même que l'agriculture (6,7 % contre 1,4 %). Entre 2009 et 2014, l'emploi salarié baisse moins dans la zone que sur l'ensemble du département ou de la région. Avec moins de 1 000 emplois salariés offerts sur le territoire, une grande part des actifs y résidant (64 %) vont travailler en dehors.

1 - Les communes de l'EPCI

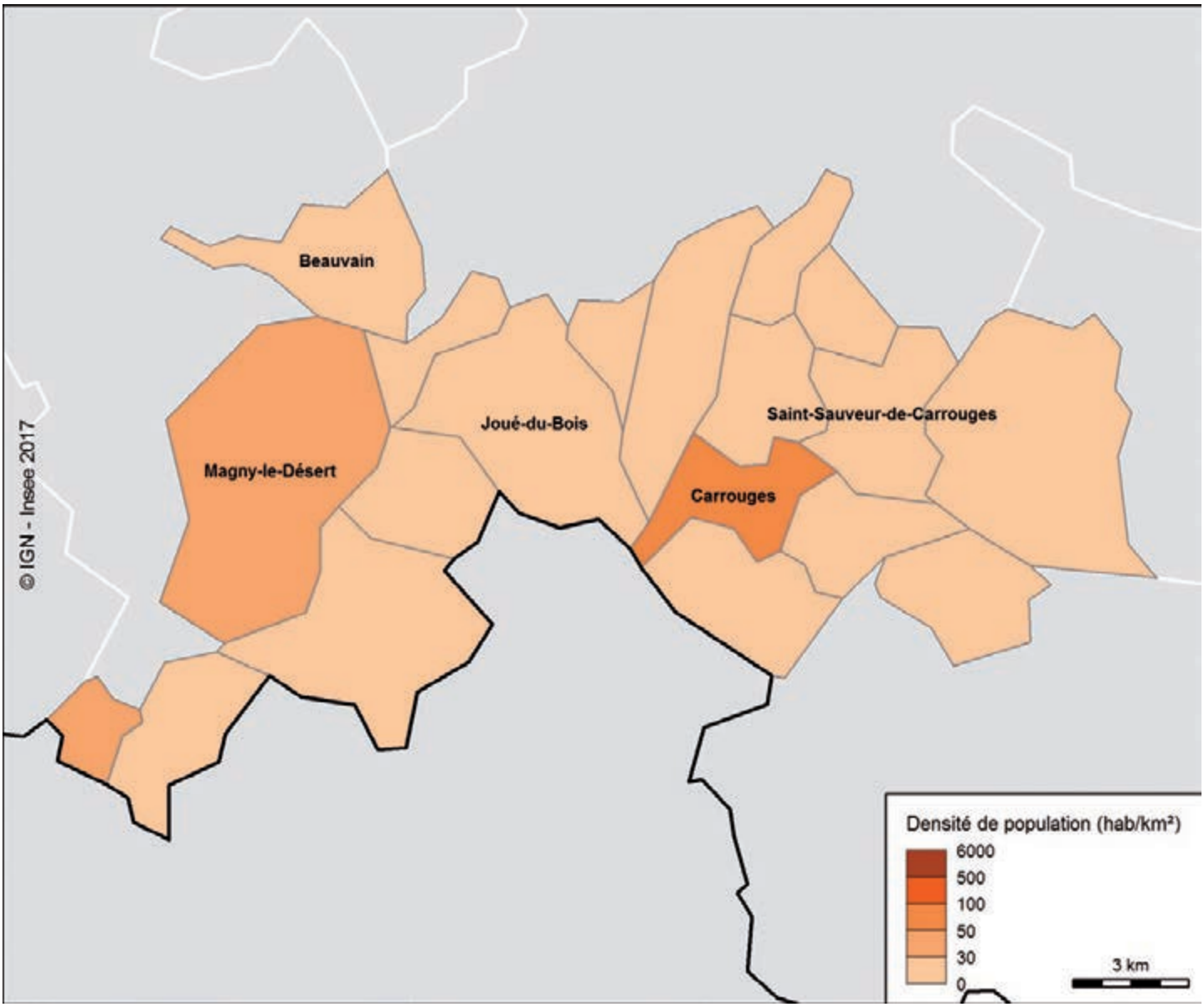

Source : Insee, RP 2013

POPULATION

2 - Population de l'EPCI et de ses plus grandes communes

	Nombre de communes au 1er janvier 2017	Population 2013	Variation annuelle moyenne 2008-2013 (en %)			Superficie (en km²)	Densité de population (hab./km²)
			Globale	*Due au solde naturel*	*Due au solde des entrées - sorties*		
Normandie	2 745	3 328 364	+ 0,2	*+ 0,3*	*– 0,1*	29 906,7	111
EPCI	**19**	**5 043**	**– 0,1**	***– 0,1***	***0,0***	**231,1**	**22**
Magny-le-Désert		1 452	0,0	*+ 0,4*	*– 0,4*	33,3	44
Carrouges		711	– 0,6	*– 2,4*	*+ 1,8*	8,6	83
Joué-du-Bois		418	– 1,0	*– 0,3*	*– 0,7*	21,1	20
Beauvain		263	– 1,2	*+ 1,1*	*– 2,4*	12,5	21
Saint-Sauveur-de-Carrouges		250	– 0,9	*+ 0,4*	*– 1,4*	11,4	22

Source : Insee, RP 2013

3 - Population par sexe et âge en 2013 (en %)

Tranches d'âge	EPCI		
	Hommes	Femmes	**Ensemble**
Moins de 20 ans	24,0	22,5	**23,3**
20 à 64 ans	56,3	54,1	**55,2**
65 ans ou plus	19,7	23,5	**21,6**
Ensemble	100,0	100,0	**100,0**
	Normandie		
	Hommes	Femmes	Ensemble
Moins de 20 ans	26,2	23,4	24,7
20 à 64 ans	58,0	55,7	56,8
65 ans ou plus	15,8	21,0	18,5
Ensemble	100,0	100,0	100,0

Source : Insee, RP 2013

4 - Répartition de la population par sexe et tranche d'âge quinquennal en 2013 (en %)

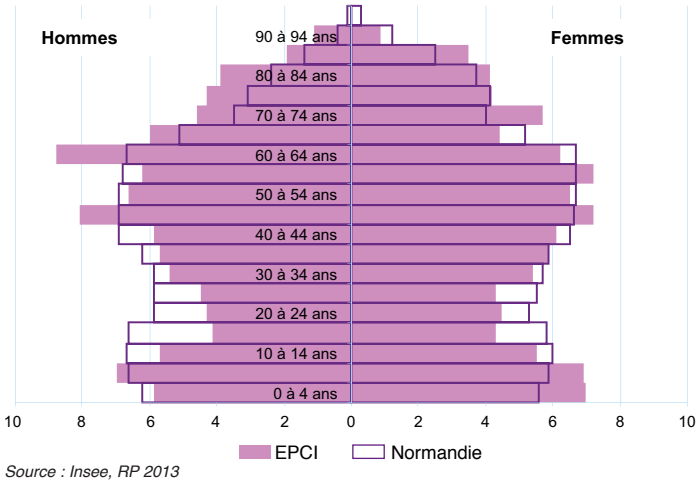

Source : Insee, RP 2013

5 - Ménages et familles selon leur composition en 2013

	EPCI Nombre	EPCI %	Normandie %
Ensemble	**2 163**	100,0	100,0
Ménages d'une personne	641	29,6	33,6
Ménages sans famille	25	1,2	2,1
Couples sans enfant	772	35,7	28,9
Familles monoparentales	99	4,6	8,4
Couples avec enfants	624	28,9	27,1
Familles nombreuses (nombre et part parmi les familles)	*109*	*7,3*	*9,2*

Note de lecture : parmi les familles normandes, 9,2 % ont 3 enfants ou plus de moins de 25 ans
Source : Insee, RP 2013

6 - Population active de 15 ans à 64 ans par catégorie socioprofessionnelle en 2013

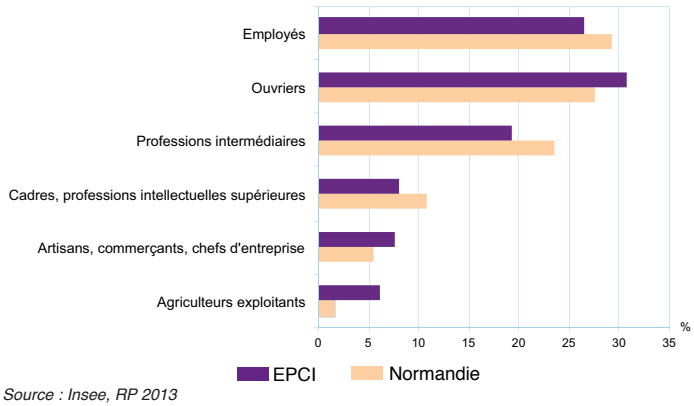

Source : Insee, RP 2013

7 - Diplôme le plus élevé de la population non scolarisée de 15 ans ou plus en 2013

	EPCI	Normandie
	%	%
Aucun diplôme*	**38,6**	36,4
CAP ou BEP	**28,9**	27,4
Baccalauréat **	**16,0**	15,4
Diplôme de l'enseignement supérieur	**16,5**	20,8

*ou au plus BEPC, brevet des collèges, DNB (diplôme national du brevet)
**général, technologique ou professionnel
Source : Insee, RP 2013

8 - Population de 15 à 64 ans par type d'activité en 2013 (en nombre et %)

	Nombre	Actifs	Actifs ayant un emploi	Chômeurs	Inactifs	Élèves, étudiants et stagiaires non rémunérés	Retraités ou préretraités	Autres inactifs	Part d'emplois salariés parmi les actifs au lieu de travail
EPCI	**3 049**	**74,9**	**67,2**	**7,8**	**25,1**	**7,2**	**11,9**	**6,1**	**73,6**
Normandie	2 096 363	72,5	62,9	9,7	27,5	9,7	9,7	8,1	87,9

Source : Insee, RP 2013

CONDITIONS DE VIE

9 - Chômage (au sens du recensement) des 15-64 ans en 2008 et 2013

	EPCI		Normandie	
	2013	2008	2013	2008
Nombre de chômeurs	**237**	188	202 862	167 747
Taux de chômage (en %)	**10,4**	8,1	13,3	11,1
- Des hommes	**8,7**	7,7	12,8	10,0
- Des femmes	**12,2**	8,6	13,9	12,3
Part de femmes parmi les chômeurs	**54,0**	48,4	50,3	52,8

Source : Insee, RP 2013

10 - Niveau de vie en 2013

	EPCI	Normandie
Revenus disponibles annuels par unité de consommation (en euros)		
Médiane	**18 972**	19 707
1er décile	**10 843**	11 024
9e décile	**29 770**	33 749
Taux de pauvreté (en %)	**13,3**	13,5

Champ: ménages fiscaux - hors communautés et sans abris
Sources : Insee-DGFiP-Cnaf-Cnav-Ccmsa, Fichier localisé social et fiscal

11 - Logements par catégorie, type et statut d'occupation en 2013

	EPCI		Normandie
	Nombre	%	%
Catégorie de logement			
Résidences principales	**2 134**	74,7	82,9
Résid. second. et logts occasionnels	**434**	15,2	9,8
Logements vacants	**289**	10,1	7,3
Ensemble	**2 857**	100,0	100,0
Type de logement			
Maisons	**2 765**	96,8	66,7
Appartements	**78**	2,7	32,3
Statut d'occupation des résidences principales			
Propriétaire	**1 668**	78,1	58,1
Locataire	**431**	20,2	40,3
dont d'un logement HLM	***19***	*0,9*	*18,3*
Logé gratuitement	**36**	1,7	1,6
Ensemble	**2 135**	100,0	100,0

Source : Insee, RP 2013

12 - Accès aux équipements en 2013

	EPCI	Normandie
Temps d'accès moyen selon la gamme d'équipements (en mn)		
Gamme de proximité	**7**	5
Gamme intermédiaire	**14**	10
Gamme supérieure	**20**	18

Source : Insee, BPE 2013, distancier Métric

13 - Densité médicale en 2013

	EPCI	Normandie
Nombre de professionnels de santé libéraux pour 100 000 habitants		
Médecins généralistes	**55**	76
Chirurgiens-dentistes	**0**	36
Ophtalmologistes	**0**	6
Infirmiers	**79**	80
Masseurs-kinésithérapeutes	**51**	54
Pharmacies	**17**	30

Sources : Drees, SNIIR-AM 2013; CNAM-TS; Insee, recensement de la population 2011

ÉCONOMIE

14 - Établissements actifs et emplois par secteur d'activité au 31 décembre 2014

Secteur d'activité	Établissements			Emploi salarié			Évolution de l'emploi salarié entre 2009 et 2014	
	EPCI		Normandie	EPCI		Normandie	EPCI	Normandie
	Nombre	%	%	**Nombre**	%	%	**%**	%
Ensemble	**504**	100,0	100,0	**937**	100,0	100,0	**– 2,5**	– 2,9
Agriculture, sylviculture et pêche	**164**	32,5	9,8	**63**	6,7	1,4	**+ 34,0**	+ 19,4
Industrie	**39**	7,7	5,3	**120**	12,8	18,9	**– 10,4**	– 6,4
Construction	**54**	10,7	9,8	**151**	16,1	6,9	**– 4,4**	– 13,2
Commerce, transports, serv.divers	**176**	34,9	60,9	**333**	35,5	38,2	**+ 4,4**	– 2,8
Adm., enseignement, santé, act soc.	**71**	14,1	14,1	**270**	28,8	34,6	**– 5,6**	+ 0,5

Source : Insee, Clap

15 - Répartition de l'emploi salarié par secteur d'activité au 31 décembre 2014

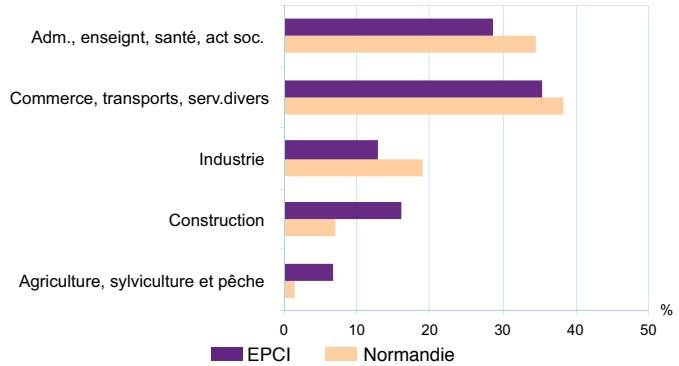

Source : Insee, Clap

16 - Déplacement domicile - travail en 2013

	Actifs résidant dans la zone et travaillant en dehors		Actifs travaillant dans la zone et résidant en dehors	
	Nombre	Part parmi les actifs au lieu de résidence	Nombre	Part parmi les actifs au lieu de travail
EPCI	**1 301**	**63,7**	**644**	**46,5**
Normandie	89 874	7,1	83 471	6,6

Source : Insee, RP 2013

17 - Capacité d'accueil des hôtels, campings et autres hébergements collectifs au 1er janvier 2016

	Hôtels	Campings	Autres hébergements collectifs*
	Chambres	Emplacements	Places lits **
EPCI	**12**	**10**	**0**
Normandie	25 691	41 024	21 955

* Résidences de tourisme et hébergements assimilés, villages vacances, maisons familiales, auberges de jeunesse, centres sportifs
**chambres, appartements, dortoirs...
Sources : Insee, DGE, CRT et CDT de Normandie

18 - Les cinq premiers employeurs de l'EPCI au 31 décembre 2014

Raison sociale	Commune	Effectif salarié	Poids dans l'emploi salarié de l'EPCI
ITM LOGISTIQUE ALIMENTAIRE INT	Magny-le-Désert	140	14,3
EHPAD CARROUGES	Carrouges	110	11,5
TERRASSEMENTS ET TRANSPORTS ANDRIEU	Joué-du-Bois	70	6,7
SYNDICAT MIXTE DU PARC NATUREL REGIONAL	Carrouges	40	4,1
LABORATOIRE DU DERMOPHIL INDIEN	Magny-le-Désert	40	4,0

Source : Insee, Clap

CC du Val d'Orne

Un territoire tourné vers l'agriculture au niveau de vie peu élevé

Parmi les plus petits EPCI normands par sa population (5 800 habitants), la communauté de communes du Val d'Orne est constituée de 17 communes. La plus grande commune de ce territoire rural, Putanges-le-Lac, issue de la fusion de neuf communes au 1er janvier 2016 , regroupe 2 200 habitants. De 2008 à 2013, la population de l'EPCI augmente de 0,1 % par an en moyenne, tandis qu'elle diminue sur l'ensemble du département. Cette légère croissance est la résultante d'un déficit migratoire (moins d'arrivées que de départs d'habitants) contrebalancé par un solde naturel excédentaire (plus de naissances que de décès).

Plus jeune que l'ensemble de la population ornaise, la population du Val d'Orne est constituée d'une part importante de familles, avec ou sans enfant. Cet EPCI possède la plus grande part d'agriculteurs (9,8 %). Les ouvriers sont également sur-représentés parmi les actifs. Avec un taux de pauvreté parmi les plus hauts des EPCI de Normandie (16,1 %), le niveau de vie médian *(définition)* est un des plus bas (18 300 euros par an). Le chômage, relativement faible, augmente moins dans l'EPCI que sur l'ensemble de la région entre 2008 et 2013. Trois quarts des ménages sont propriétaires de leur logement. Le parc immobilier est quasi-exclusivement constitué de maisons. Les temps d'accès aux équipements des gammes moyenne et de proximité sont nettement supérieurs aux temps moyens régionaux.

L'emploi salarié est particulièrement tourné vers l'agriculture (9,3 % des emplois salariés contre 1,4 % pour la région) et l'industrie (28,9 % contre 18,9 %). À l'inverse, le commerce, le transport et les services sont moins représentés. La moitié des actifs occupés résidant dans la communauté de communes en sort pour se rentre au travail.

1 - Les communes de l'EPCI

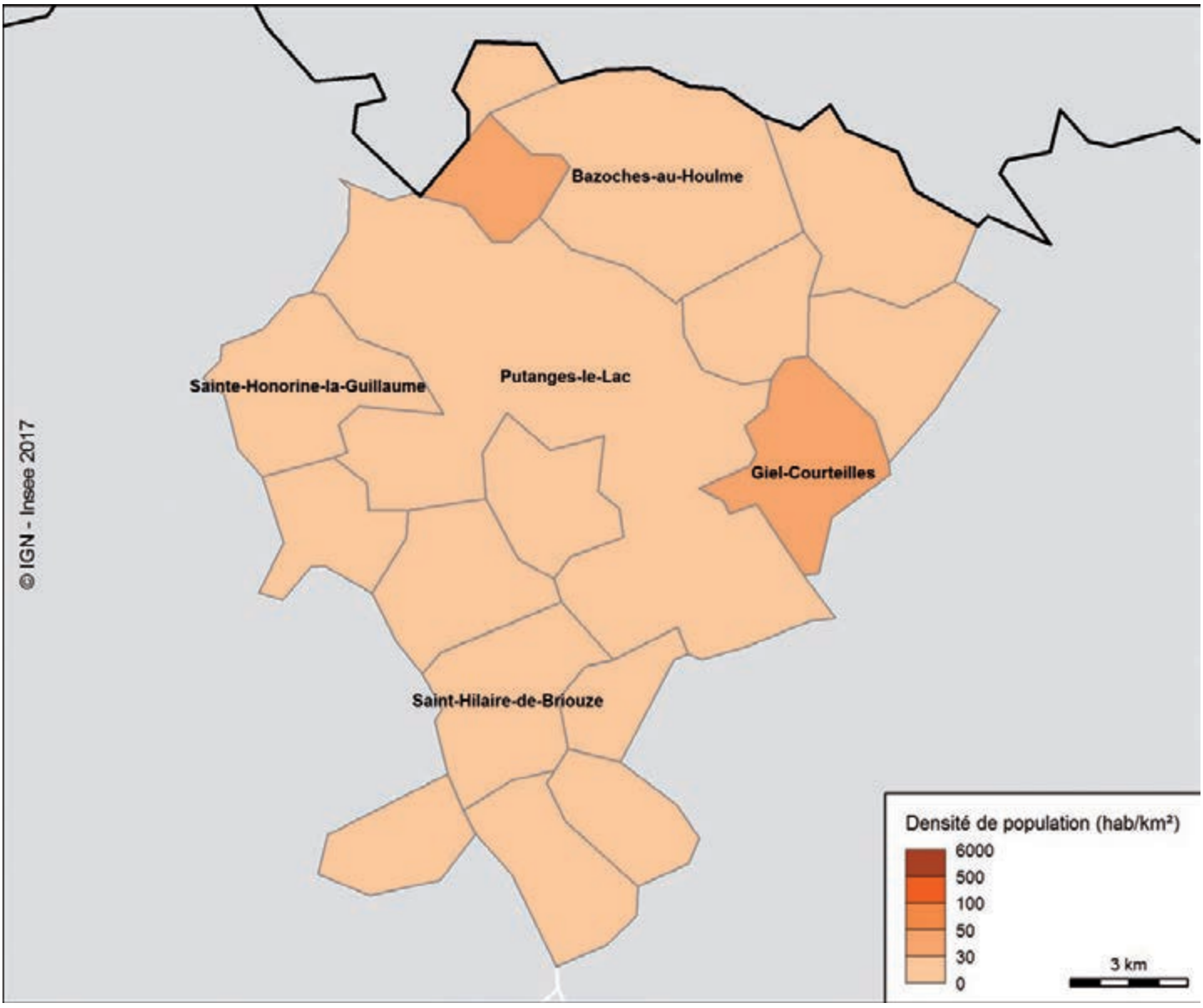

Source : Insee, RP 2013

POPULATION

2 - Population de l'EPCI et de ses plus grandes communes

	Nombre de communes au 1er janvier 2017	Population 2013	Variation annuelle moyenne 2008-2013 (en %)			Superficie (en km²)	Densité de population (hab./km²)
			Globale	*Due au solde naturel*	*Due au solde des entrées - sorties*		
Normandie	2 745	3 328 364	+ 0,2	*+ 0,3*	*– 0,1*	29 906,7	111
EPCI	**17**	**5 787**	**+ 0,1**	***+ 0,4***	***– 0,3***	**254,3**	**23**
Putanges-le-Lac		2 169	– 0,2	*+ 0,2*	*– 0,4*	76,9	28
Bazoches-au-Houlme		508	+ 3,5	*+ 1,1*	*+ 2,4*	28,6	18
Giel-Courteilles		453	– 1,2	*+ 0,7*	*– 1,9*	12,6	36
Sainte-Honorine-la-Guillaume		354	– 1,3	*+ 0,1*	*– 1,4*	14,9	24
Saint-Hilaire-de-Briouze		322	+ 2,4	*+ 1,2*	*+ 1,1*	13,6	24

Source : Insee, RP 2013

3 - Population par sexe et âge en 2013 (en %)

Tranches d'âge	EPCI		
	Hommes	Femmes	**Ensemble**
Moins de 20 ans	25,8	24,4	**25,1**
20 à 64 ans	56,0	53,7	**54,9**
65 ans ou plus	18,1	22,1	**20,1**
Ensemble	100,0	100,0	**100,0**
	Normandie		
	Hommes	Femmes	Ensemble
Moins de 20 ans	26,2	23,4	24,7
20 à 64 ans	58,0	55,7	56,8
65 ans ou plus	15,8	21,0	18,5
Ensemble	100,0	100,0	100,0

Source : Insee, RP 2013

4 - Répartition de la population par sexe et tranche d'âge quinquennal en 2013 (en %)

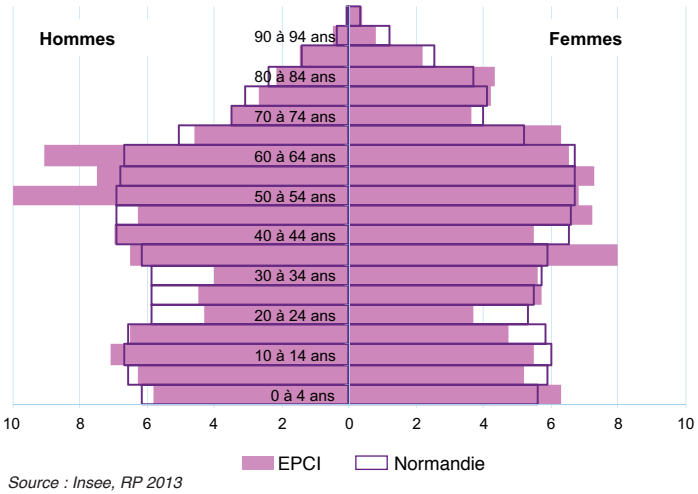

Source : Insee, RP 2013

5 - Ménages et familles selon leur composition en 2013

	EPCI Nombre	EPCI %	Normandie %
Ensemble	**2 416**	100,0	100,0
Ménages d'une personne	690	28,6	33,6
Ménages sans famille	40	1,7	2,1
Couples sans enfant	855	35,4	28,9
Familles monoparentales	115	4,8	8,4
Couples avec enfants	719	29,8	27,1
Familles nombreuses (nombre et part parmi les familles)	*161*	*9,5*	*9,2*

Note de lecture : parmi les familles normandes, 9,2 % ont 3 enfants ou plus de moins de 25 ans
Source : Insee, RP 2013

6 - Population active de 15 ans à 64 ans par catégorie socioprofessionnelle en 2013

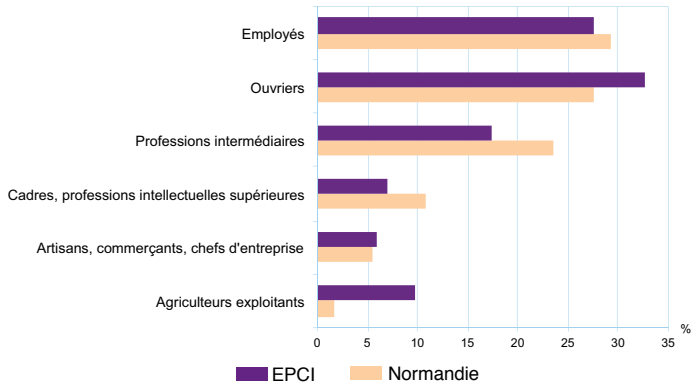

Source : Insee, RP 2013

7 - Diplôme le plus élevé de la population non scolarisée de 15 ans ou plus en 2013

	EPCI	Normandie
	%	%
Aucun diplôme*	**36,3**	36,4
CAP ou BEP	**29,5**	27,4
Baccalauréat **	**15,9**	15,4
Diplôme de l'enseignement supérieur	**18,2**	20,8

*ou au plus BEPC, brevet des collèges, DNB (diplôme national du brevet)
**général, technologique ou professionnel
Source : Insee, RP 2013

8 - Population de 15 à 64 ans par type d'activité en 2013 (en nombre et %)

	Nombre	Actifs	Actifs ayant un emploi	Chômeurs	Inactifs	Élèves, étudiants et stagiaires non rémunérés	Retraités ou préretraités	Autres inactifs	Part d'emplois salariés parmi les actifs au lieu de travail
EPCI	**3 513**	**74,2**	**66,1**	**8,0**	**25,9**	**8,1**	**10,9**	**6,8**	**73,6**
Normandie	2 096 363	72,5	62,9	9,7	27,5	9,7	9,7	8,1	87,9

Source : Insee, RP 2013

CONDITIONS DE VIE

9 - Chômage (au sens du recensement) des 15-64 ans en 2008 et 2013

	EPCI		Normandie	
	2013	2008	2013	2008
Nombre de chômeurs	**281**	253	202 862	167 747
Taux de chômage (en %)	**10,8**	9,8	13,3	11,1
- Des hommes	**9,8**	10,0	12,8	10,0
- Des femmes	**12,0**	9,4	13,9	12,3
Part de femmes parmi les chômeurs	**50,5**	41,9	50,3	52,8

Source : Insee, RP 2013

10 - Niveau de vie en 2013

	EPCI	Normandie
Revenus disponibles annuels par unité de consommation (en euros)		
Médiane	**18 261**	19 707
1er décile	**10 554**	11 024
9e décile	**29 692**	33 749
Taux de pauvreté (en %)	**16,1**	13,5

Champ: ménages fiscaux - hors communautés et sans abris
Sources : Insee-DGFiP-Cnaf-Cnav-Ccmsa, Fichier localisé social et fiscal

11 - Logements par catégorie, type et statut d'occupation en 2013

	EPCI		Normandie
	Nombre	%	%
Catégorie de logement			
Résidences principales	**2 423**	72,8	82,9
Résid. second. et logts occasionnels	**577**	17,3	9,8
Logements vacants	**329**	9,9	7,3
Ensemble	**3 329**	100,0	100,0
Type de logement			
Maisons	**3 178**	95,5	66,7
Appartements	**135**	4,1	32,3
Statut d'occupation des résidences principales			
Propriétaire	**1 832**	75,6	58,1
Locataire	**524**	21,6	40,3
dont d'un logement HLM	***89***	*3,7*	*18,3*
Logé gratuitement	**68**	2,8	1,6
Ensemble	**2 424**	100,0	100,0

Source : Insee, RP 2013

12 - Accès aux équipements en 2013

	EPCI	Normandie
Temps d'accès moyen selon la gamme d'équipements (en mn)		
Gamme de proximité	**8**	5
Gamme intermédiaire	**15**	10
Gamme supérieure	**18**	18

Source : Insee, BPE 2013, distancier Métric

13 - Densité médicale en 2013

	EPCI	Normandie
Nombre de professionnels de santé libéraux pour 100 000 habitants		
Médecins généralistes	**50**	76
Chirurgiens-dentistes	**0**	36
Ophtalmologistes	**0**	6
Infirmiers	**66**	80
Masseurs-kinésithérapeutes	**16**	54
Pharmacies	**16**	30

Sources : Drees, SNIIR-AM 2013; CNAM-TS; Insee, recensement de la population 2011

ÉCONOMIE

14 - Établissements actifs et emplois par secteur d'activité au 31 décembre 2014

Secteur d'activité	Établissements			Emploi salarié			Évolution de l'emploi salarié entre 2009 et 2014	
	EPCI		Normandie	EPCI		Normandie	EPCI	Normandie
	Nombre	%	%	**Nombre**	%	%	**%**	%
Ensemble	**585**	100,0	100,0	**1 237**	100,0	100,0	**+ 0,2**	– 2,9
Agriculture, sylviculture et pêche	**210**	35,9	9,8	**115**	9,3	1,4	**– 4,2**	+ 19,4
Industrie	**29**	5,0	5,3	**358**	28,9	18,9	**+ 1,7**	– 6,4
Construction	**62**	10,6	9,8	**132**	10,7	6,9	**– 10,2**	– 13,2
Commerce, transports, serv.divers	**222**	37,9	60,9	**340**	27,5	38,2	**– 2,2**	– 2,8
Adm., enseignement, santé, act soc.	**62**	10,6	14,1	**292**	23,6	34,6	**+ 6,1**	+ 0,5

Source : Insee, Clap

15 - Répartition de l'emploi salarié par secteur d'activité au 31 décembre 2014

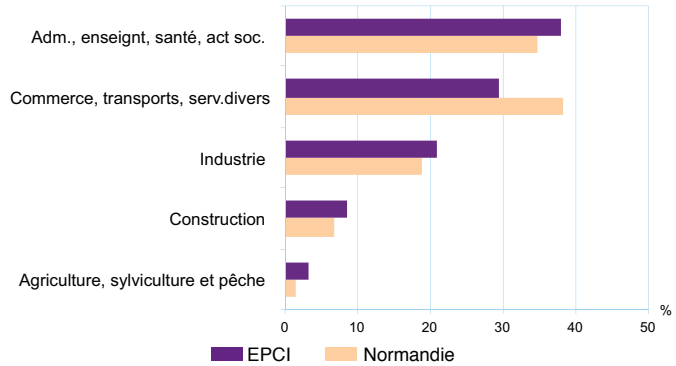

Source : Insee, Clap

16 - Déplacement domicile - travail en 2013

	Actifs résidant dans la zone et travaillant en dehors		Actifs travaillant dans la zone et résidant en dehors	
	Nombre	Part parmi les actifs au lieu de résidence	Nombre	Part parmi les actifs au lieu de travail
EPCI	**1 249**	**52,2**	**712**	**38,4**
Normandie	89 874	7,1	83 471	6,6

Source : Insee, RP 2013

17 - Capacité d'accueil des hôtels, campings et autres hébergements collectifs au 1er janvier 2016

	Hôtels	Campings	Autres hébergements collectifs*
	Chambres	Emplacements	Places lits **
EPCI	**18**	**32**	**0**
Normandie	25 691	41 024	21 955

* Résidences de tourisme et hébergements assimilés, villages vacances, maisons familiales, auberges de jeunesse, centres sportifs
**chambres, appartements, dortoirs...
Sources : Insee, DGE, CRT et CDT de Normandie

18 - Les cinq premiers employeurs de l'EPCI au 31 décembre 2014

Raison sociale	Commune	Effectif salarié	Poids dans l'emploi salarié de l'EPCI
GILLOT SAS	Saint-Hilaire-de-Briouze	160	12,9
TRANSPORTS QUINCE	Putanges-le-Lac	130	9,9
SANTUCCI-SICFA REUNIS	Putanges-le-Lac	120	9,1
JEAN-FRANCOIS ET JACK QUINCE	Putanges-le-Lac	70	5,3
ORPHELINAT AGRICOLE DE GIEL ESAT	Giel-Courteilles	70	4,9

Source : Insee, Clap

Une économie très tertiarisée et une pauvreté bien présente

Empiétant sur le département de la Sarthe, la communauté urbaine d'Alençon regroupe 34 communes et 56 600 habitants. Près de la moitié de ces habitants sont Alençonnais. La population des autres communes n'atteint pas 4 000 habitants. De 2008 à 2013, la population de l'EPCI baisse de 0,3 % par an en moyenne, l'excédent des naissances sur les décès ne compensant pas des départs nettement supérieurs aux arrivées sur le territoire.

Les habitants de la communauté urbaine d'Alençon sont en moyenne plus âgés que l'ensemble des Normands, mais moins que l'ensemble des Ornais. Ils vivent plus souvent seuls, ou en couple sans enfant. Du fait de la présence de la préfecture de département à Alençon, la part de cadres et de professions intermédiaires parmi les actifs est supérieure à celles de la région et a fortiori du département. Cependant, en raison d'un taux de pauvreté assez élevé (15,6 % contre 13,5 % en Normandie), le niveau de vie médian des ménages *(définition)* est en dessous de celui de la région (19 300 euros par an contre 19 700). Bien qu'il ait moins augmenté entre 2008 et 2013 dans l'EPCI que sur l'ensemble de la région, le taux de chômage est relativement élevé (13,6 %). Le parc immobilier, quasiment dépourvu de résidences secondaires, est constitué aux deux tiers de maisons. Comme dans la plupart des EPCI très peuplés, les ménages sont moins souvent propriétaires de leur logement que l'ensemble des Normands (56 %). L'urbanisation favorise un accès rapide aux équipements, en particulier ceux de la gamme supérieure.

Au sein de la communauté urbaine d'Alençon, l'économie est fortement tournée vers le tertiaire. Plus de 8 salariés sur 10 travaillent dans ce secteur. En particulier, près de la moitié évolue dans le milieu administratif, l'enseignement, la santé ou l'action sociale. Entre 2009 et 2014, l'emploi salarié diminue au même rythme que sur l'ensemble du département. L'offre d'emploi proposée sur le territoire attire les actifs des zones alentour. Un tiers des 24 000 postes est occupé par des personnes résidant hors de la communauté urbaine. En sens inverse, moins d'un actif occupé sur cinq quitte l'EPCI pour aller travailler.

1 - Les communes de l'EPCI

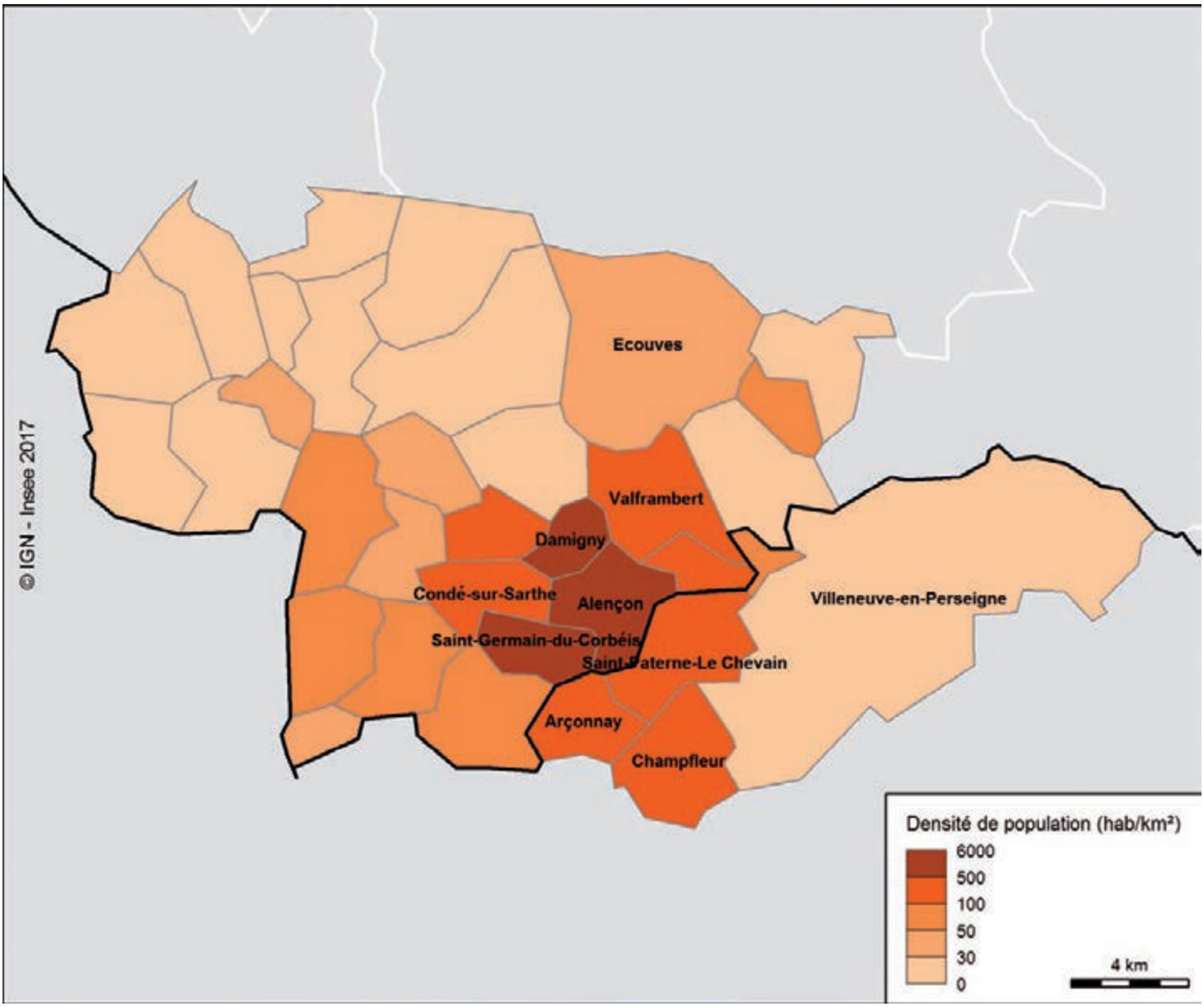

Source : Insee, RP 2013

POPULATION

2 - Population de l'EPCI et de ses plus grandes communes

	Nombre de communes au 1er janvier 2017	Population 2013	Variation annuelle moyenne 2008-2013 (en %)			Superficie (en km²)	Densité de population (hab./km²)
			Globale	*Due au solde naturel*	*Due au solde des entrées - sorties*		
Normandie	2 745	3 328 364	+ 0,2	*+ 0,3*	*– 0,1*	29 906,7	111
EPCI	**34**	**56 617**	**- 0,3**	***+ 0,3***	***– 0,6***	**462,0**	**123**
Alençon		26 350	– 1,0	*+ 0,3*	*– 1,3*	10,7	2 463
Saint-Germain-du-Corbéis		3 868	+ 0,9	*0,0*	*+ 1,0*	7,5	516
Damigny		2 748	– 0,8	*– 0,5*	*– 0,3*	4,8	573
Condé-sur-Sarthe		2 291	+ 1,4	*– 0,2*	*+ 1,5*	8,5	270
Villeneuve-en-Perseigne		2 251	+ 0,5	*+ 0,5*	*0,0*	86,7	26
Saint-Paterne-Le Chevain		2 180	– 0,5	*+ 0,3*	*– 0,8*	12,9	169
Arçonnay		1 851	– 0,7	*+ 0,3*	*– 1,0*	7,9	234
Ecouves		1 770	+ 0,9	*+ 0,2*	*0,6*	36,4	49
Valframbert		1 543	– 0,2	*+ 0,7*	*– 0,9*	14,0	110
Champfleur		1 400	– 0,1	*+ 0,3*	*– 0,4*	13,1	107

Source : Insee, RP 2013

3 - Population par sexe et âge en 2013 (en %)

Tranches d'âge	EPCI		
	Hommes	Femmes	**Ensemble**
Moins de 20 ans	26,3	22,7	**24,4**
20 à 64 ans	57,2	55,6	**56,4**
65 ans ou plus	16,5	21,6	**19,2**
Ensemble	100,0	100,0	**100,0**
	Normandie		
	Hommes	Femmes	Ensemble
Moins de 20 ans	26,2	23,4	24,7
20 à 64 ans	58,0	55,7	56,8
65 ans ou plus	15,8	21,0	18,5
Ensemble	100,0	100,0	100,0

Source : Insee, RP 2013

4 - Répartition de la population par sexe et tranche d'âge quinquennal en 2013 (en %)

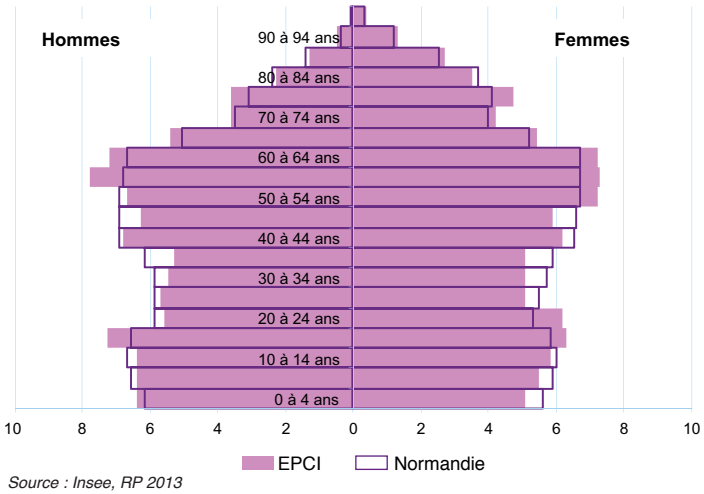

Source : Insee, RP 2013

5 - Ménages et familles selon leur composition en 2013

	EPCI Nombre	EPCI %	Normandie %
Ensemble	**25 661**	100,0	100,0
Ménages d'une personne	9 670	37,7	33,6
Ménages sans famille	418	1,6	2,1
Couples sans enfant	7 590	29,6	28,9
Familles monoparentales	2 131	8,3	8,4
Couples avec enfants	5 853	22,8	27,1
Familles nombreuses (nombre et part parmi les familles)	*1 518*	*9,7*	*9,2*

Note de lecture : parmi les familles normandes, 9,2 % ont 3 enfants ou plus de moins de 25 ans
Source : Insee, RP 2013

6 - Population active de 15 ans à 64 ans par catégorie socioprofessionnelle en 2013

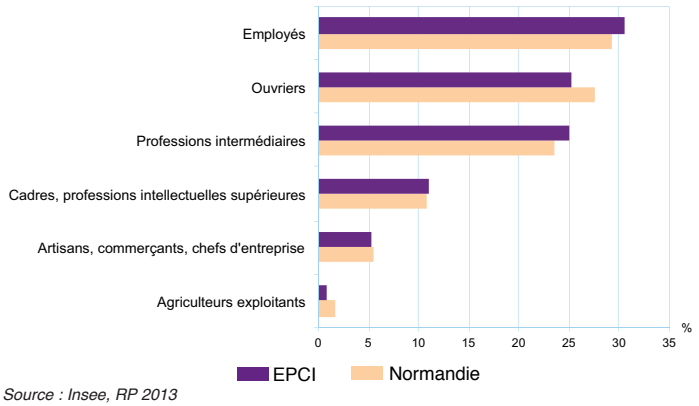

Source : Insee, RP 2013

7 - Diplôme le plus élevé de la population non scolarisée de 15 ans ou plus en 2013

	EPCI	Normandie
	%	%
Aucun diplôme*	**35,9**	36,4
CAP ou BEP	**27,9**	27,4
Baccalauréat **	**15,2**	15,4
Diplôme de l'enseignement supérieur	**21,1**	20,8

*ou au plus BEPC, brevet des collèges, DNB (diplôme national du brevet)
**général, technologique ou professionnel
Source : Insee, RP 2013

8 - Population de 15 à 64 ans par type d'activité en 2013 (en nombre et %)

	Nombre	Actifs	Actifs ayant un emploi	Chômeurs	Inactifs	Élèves, étudiants et stagiaires non rémunérés	Retraités ou préretraités	Autres inactifs	Part d'emplois salariés parmi les actifs au lieu de travail
EPCI	**35 765**	**69,8**	**60,3**	**9,5**	**30,3**	**10,6**	**11,3**	**8,3**	**90,8**
Normandie	2 096 363	72,5	62,9	9,7	27,5	9,7	9,7	8,1	87,9

Source : Insee, RP 2013

CONDITIONS DE VIE

9 - Chômage (au sens du recensement) des 15-64 ans en 2008 et 2013

	EPCI		Normandie	
	2013	2008	2013	2008
Nombre de chômeurs	**3 396**	2 825	202 862	167 747
Taux de chômage (en %)	**13,6**	11,2	13,3	11,1
- Des hommes	**13,9**	11,2	12,8	10,0
- Des femmes	**13,3**	11,2	13,9	12,3
Part de femmes parmi les chômeurs	**48,1**	48,6	50,3	52,8

Source : Insee, RP 2013

10 - Niveau de vie en 2013

	EPCI	Normandie
Revenus disponibles annuels par unité de consommation (en euros)		
Médiane	**19 273**	19 707
1er décile	**10 406**	11 024
9e décile	**33 087**	33 749
Taux de pauvreté (en %)	**15,6**	13,5

Champ: ménages fiscaux - hors communautés et sans abris
Sources : Insee-DGFiP-Cnaf-Cnav-Ccmsa, Fichier localisé social et fiscal

11 - Logements par catégorie, type et statut d'occupation en 2013

	EPCI		Normandie
	Nombre	%	%
Catégorie de logement			
Résidences principales	**25 688**	89,4	82,9
Résid. second. et logts occasionnels	**803**	2,8	9,8
Logements vacants	**2 256**	7,8	7,3
Ensemble	**28 747**	100,0	100,0
Type de logement			
Maisons	**18 911**	65,8	66,7
Appartements	**9 750**	33,9	32,3
Statut d'occupation des résidences principales			
Propriétaire	**14 267**	55,5	58,1
Locataire	**11 146**	43,4	40,3
dont d'un logement HLM	***5 358***	*20,9*	*18,3*
Logé gratuitement	**278**	1,1	1,6
Ensemble	**25 691**	100,0	100,0

Source : Insee, RP 2013

12 - Accès aux équipements en 2013

	EPCI	Normandie
Temps d'accès moyen selon la gamme d'équipements (en mn)		
Gamme de proximité	**5**	5
Gamme intermédiaire	**10**	10
Gamme supérieure	**14**	18

Source : Insee, BPE 2013, distancier Métric

13 - Densité médicale en 2013

	EPCI	Normandie
Nombre de professionnels de santé libéraux pour 100 000 habitants		
Médecins généralistes	**82**	76
Chirurgiens-dentistes	**41**	36
Ophtalmologistes	**11**	6
Infirmiers	**82**	80
Masseurs-kinésithérapeutes	**66**	54
Pharmacies	**34**	30

Sources : Drees, SNIIR-AM 2013; CNAM-TS; Insee, recensement de la population 2011

ÉCONOMIE

14 - Établissements actifs et emplois par secteur d'activité au 31 décembre 2014

Secteur d'activité	Établissements			Emploi salarié			Évolution de l'emploi salarié entre 2009 et 2014	
	EPCI		Normandie	EPCI		Normandie	EPCI	Normandie
	Nombre	%	%	**Nombre**	%	%	**%**	%
Ensemble	**4 539**	100,0	100,0	**24 519**	100,0	100,0	**– 4,3**	– 2,9
Agriculture, sylviculture et pêche	**302**	6,7	9,8	**228**	0,9	1,4	**+ 8,6**	+ 19,4
Industrie	**259**	5,7	5,3	**2 229**	9,1	18,9	**– 9,9**	– 6,4
Construction	**429**	9,5	9,8	**1 457**	5,9	6,9	**– 24,6**	– 13,2
Commerce, transports, serv.divers	**2 727**	60,1	60,9	**8 727**	35,6	38,2	**– 5,2**	– 2,8
Adm., enseignement, santé, act soc.	**822**	18,1	14,1	**11 878**	48,4	34,6	**0,0**	+ 0,5

Source : Insee, Clap

15 - Répartition de l'emploi salarié par secteur d'activité au 31 décembre 2014

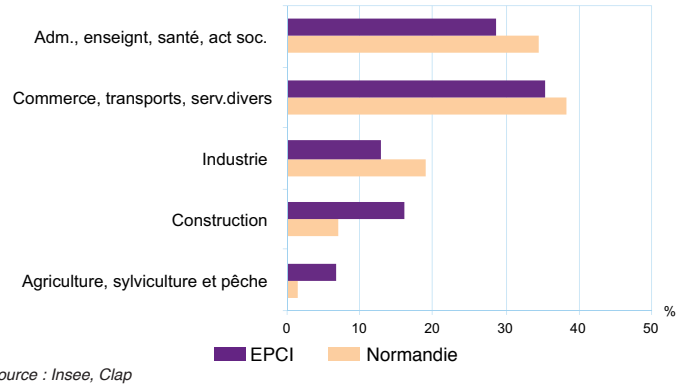

Source : Insee, Clap

16 - Déplacement domicile - travail en 2013

	Actifs résidant dans la zone et travaillant en dehors		Actifs travaillant dans la zone et résidant en dehors	
	Nombre	Part parmi les actifs au lieu de résidence	Nombre	Part parmi les actifs au lieu de travail
EPCI	**3 825**	**17,6**	**8 610**	**32,5**
Normandie	89 874	7,1	83 471	6,6

Source : Insee, RP 2013

17 - Capacité d'accueil des hôtels, campings et autres hébergements collectifs au 1er janvier 2016

	Hôtels	Campings	Autres hébergements collectifs*
	Chambres	Emplacements	Places lits **
EPCI	**421**	**97**	**0**
Normandie	25 691	41 024	21 955

* Résidences de tourisme et hébergements assimilés, villages vacances, maisons familiales, auberges de jeunesse, centres sportifs
**chambres, appartements, dortoirs...
Sources : Insee, DGE, CRT et CDT de Normandie

18 - Les cinq premiers employeurs de l'EPCI au 31 décembre 2014

Raison sociale	Commune	Effectif salarié	Poids dans l'emploi salarié de l'EPCI
CTRE HOSP INTERCOMMUNAL ALENCON MAMERS	Alençon	1 320	5,4
DEPARTEMENT DE L'ORNE	Alençon	1 200	4,9
COMMUNAUTE URBAINE D'ALENCON	Alençon	610	2,5
DEPARTEMENT DE L'ORNE	Alençon	420	1,7
UNA PAYS ALENCON-PERCHE	Alençon	350	1,4

Source : Insee, Clap

Les établissements publics de coopération intercommunale (EPCI) de Seine-Maritime au 1er janvier 2017

CA Caux Vallée de Seine ..... p. 168
CA de la Région Dieppoise..... p. 171
CA Fécamp Caux Littoral ..... p. 174
CA Havraise (Co.D.A.H.)..... p. 177
CC Campagne de Caux..... p. 180
CC Caux - Austreberthe ..... p. 183
CC Caux Estuaire..... p. 186
CC Communauté Bray-Eawy ..... p. 189
CC Côte d'Albâtre..... p. 192
CC de la Région d'Yvetot..... p. 195
CC de Londinières..... p. 198
CC des 4 Rivières ..... p. 201
CC des Villes Soeur ..... p. 204
CC du Canton de Criquetot-l'Esneval..... p. 207
CC Falaises du Talou ..... p. 210
CC Inter-Caux-Vexin ..... p. 213
CC Interrégionale Aumale - Blangy-sur-Bresle... p. 216
CC Plateau de Caux-Doudeville-Yerville ..... p. 219
CC Terroir de Caux ..... p. 222
Métropole Rouen Normandie ..... p. 225

Un territoire ouvrier qui accueille des acteurs majeurs de la pétrochimie

Située près de l'embouchure de la Seine, la communauté d'agglomération Caux Vallée de Seine, forte de 76 350 habitants en 2013, est composée de 50 communes. Sa population représente 2,3 % de la population normande. Elle progresse de 0,4 % par an depuis 2008, davantage qu'au niveau régional (0,2 %). Cette hausse résulte de l'excédent des naissances sur les décès, départs et arrivées d'habitants s'équilibrant.

Dans l'EPCI, 27 % des ménages sont constitués de personnes vivant seules, nettement moins qu'en Normandie (- 7 points). Inversement, les couples avec enfants sont plus présents et représentent un ménage sur trois. Les diplômés du supérieur sont relativement peu nombreux (17 %), en lien avec la forte part des ouvriers parmi les actifs de l'EPCI (33 % contre 27,5 % en Normandie). Les cadres sont en revanche peu nombreux (8 % contre 11 %).

Le niveau de vie médian *(définition)* est plutôt élevé, grâce à l'importance de l'industrie dans l'emploi et le taux de pauvreté plus faible que dans l'ensemble de la Normandie (11,8 % contre 13,5 %) Toutefois, le chômage est un peu plus fort (13,7 %) qu'en Normandie. Plus des trois quarts des logements sont des maisons. Les ménages sont souvent propriétaires (64 %) et la moitié des locataires vit dans un logement HLM (46 % en Normandie). En moyenne, les habitants accèdent plus rapidement aux équipements que dans l'ensemble de la région, en particulier pour ceux de la gamme supérieure (10 minutes contre 18). En revanche, la densité des professionnels de santé est plus faible.

La communauté d'agglomération offre 21 400 emplois salariés. Ces emplois sont plus présents dans la construction (10 % contre 7 % dans la région) et surtout dans l'industrie (31 % contre 19 %). Le territoire possède une spécificité dans les activités de raffinerie et l'industrie chimique, avec notamment Exxonmobil et Esso à Port-Jérôme-sur-Seine, qui emploient près d'un salarié sur dix. Néanmoins, 13 000 actifs quittent le territoire, soit quatre actifs sur dix, pour aller travailler alors que 8 400 font le trajet inverse.

1 - Les communes de l'EPCI

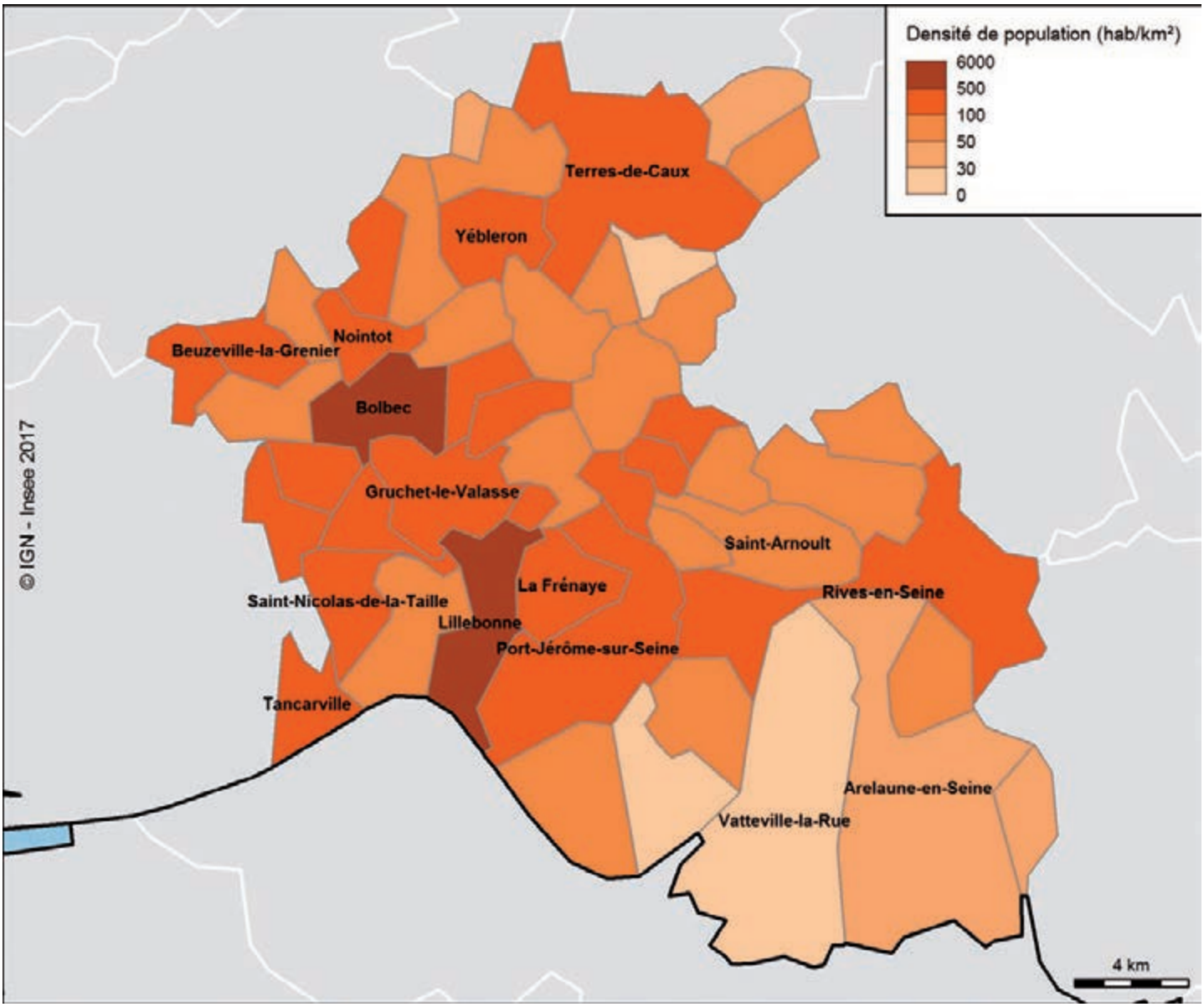

Source : Insee, RP 2013

POPULATION

2 - Population de l'EPCI et de ses plus grandes communes

	Nombre de communes au 1er janvier 2017	Population 2013	Variation annuelle moyenne 2008-2013 (en %)			Superficie (en km²)	Densité de population (hab./km²)
			Globale	*Due au solde naturel*	*Due au solde des entrées - sorties*		
Normandie	2 745	3 328 364	+ 0,2	*+ 0,3*	*– 0,1*	29 906,7	111
EPCI	**50**	**76 353**	**+ 0,4**	***+ 0,4***	***0,0***	**574,4**	**133**
Bolbec		11 551	– 0,4	*+ 0,4*	*– 0,8*	12,2	947
Port-Jérôme-sur-Seine		9 556	– 0,1	*+ 0,3*	*– 0,3*	30,5	313
Lillebonne		8 972	– 0,8	*+ 0,3*	*– 1,1*	14,7	610
Rives-en-Seine		4 182	– 0,3	*– 0,4*	*+ 0,1*	34,1	123
Terres-de-Caux		4 018	+ 1,3	*0,0*	*+ 1,2*	38,1	105
Gruchet-le-Valasse		3 091	+ 3,9	*+ 0,8*	*+ 3,1*	14,2	218
Arelaune-en-Seine		2 574	+ 0,2	*+ 0,5*	*– 0,3*	53,8	48
La Frénaye		2 070	+ 2,2	*+ 0,5*	*+ 1,6*	10,0	207
Saint-Nicolas-de-la-Taille		1 427	+ 1,3	*+ 0,7*	*+ 0,5*	9,3	153
Nointot		1 403	+ 1,8	*+ 0,6*	*+ 1,1*	6,0	234

Source : Insee, RP 2013

3 - Population par sexe et âge en 2013 (en %)

Tranches d'âge	EPCI		
	Hommes	Femmes	**Ensemble**
Moins de 20 ans	27,2	25,1	**26,2**
20 à 64 ans	58,8	56,7	**57,7**
65 ans ou plus	14,0	18,2	**16,1**
Ensemble	100,0	100,0	**100,0**
	Normandie		
	Hommes	Femmes	Ensemble
Moins de 20 ans	26,2	23,4	24,7
20 à 64 ans	58,0	55,7	56,8
65 ans ou plus	15,8	21,0	18,5
Ensemble	100,0	100,0	100,0

Source : Insee, RP 2013

4 - Répartition de la population par sexe et tranche d'âge quinquennal en 2013 (en %)

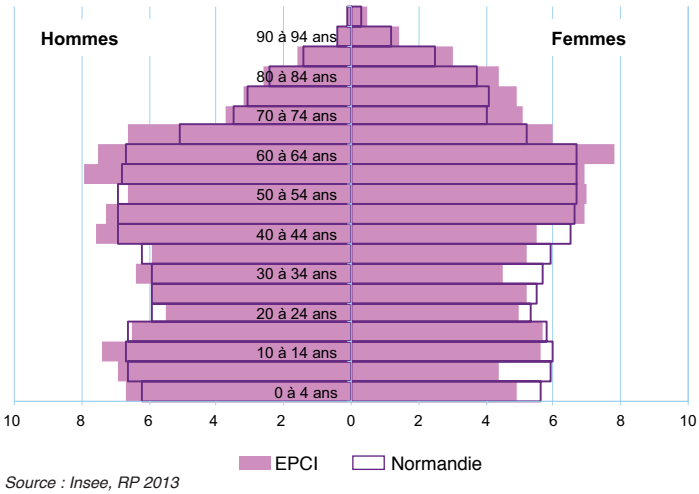

Source : Insee, RP 2013

5 - Ménages et familles selon leur composition en 2013

	EPCI Nombre	EPCI %	Normandie %
Ensemble	**31 011**	100,0	100,0
Ménages d'une personne	8 262	26,6	33,6
Ménages sans famille	431	1,4	2,1
Couples sans enfant	9 493	30,6	28,9
Familles monoparentales	2 427	7,8	8,4
Couples avec enfants	10 401	33,5	27,1
Familles nombreuses (nombre et part parmi les familles)	*2 102*	*9,4*	*9,2*

Note de lecture : parmi les familles normandes, 9,2 % ont 3 enfants ou plus de moins de 25 ans
Source : Insee, RP 2013

6 - Population active de 15 ans à 64 ans par catégorie socioprofessionnelle en 2013

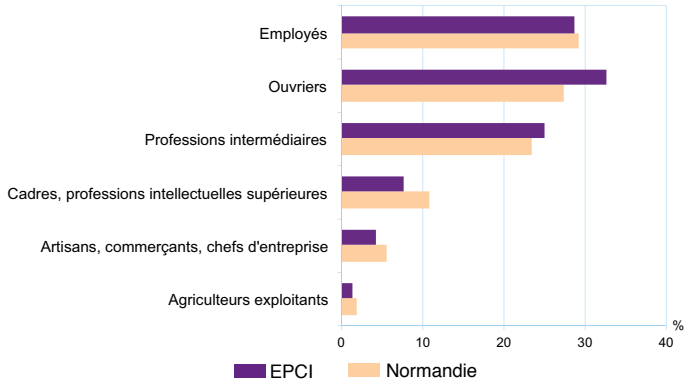

Source : Insee, RP 2013

7 - Diplôme le plus élevé de la population non scolarisée de 15 ans ou plus en 2013

	EPCI	Normandie
	%	%
Aucun diplôme*	**36,9**	36,4
CAP ou BEP	**30,9**	27,4
Baccalauréat **	**15,6**	15,4
Diplôme de l'enseignement supérieur	**16,6**	20,8

*ou au plus BEPC, brevet des collèges, DNB (diplôme national du brevet)
**général, technologique ou professionnel
Source : Insee, RP 2013

8 - Population de 15 à 64 ans par type d'activité en 2013 (en nombre et %)

	Nombre	Actifs	Actifs ayant un emploi	Chômeurs	Inactifs	Élèves, étudiants et stagiaires non rémunérés	Retraités ou préretraités	Autres inactifs	Part d'emplois salariés parmi les actifs au lieu de travail
EPCI	**48 538**	**73,5**	**63,5**	**10,0**	**26,5**	**7,7**	**9,7**	**9,0**	**90,3**
Normandie	2 096 363	72,5	62,9	9,7	27,5	9,7	9,7	8,1	87,9

Source : Insee, RP 2013

CONDITIONS DE VIE

9 - Chômage (au sens du recensement) des 15-64 ans en 2008 et 2013

	EPCI		Normandie	
	2013	2008	2013	2008
Nombre de chômeurs	**4 872**	3 588	202 862	167 747
Taux de chômage (en %)	**13,7**	10,4	13,3	11,1
- Des hommes	**11,8**	8,0	12,8	10,0
- Des femmes	**15,8**	13,2	13,9	12,3
Part de femmes parmi les chômeurs	**53,8**	57,8	50,3	52,8

Source : Insee, RP 2013

10 - Niveau de vie en 2013

	EPCI	Normandie
Revenus disponibles annuels par unité de consommation (en euros)		
Médiane	**20 001**	19 707
1er décile	**11 624**	11 024
9e décile	**33 274**	33 749
Taux de pauvreté (en %)	**11,8**	13,5

Champ: ménages fiscaux - hors communautés et sans abris
Sources : Insee-DGFiP-Cnaf-Cnav-Ccmsa, Fichier localisé social et fiscal

11 - Logements par catégorie, type et statut d'occupation en 2013

	EPCI		Normandie
	Nombre	%	%
Catégorie de logement			
Résidences principales	**31 032**	92,6	82,9
Résid. second. et logts occasionnels	**543**	1,6	9,8
Logements vacants	**1 939**	5,8	7,3
Ensemble	**33 514**	100,0	100,0
Type de logement			
Maisons	**25 704**	76,7	66,7
Appartements	**7 633**	22,8	32,3
Statut d'occupation des résidences principales			
Propriétaire	**19 747**	63,6	58,1
Locataire	**10 901**	35,1	40,3
dont d'un logement HLM	***5 556***	*17,9*	*18,3*
Logé gratuitement	**379**	1,2	1,6
Ensemble	**31 027**	100,0	100,0

Source : Insee, RP 2013

12 - Accès aux équipements en 2013

	EPCI	Normandie
Temps d'accès moyen selon la gamme d'équipements (en mn)		
Gamme de proximité	**4**	5
Gamme intermédiaire	**9**	10
Gamme supérieure	**10**	18

Source : Insee, BPE 2013, distancier Métric

13 - Densité médicale en 2013

	EPCI	Normandie
Nombre de professionnels de santé libéraux pour 100 000 habitants		
Médecins généralistes	**68**	76
Chirurgiens-dentistes	**23**	36
Ophtalmologistes	**2**	6
Infirmiers	**90**	80
Masseurs-kinésithérapeutes	**44**	54
Pharmacies	**24**	30

Sources : Drees, SNIIR-AM 2013; CNAM-TS; Insee, recensement de la population 2011

ÉCONOMIE

14 - Établissements actifs et emplois par secteur d'activité au 31 décembre 2014

Secteur d'activité	Établissements			Emploi salarié			Évolution de l'emploi salarié entre 2009 et 2014	
	EPCI		Normandie	EPCI		Normandie	EPCI	Normandie
	Nombre	%	%	**Nombre**	%	%	**%**	%
Ensemble	**4 415**	100,0	100,0	**21 445**	100,0	100,0	**– 3,8**	– 2,9
Agriculture, sylviculture et pêche	**427**	9,7	9,8	**200**	0,9	1,4	**+ 20,5**	+ 19,4
Industrie	**301**	6,8	5,3	**6 739**	31,4	18,9	**– 9,9**	– 6,4
Construction	**409**	9,3	9,8	**2 208**	10,3	6,9	**– 0,6**	– 13,2
Commerce, transports, serv.divers	**2 624**	59,4	60,9	**6 604**	30,8	38,2	**– 5,9**	– 2,8
Adm., enseignement, santé, act soc.	**654**	14,8	14,1	**5 694**	26,6	34,6	**+ 3,0**	+ 0,5

Source : Insee, Clap

15 - Répartition de l'emploi salarié par secteur d'activité au 31 décembre 2014

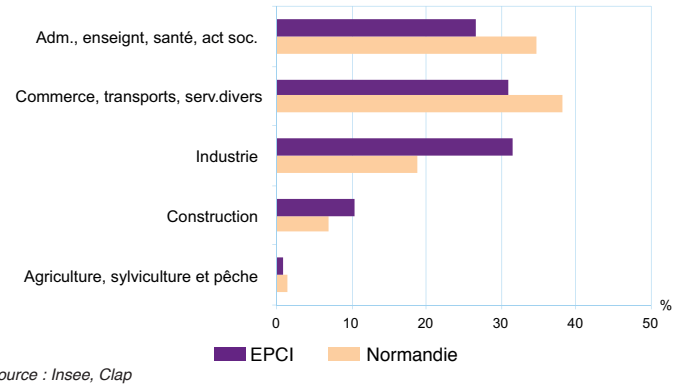

Source : Insee, Clap

16 - Déplacement domicile - travail en 2013

	Actifs résidant dans la zone et travaillant en dehors		Actifs travaillant dans la zone et résidant en dehors	
	Nombre	Part parmi les actifs au lieu de résidence	Nombre	Part parmi les actifs au lieu de travail
EPCI	**13 032**	**41,6**	**8 416**	**31,5**
Normandie	89 874	7,1	83 471	6,6

Source : Insee, RP 2013

17 - Capacité d'accueil des hôtels, campings et autres hébergements collectifs au 1er janvier 2016

	Hôtels	Campings	Autres hébergements collectifs*
	Chambres	Emplacements	Places lits **
EPCI	**239**	**226**	**0**
Normandie	25 691	41 024	21 955

* Résidences de tourisme et hébergements assimilés, villages vacances, maisons familiales, auberges de jeunesse, centres sportifs
**chambres, appartements, dortoirs...
Sources : Insee, DGE, CRT et CDT de Normandie

18 - Les cinq premiers employeurs de l'EPCI au 31 décembre 2014

Raison sociale	Commune	Effectif salarié	Poids dans l'emploi salarié de l'EPCI
EXXONMOBIL CHEMICAL FRANCE	Port-Jérôme-sur-Seine	1 180	5,5
ESSO RAFFINAGE	Port-Jérôme-sur-Seine	940	4,4
ORIL INDUSTRIE	Bolbec	600	2,8
COMMUNAUTE COM CAUX VALLEE DE SEINE	Lillebonne	410	1,9
REVIMA	Rives-en-Seine	390	1,8

Source : Insee, Clap

CA de la Région Dieppoise

Net recul de la population entre 2008 et 2013

La communauté d'agglomération de la Région Dieppoise, appelée aussi Dieppe-Maritime, se compose de 16 communes et 48 400 habitants en 2013. La commune de Dieppe, chef-lieu d'arrondissement, regroupe à elle seule plus de 60 % de la population de l'EPCI. De 2008 à 2013, la population diminue de 1,3 % par an. C'est de loin la plus forte baisse observée parmi les EPCI normands. Elle est due presque exclusivement au déficit migratoire (les sortants étant plus nombreux que les entrants), lui aussi le plus important des EPCI normands (– 1,3 % par an), le solde naturel étant quasi nul (même nombre de naissances que de décès).

L'habitat est constitué pour moitié d'appartements. Un ménage sur deux est locataire et plus du quart habite en HLM. Par ailleurs, 10 % des logements sont vacants contre 7 % en Normandie. La population est relativement âgée, avec une part des plus de 65 ans plus élevée qu'en Normandie. De ce fait, les personnes seules et les couples sans enfant sont plus nombreux. Les familles monoparentales sont plus présentes, comme souvent dans les zones urbaines.

La part des actifs dans la population des 15 à 64 ans (69 %) est inférieure au niveau régional (72,5 %). Les employés et les ouvriers sont majoritaires et plus nombreux que dans la région. Ces différents facteurs façonnent une population à niveau de formation plus faible, avec 32 % de bacheliers ou diplômés du supérieur, soit 4,5 points de moins qu'en Normandie. Le niveau de vie médian *(définition)* est nettement plus bas qu'au niveau régional (18 450 euros annuels contre 19 700 et les taux de pauvreté et de chômage sont parmi les plus forts de la région, proches tous deux de 18 % et plaçant ce territoire au 2e rang des EPCI les plus touchés.

L'emploi local est dominé par le tertiaire. Celui-ci concentre 77 % des 20 000 salariés présents sur le territoire. Les activités de santé, le commerce, l'action sociale sont davantage représentés qu'au niveau régional. Avec 4 000 établissements présents sur le territoire, 43 % des emplois sont occupés par des personnes résidant en dehors de l'EPCI. À l'inverse, moins d'un quart des actifs résidents travaillent ailleurs.

1 - Les communes de l'EPCI

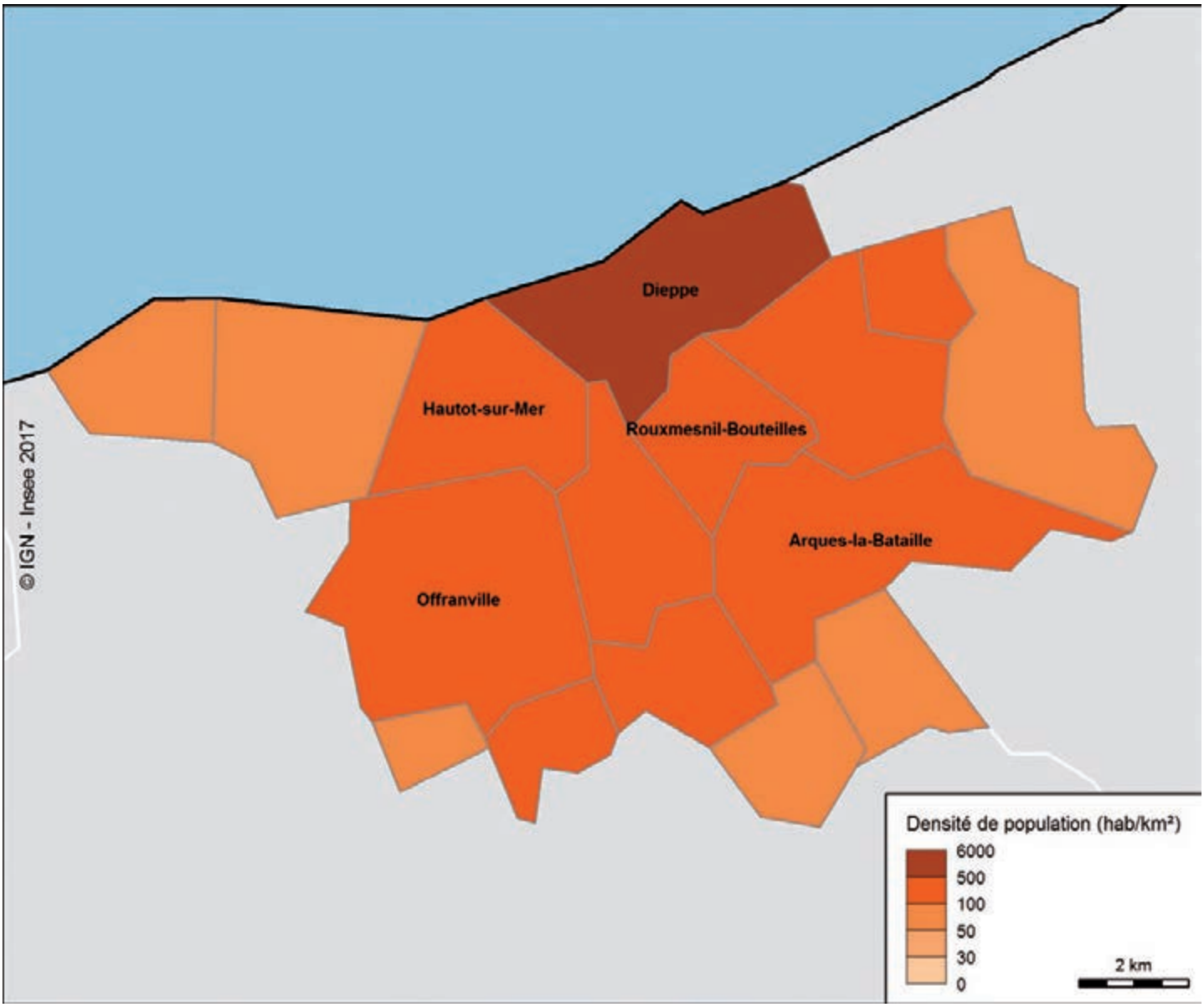

Source : Insee, RP 2013

POPULATION

2 - Population de l'EPCI et de ses plus grandes communes

	Nombre de communes au 1er janvier 2017	Population 2013	Variation annuelle moyenne 2008-2013 (en %)			Superficie (en km²)	Densité de population (hab./km²)
			Globale	*Due au solde naturel*	*Due au solde des entrées - sorties*		
Normandie	2 745	3 328 364	+ 0,2	*+ 0,3*	*– 0,1*	29 906,7	111
EPCI	**16**	**48 381**	**– 1,3**	***– 0,1***	***– 1,3***	**129,0**	**375**
Dieppe		30 214	– 2,1	*– 0,2*	*– 2,0*	11,7	2 582
Offranville		3 209	– 0,7	*– 0,1*	*– 0,6*	17,3	185
Arques-la-Bataille		2 776	+ 1,8	*+ 0,2*	*+ 1,5*	14,7	189
Hautot-sur-Mer		1 972	– 0,1	*– 0,3*	*+ 0,1*	9,5	208
Rouxmesnil-Bouteilles		1 935	0,0	*+ 0,7*	*– 0,7*	5,6	346

Source : Insee, RP 2013

3 - Population par sexe et âge en 2013 (en %)

Tranches d'âge	EPCI		
	Hommes	Femmes	**Ensemble**
Moins de 20 ans	25,3	20,3	**22,6**
20 à 64 ans	56,5	54,5	**55,4**
65 ans ou plus	18,1	25,2	**21,9**
Ensemble	100,0	100,0	**100,0**
	Normandie		
	Hommes	Femmes	Ensemble
Moins de 20 ans	26,2	23,4	24,7
20 à 64 ans	58,0	55,7	56,8
65 ans ou plus	15,8	21,0	18,5
Ensemble	100,0	100,0	100,0

Source : Insee, RP 2013

4 - Répartition de la population par sexe et tranche d'âge quinquennal en 2013 (en %)

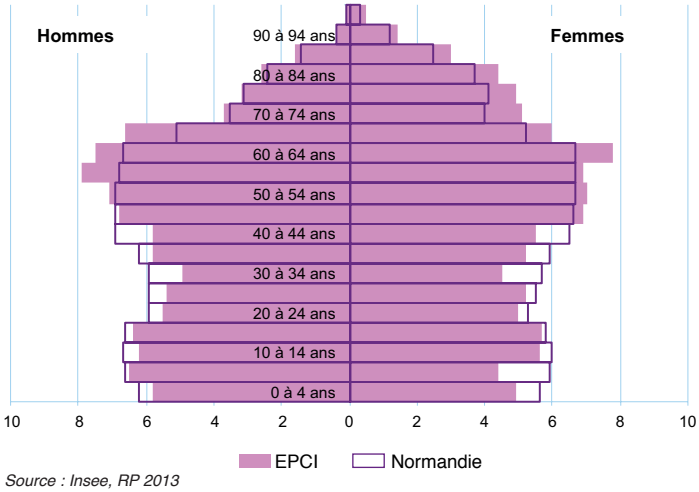

Source : Insee, RP 2013

5 - Ménages et familles selon leur composition en 2013

	EPCI Nombre	EPCI %	Normandie %
Ensemble	**22 535**	100,0	100,0
Ménages d'une personne	8 549	37,9	33,6
Ménages sans famille	432	1,9	2,1
Couples sans enfant	6 469	28,7	28,9
Familles monoparentales	2 045	9,1	8,4
Couples avec enfants	5 038	22,4	27,1
Familles nombreuses (nombre et part parmi les familles)	*1 091*	*8,0*	*9,2*

Note de lecture : parmi les familles normandes, 9,2 % ont 3 enfants ou plus de moins de 25 ans
Source : Insee, RP 2013

6 - Population active de 15 ans à 64 ans par catégorie socioprofessionnelle en 2013

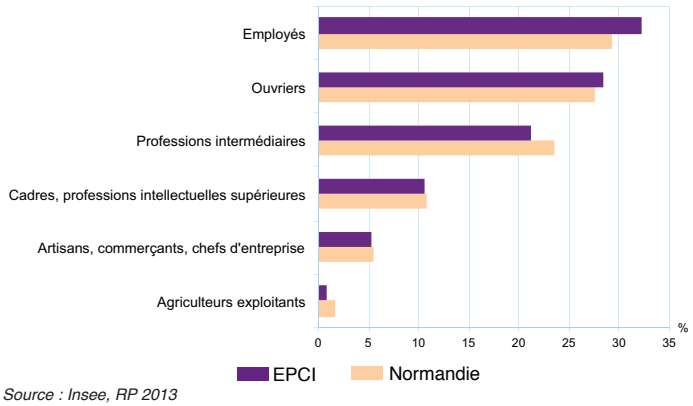

Source : Insee, RP 2013

7 - Diplôme le plus élevé de la population non scolarisée de 15 ans ou plus en 2013

	EPCI	Normandie
	%	%
Aucun diplôme*	**40,2**	36,4
CAP ou BEP	**28,2**	27,4
Baccalauréat **	**14,1**	15,4
Diplôme de l'enseignement supérieur	**17,6**	20,8

*ou au plus BEPC, brevet des collèges, DNB (diplôme national du brevet)
**général, technologique ou professionnel
Source : Insee, RP 2013

8 - Population de 15 à 64 ans par type d'activité en 2013 (en nombre et %)

	Nombre	Actifs	Actifs ayant un emploi	Chômeurs	Inactifs	Élèves, étudiants et stagiaires non rémunérés	Retraités ou préretraités	Autres inactifs	Part d'emplois salariés parmi les actifs au lieu de travail
EPCI	**29 720**	**69,3**	**57,0**	**12,3**	**30,7**	**8,1**	**11,1**	**11,5**	**90,5**
Normandie	2 096 363	72,5	62,9	9,7	27,5	9,7	9,7	8,1	87,9

Source : Insee, RP 2013

CONDITIONS DE VIE

9 - Chômage (au sens du recensement) des 15-64 ans en 2008 et 2013

	EPCI		Normandie	
	2013	2008	2013	2008
Nombre de chômeurs	**3 644**	3 358	202 862	167 747
Taux de chômage (en %)	**17,7**	15,0	13,3	11,1
- Des hommes	**18,0**	14,2	12,8	10,0
- Des femmes	**17,4**	15,9	13,9	12,3
Part de femmes parmi les chômeurs	**48,8**	51,6	50,3	52,8

Source : Insee, RP 2013

10 - Niveau de vie en 2013

	EPCI	Normandie
Revenus disponibles annuels par unité de consommation (en euros)		
Médiane	**18 446**	19 707
1er décile	**9 967**	11 024
9e décile	**33 428**	33 749
Taux de pauvreté (en %)	**17,8**	13,5

Champ: ménages fiscaux - hors communautés et sans abris
Sources : Insee-DGFiP-Cnaf-Cnav-Ccmsa, Fichier localisé social et fiscal

11 - Logements par catégorie, type et statut d'occupation en 2013

	EPCI		Normandie
	Nombre	%	%
Catégorie de logement			
Résidences principales	**22 531**	81,1	82,9
Résid. second. et logts occasionnels	**2 410**	8,7	9,8
Logements vacants	**2 837**	10,2	7,3
Ensemble	**27 778**	100,0	100,0
Type de logement			
Maisons	**13 416**	48,3	66,7
Appartements	**14 255**	51,3	32,3
Statut d'occupation des résidences principales			
Propriétaire	**10 784**	47,9	58,1
Locataire	**11 413**	50,7	40,3
dont d'un logement HLM	***6 122***	*27,2*	*18,3*
Logé gratuitement	**334**	1,5	1,6
Ensemble	**22 531**	100,0	100,0

Source : Insee, RP 2013

12 - Accès aux équipements en 2013

	EPCI	Normandie
Temps d'accès moyen selon la gamme d'équipements (en mn)		
Gamme de proximité	**2**	5
Gamme intermédiaire	**6**	10
Gamme supérieure	**5**	18

Source : Insee, BPE 2013, distancier Métric

13 - Densité médicale en 2013

	EPCI	Normandie
Nombre de professionnels de santé libéraux pour 100 000 habitants		
Médecins généralistes	**90**	76
Chirurgiens-dentistes	**45**	36
Ophtalmologistes	**11**	6
Infirmiers	**84**	80
Masseurs-kinésithérapeutes	**79**	54
Pharmacies	**35**	30

Sources : Drees, SNIIR-AM 2013; CNAM-TS; Insee, recensement de la population 2011

ÉCONOMIE

14 - Établissements actifs et emplois par secteur d'activité au 31 décembre 2014

Secteur d'activité	Établissements			Emploi salarié			Évolution de l'emploi salarié entre 2009 et 2014	
	EPCI		Normandie	EPCI		Normandie	EPCI	Normandie
	Nombre	%	%	**Nombre**	%	%	**%**	%
Ensemble	**4 085**	100,0	100,0	**20 283**	100,0	100,0	**– 0,8**	– 2,9
Agriculture, sylviculture et pêche	**113**	2,8	9,8	**210**	1,0	1,4	**+ 3,4**	+ 19,4
Industrie	**226**	5,5	5,3	**3 488**	17,2	18,9	**– 5,3**	– 6,4
Construction	**333**	8,2	9,8	**871**	4,3	6,9	**– 12,1**	– 13,2
Commerce, transports, serv.divers	**2 742**	67,1	60,9	**7 789**	38,4	38,2	**– 2,4**	– 2,8
Adm., enseignement, santé, act soc.	**671**	16,4	14,1	**7 925**	39,1	34,6	**+ 3,3**	+ 0,5

Source : Insee, Clap

15 - Répartition de l'emploi salarié par secteur d'activité au 31 décembre 2014

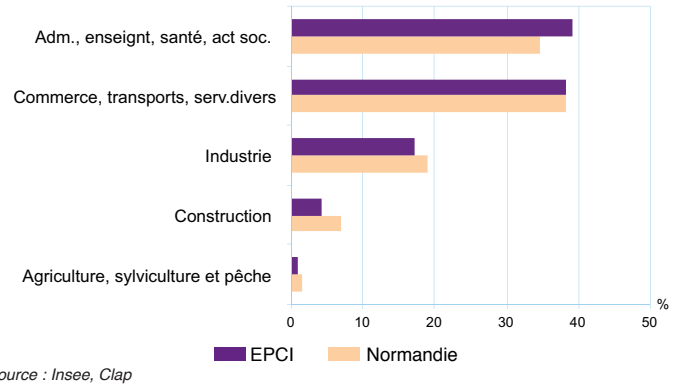

Source : Insee, Clap

16 - Déplacement domicile - travail en 2013

	Actifs résidant dans la zone et travaillant en dehors		Actifs travaillant dans la zone et résidant en dehors	
	Nombre	Part parmi les actifs au lieu de résidence	Nombre	Part parmi les actifs au lieu de travail
EPCI	**4 087**	**23,5**	**10 106**	**43,2**
Normandie	89 874	7,1	83 471	6,6

Source : Insee, RP 2013

17 - Capacité d'accueil des hôtels, campings et autres hébergements collectifs au 1er janvier 2016

	Hôtels	Campings	Autres hébergements collectifs*
	Chambres	Emplacements	Places lits **
EPCI	**822**	**883**	**0**
Normandie	25 691	41 024	21 955

* Résidences de tourisme et hébergements assimilés, villages vacances, maisons familiales, auberges de jeunesse, centres sportifs
**chambres, appartements, dortoirs...
Sources : Insee, DGE, CRT et CDT de Normandie

18 - Les cinq premiers employeurs de l'EPCI au 31 décembre 2014

Raison sociale	Commune	Effectif salarié	Poids dans l'emploi salarié de l'EPCI
CENTRE HOSPITALIER GENERAL DE DIEPPE	Dieppe	1 220	6,0
COMMUNE DE DIEPPE	Dieppe	750	3,7
DEPARTEMENT DE LA SEINE MARITIME	Dieppe	610	3,0
DFDS SEAWAYS	Dieppe	610	3,0
AUCHAN FRANCE	Dieppe	410	2,0

Source : Insee, Clap

Beaucoup d'emplois tertiaires et une industrie très spécialisée

La communauté d'agglomération Fécamp Caux Littoral regroupe 35 communes et 40 100 personnes en 2013 (1,2 % des Normands). Depuis 2008, sa population progresse de 0,4 % par an, davantage qu'en Normandie (+ 0,2 %). Les naissances excèdent les décès et les habitants arrivent plus nombreux qu'ils ne partent.

La composition des ménages est proche de la région, avec plus de couples avec ou sans enfants (+ 2 points). La part des bacheliers (14 %) et surtout des diplômés du supérieur (17 %) est faible. Les actifs sont aussi nombreux qu'en Normandie (72 %). Parmi eux, un tiers est ouvrier et presque autant sont employés. Taux de chômage et taux de pauvreté sont très proches du niveau régional. Cependant, le niveau de vie médian (19 000 euros) est plus bas, de 700 euros.

Les logements sont souvent des maisons (70 %). Malgré l'attrait du littoral, la part des résidences secondaires (10 %) est conforme au niveau régional. Comme en Normandie, les ménages propriétaires sont majoritaires (59 %). Les locataires sont un peu moins souvent en HLM (42 % contre 45 % en Normandie). Les équipements sont plus rapidement accessibles qu'au niveau régional, notamment dans la gamme supérieure. Certains professionnels de santé, en particulier les infirmiers, sont bien représentés, tandis que d'autres sont en retrait.

Les 10 000 emplois salariés du territoire ne suffisent pas aux besoins des actifs y résidant. Ainsi, 5 600 d'entre eux vont travailler à l'extérieur tandis que 3 000 y entrent. L'industrie pèse peu dans l'emploi salarié (14 %), mais elle est très spécialisée, la moitié des effectifs étantt dans l'agroalimentaire. Le secteur tertiaire est le premier employeur (75 %). Le secteur non marchand notamment est très représenté, l'hôpital et la commune de Fécamp offrant le plus grand nombre d'emplois. Malgré l'attrait du littoral et une capacité d'accueil importante (1 100 emplacements de camping, plus de 300 chambres d'hôtels et presque autant de places dans d'autres hébergements collectifs), le tertiaire marchand est moins représenté qu'au niveau régional.

1 - Les communes de l'EPCI

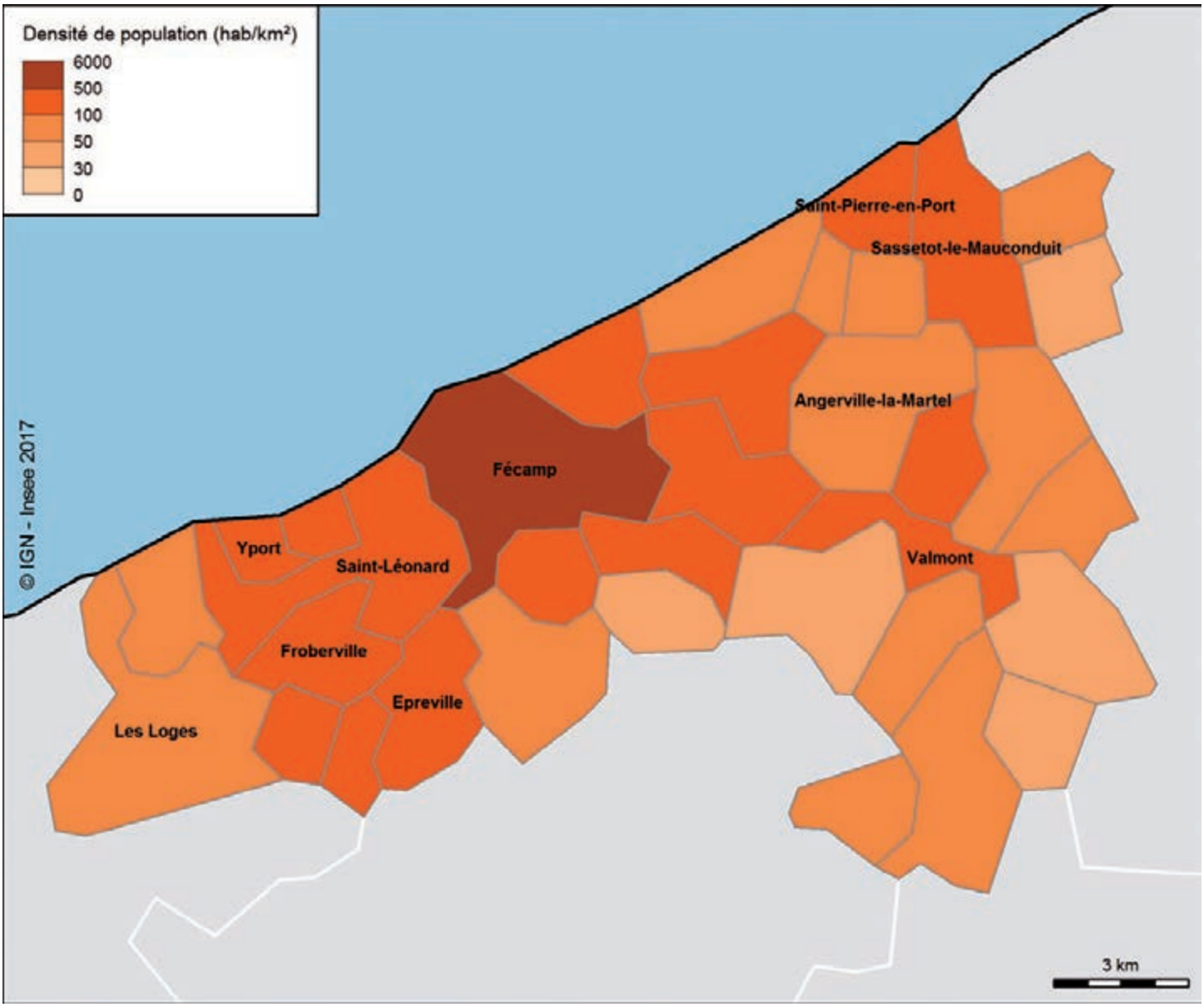

Source : Insee, RP 2013

POPULATION

2 - Population de l'EPCI et de ses plus grandes communes

	Nombre de communes au 1er janvier 2017	Population 2013	Variation annuelle moyenne 2008-2013 (en %)			Superficie (en km²)	Densité de population (hab./km²)
			Globale	*Due au solde naturel*	*Due au solde des entrées - sorties*		
Normandie	2 745	3 328 364	+ 0,2	*+ 0,3*	*– 0,1*	29 906,7	111
EPCI	**35**	**40 126**	**+ 0,4**	***+ 0,1***	***+ 0,2***	**215,5**	**186**
Fécamp		19 381	– 0,1	*0,0*	*– 0,1*	15,1	1 284
Saint-Léonard		1 813	– 0,2	*+ 0,1*	*– 0,3*	11,9	152
Les Loges		1 179	+ 0,5	*+ 0,7*	*– 0,2*	14,9	79
Froberville		1 133	+ 1,8	*+ 0,4*	*+ 1,3*	5,9	192
Epreville		1 057	+ 1,2	*+ 0,6*	*+ 0,6*	6,4	165

Source : Insee, RP 2013

3 - Population par sexe et âge en 2013 (en %)

Tranches d'âge	EPCI		
	Hommes	Femmes	**Ensemble**
Moins de 20 ans	26,6	23,1	**24,7**
20 à 64 ans	57,1	54,8	**55,9**
65 ans ou plus	16,4	22,2	**19,4**
Ensemble	100,0	100,0	**100,0**
	Normandie		
	Hommes	Femmes	Ensemble
Moins de 20 ans	26,2	23,4	24,7
20 à 64 ans	58,0	55,7	56,8
65 ans ou plus	15,8	21,0	18,5
Ensemble	100,0	100,0	100,0

Source : Insee, RP 2013

4 - Répartition de la population par sexe et tranche d'âge quinquennal en 2013 (en %)

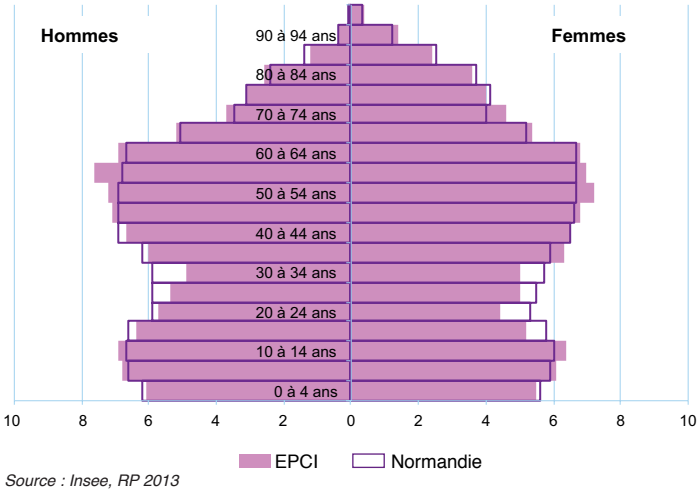

Source : Insee, RP 2013

5 - Ménages et familles selon leur composition en 2013

	EPCI Nombre	EPCI %	Normandie %
Ensemble	**17 377**	100,0	100,0
Ménages d'une personne	5 606	32,3	33,6
Ménages sans famille	331	1,9	2,1
Couples sans enfant	5 208	30,0	28,9
Familles monoparentales	1 347	7,8	8,4
Couples avec enfants	4 878	28,1	27,1
Familles nombreuses (nombre et part parmi les familles)	*1 078*	*9,4*	*9,2*

Note de lecture : parmi les familles normandes, 9,2 % ont 3 enfants ou plus de moins de 25 ans
Source : Insee, RP 2013

6 - Population active de 15 ans à 64 ans par catégorie socioprofessionnelle en 2013

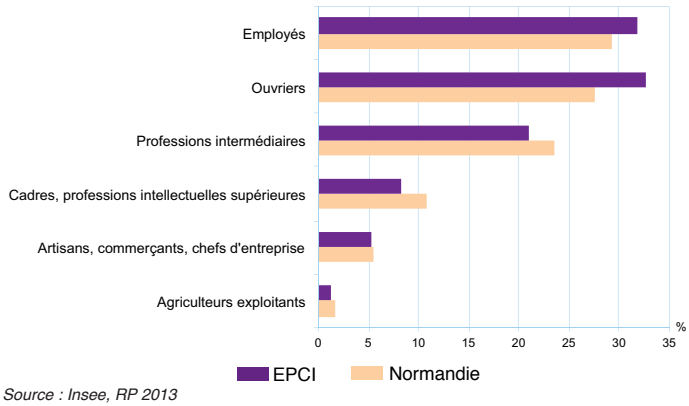

Source : Insee, RP 2013

7 - Diplôme le plus élevé de la population non scolarisée de 15 ans ou plus en 2013

	EPCI	Normandie
	%	%
Aucun diplôme*	**39,8**	36,4
CAP ou BEP	**29,7**	27,4
Baccalauréat **	**13,6**	15,4
Diplôme de l'enseignement supérieur	**16,9**	20,8

*ou au plus BEPC, brevet des collèges, DNB (diplôme national du brevet)
**général, technologique ou professionnel
Source : Insee, RP 2013

8 - Population de 15 à 64 ans par type d'activité en 2013 (en nombre et %)

	Nombre	Actifs	Actifs ayant un emploi	Chômeurs	Inactifs	Élèves, étudiants et stagiaires non rémunérés	Retraités ou préretraités	Autres inactifs	Part d'emplois salariés parmi les actifs au lieu de travail
EPCI	**24 766**	**72,2**	**61,9**	**10,3**	**27,8**	**7,8**	**10,9**	**9,1**	**87,9**
Normandie	2 096 363	72,5	62,9	9,7	27,5	9,7	9,7	8,1	87,9

Source : Insee, RP 2013

CONDITIONS DE VIE

9 - Chômage (au sens du recensement) des 15-64 ans en 2008 et 2013

	EPCI		Normandie	
	2013	2008	2013	2008
Nombre de chômeurs	**2 562**	2 131	202 862	167 747
Taux de chômage (en %)	**14,3**	12,3	13,3	11,1
- Des hommes	**12,8**	10,4	12,8	10,0
- Des femmes	**15,9**	14,4	13,9	12,3
Part de femmes parmi les chômeurs	**52,9**	55,2	50,3	52,8

Source : Insee, RP 2013

10 - Niveau de vie en 2013

	EPCI	Normandie
Revenus disponibles annuels par unité de consommation (en euros)		
Médiane	**19 038**	19 707
1er décile	**11 245**	11 024
9e décile	**32 160**	33 749
Taux de pauvreté (en %)	**13,6**	13,5

Champ: ménages fiscaux - hors communautés et sans abris
Sources : Insee-DGFiP-Cnaf-Cnav-Ccmsa, Fichier localisé social et fiscal

11 - Logements par catégorie, type et statut d'occupation en 2013

	EPCI		Normandie
	Nombre	%	%
Catégorie de logement			
Résidences principales	**17 366**	82,9	82,9
Résid. second. et logts occasionnels	**2 020**	9,6	9,8
Logements vacants	**1 566**	7,5	7,3
Ensemble	**20 952**	100,0	100,0
Type de logement			
Maisons	**14 713**	70,2	66,7
Appartements	**6 006**	28,7	32,3
Statut d'occupation des résidences principales			
Propriétaire	**10 276**	59,2	58,1
Locataire	**6 867**	39,5	40,3
dont d'un logement HLM	***2 856***	*16,4*	*18,3*
Logé gratuitement	**221**	1,3	1,6
Ensemble	**17 364**	100,0	100,0

Source : Insee, RP 2013

12 - Accès aux équipements en 2013

	EPCI	Normandie
Temps d'accès moyen selon la gamme d'équipements (en mn)		
Gamme de proximité	**4**	5
Gamme intermédiaire	**11**	10
Gamme supérieure	**8**	18

Source : Insee, BPE 2013, distancier Métric

13 - Densité médicale en 2013

	EPCI	Normandie
Nombre de professionnels de santé libéraux pour 100 000 habitants		
Médecins généralistes	**63**	76
Chirurgiens-dentistes	**29**	36
Ophtalmologistes	**4**	6
Infirmiers	**117**	80
Masseurs-kinésithérapeutes	**50**	54
Pharmacies	**31**	30

Sources : Drees, SNIIR-AM 2013; CNAM-TS; Insee, recensement de la population 2011

ÉCONOMIE

14 - Établissements actifs et emplois par secteur d'activité au 31 décembre 2014

Secteur d'activité	Établissements			Emploi salarié			Évolution de l'emploi salarié entre 2009 et 2014	
	EPCI		Normandie	EPCI		Normandie	EPCI	Normandie
	Nombre	%	%	**Nombre**	%	%	**%**	%
Ensemble	**2 878**	100,0	100,0	**10 026**	100,0	100,0	**– 1,6**	– 2,9
Agriculture, sylviculture et pêche	**197**	6,8	9,8	**208**	2,1	1,4	**+ 50,7**	+ 19,4
Industrie	**161**	5,6	5,3	**1 395**	13,9	18,9	**– 7,1**	– 6,4
Construction	**258**	9,0	9,8	**849**	8,5	6,9	**– 16,3**	– 13,2
Commerce, transports, serv.divers	**1 809**	62,9	60,9	**3 229**	32,2	38,2	**+ 3,2**	– 2,8
Adm., enseignement, santé, act soc.	**453**	15,7	14,1	**4 345**	43,3	34,6	**– 0,3**	+ 0,5

Source : Insee, Clap

15 - Répartition de l'emploi salarié par secteur d'activité au 31 décembre 2014

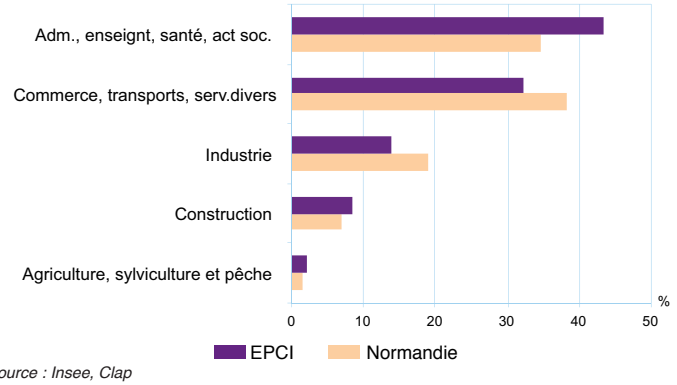

Source : Insee, Clap

16 - Déplacement domicile - travail en 2013

	Actifs résidant dans la zone et travaillant en dehors		Actifs travaillant dans la zone et résidant en dehors	
	Nombre	Part parmi les actifs au lieu de résidence	Nombre	Part parmi les actifs au lieu de travail
EPCI	**5 621**	**35,9**	**3 035**	**23,2**
Normandie	89 874	7,1	83 471	6,6

Source : Insee, RP 2013

17 - Capacité d'accueil des hôtels, campings et autres hébergements collectifs au 1er janvier 2016

	Hôtels	Campings	Autres hébergements collectifs*
	Chambres	Emplacements	Places lits **
EPCI	**337**	**1 137**	**302**
Normandie	25 691	41 024	21 955

* Résidences de tourisme et hébergements assimilés, villages vacances, maisons familiales, auberges de jeunesse, centres sportifs
**chambres, appartements, dortoirs...
Sources : Insee, DGE, CRT et CDT de Normandie

18 - Les cinq premiers employeurs de l'EPCI au 31 décembre 2014

Raison sociale	Commune	Effectif salarié	Poids dans l'emploi salarié de l'EPCI
CTRE HOSP INTERCOM PAYS HTES FALAISES	Fécamp	570	5,7
COMMUNE DE FECAMP	Fécamp	440	4,4
KEOLIS SEINE MARITIME	Fécamp	220	2,1
DELABLI	Epreville	210	2,0
E. LECLERC	Saint-Léonard	210	2,0

Source : Insee, Clap

CA Havraise (Co.D.A.H.)

Forte densité de population et taux de chômage élevé

La communauté de l'agglomération havraise (CODAH) regroupe 17 communes dont Le Havre, chef-lieu d'arrondissement. Avec 236 000 habitants en 2013, elle constitue l'EPCI le plus densément peuplé de Normandie (1 236 habitants au km²). De 2008 à 2013 sa population diminue de 0,5 % par an, le solde naturel positif ne compensant pas un déficit migratoire élevé (– 1,0 % par an).

Les familles monoparentales sont très présentes sur le territoire (18 % des familles pour 13 % au niveau régional), ainsi que les familles nombreuses. Quatre ménages sur dix sont composés d'une seule personne.

Doté d'un pôle universitaire, la CODAH regroupe une part importante d'élèves et d'étudiants. Les actifs cadres ou appartenant aux professions intermédiaires sont plus présents qu'au niveau régional. Le revenu médian *(définition)* est inférieur de 500 euros annuels au niveau régional. Le taux de chômage, le plus élevé des EPCI normands, touche 18 % de la population active en 2013 et le taux de pauvreté est nettement supérieur au niveau régional (16,9 % contre 13,5%).

Comme souvent dans les zones urbaines, les appartements en immeubles collectifs sont majoritaires. Plus de la moitié des ménages est locataire et 30 % réside en HLM. Pour les habitants, l'urbanisation favorise un accès rapide aux équipements, notamment ceux des gammes de proximité et intermédiaire.

Le secteur tertiaire est particulièrement développé, avec d'une part le transport et l'entreposage lié à l'activité portuaire, d'autre part les activités administratives, de santé et d'enseignement renforcées par l'importance de la population. Près de neuf actifs sur dix résident et travaillent dans la CODAH, part la plus élevée des EPCI normandes. Par ailleurs, le territoire est attractif avec un quart des emplois occupés par des actifs résidant à l'extérieur.

1 - Les communes de l'EPCI

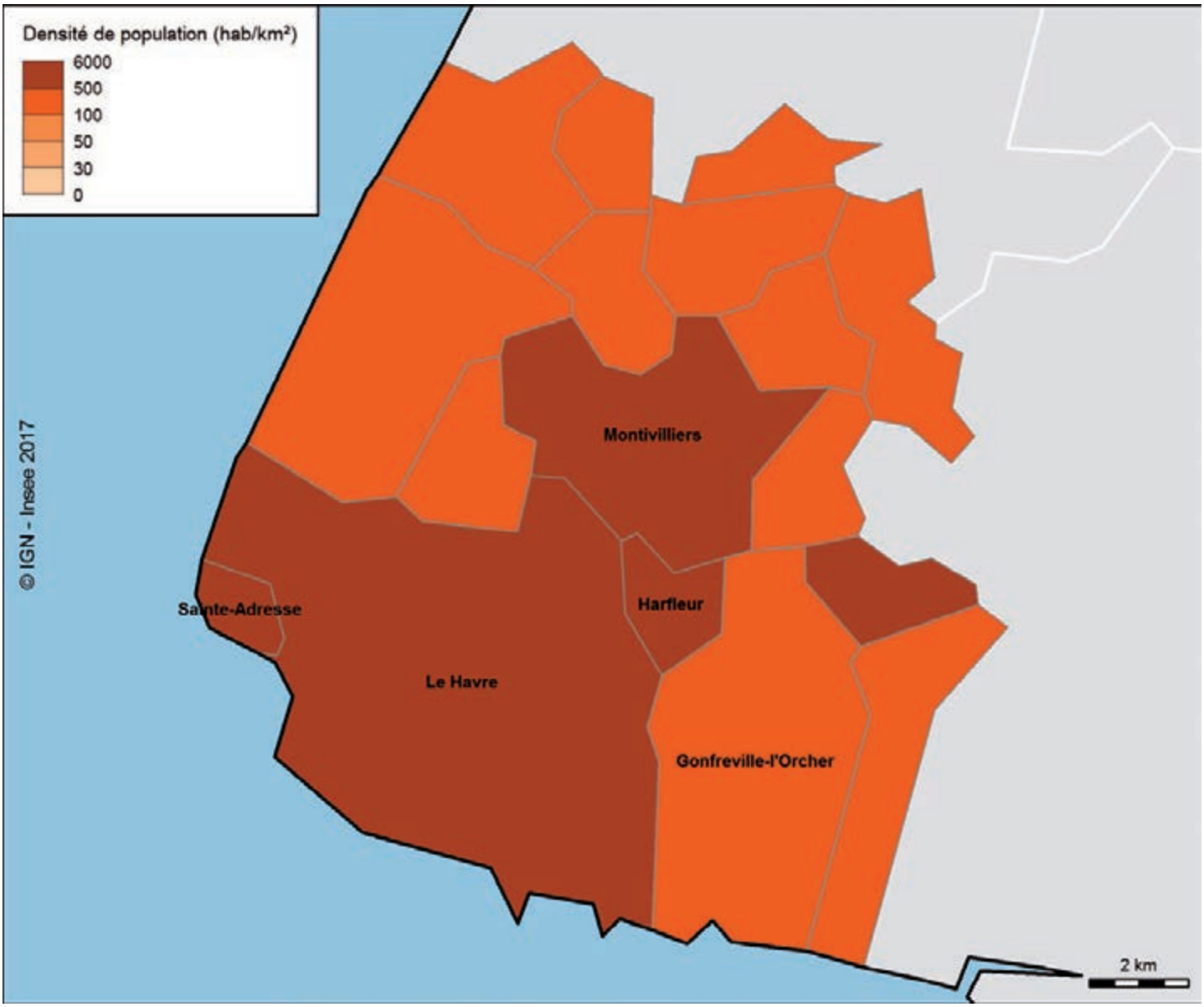

Source : Insee, RP 2013

POPULATION

2 - Population de l'EPCI et de ses plus grandes communes

	Nombre de communes au 1er janvier 2017	Population 2013	Variation annuelle moyenne 2008-2013 (en %)			Superficie (en km²)	Densité de population (hab./km²)
			Globale	*Due au solde naturel*	*Due au solde des entrées - sorties*		
Normandie	2 745	3 328 364	+ 0,2	*+ 0,3*	*– 0,1*	29 906,7	111
EPCI	**17**	**235 953**	**– 0,5**	***+ 0,4***	***– 1,0***	**190,9**	**1 236**
Le Havre		172 074	– 0,8	*+ 0,5*	*– 1,3*	47,0	3 661
Montivilliers		16 198	– 0,1	*+ 0,4*	*– 0,5*	19,1	848
Gonfreville-l'Orcher		9 378	+ 0,6	*+ 0,5*	*+ 0,1*	25,8	363
Harfleur		8 167	+ 0,2	*+ 0,6*	*– 0,4*	4,2	1 945
Sainte-Adresse		7 351	– 0,8	*– 0,1*	*– 0,7*	2,3	3 196
Octeville-sur-Mer		5 797	+ 0,7	*+ 0,3*	*+ 0,4*	20,4	284
Epouville		2 795	– 0,1	*+ 0,3*	*– 0,4*	5,6	499
Fontaine-la-Mallet		2 656	– 0,4	*+ 0,1*	*– 0,5*	6,7	396
Gainneville		2 645	+ 0,2	*+ 0,7*	*– 0,5*	4,7	563
Saint-Martin-du-Manoir		1 539	+ 0,3	*+ 0,7*	*– 0,4*	5,1	302

Source : Insee, RP 2013

3 - Population par sexe et âge en 2013 (en %)

Tranches d'âge	EPCI		
	Hommes	Femmes	**Ensemble**
Moins de 20 ans	27,1	23,3	**25,1**
20 à 64 ans	58,3	56,6	**57,4**
65 ans ou plus	14,6	20,1	**17,5**
Ensemble	100,0	100,0	**100,0**
	Normandie		
	Hommes	Femmes	Ensemble
Moins de 20 ans	26,2	23,4	24,7
20 à 64 ans	58,0	55,7	56,8
65 ans ou plus	15,8	21,0	18,5
Ensemble	100,0	100,0	100,0

Source : Insee, RP 2013

4 - Répartition de la population par sexe et tranche d'âge quinquennal en 2013 (en %)

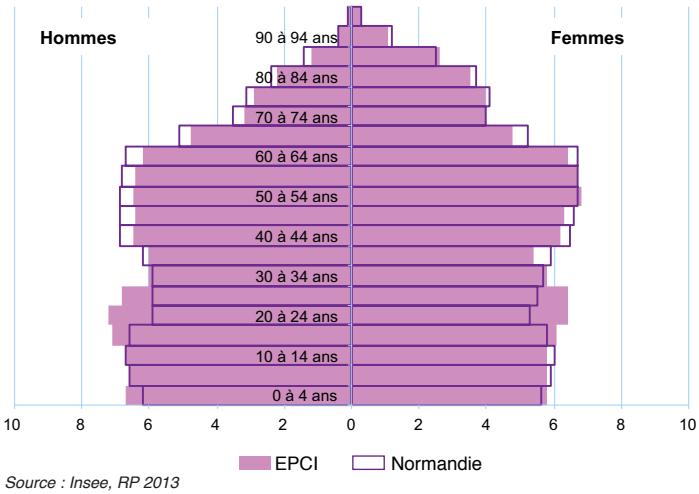

Source : Insee, RP 2013

5 - Ménages et familles selon leur composition en 2013

	EPCI Nombre	EPCI %	Normandie %
Ensemble	**106 755**	100,0	100,0
Ménages d'une personne	40 759	38,2	33,6
Ménages sans famille	2 117	2,0	2,1
Couples sans enfant	26 468	24,8	28,9
Familles monoparentales	11 707	11,0	8,4
Couples avec enfants	25 706	24,1	27,1
Familles nombreuses (nombre et part parmi les familles)	*6 467*	*10,1*	*9,2*

Note de lecture : parmi les familles normandes, 9,2 % ont 3 enfants ou plus de moins de 25 ans
Source : Insee, RP 2013

6 - Population active de 15 ans à 64 ans par catégorie socioprofessionnelle en 2013

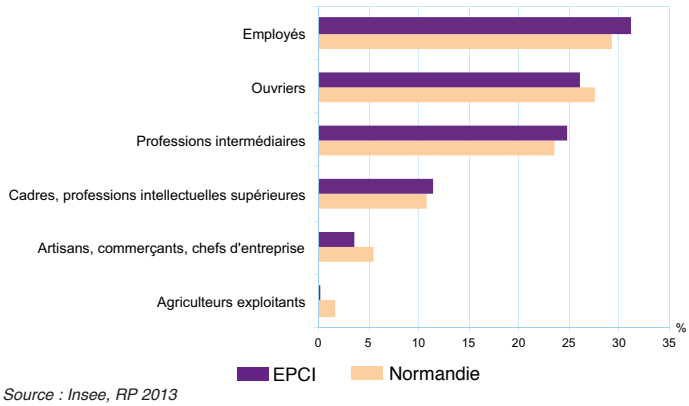

Source : Insee, RP 2013

7 - Diplôme le plus élevé de la population non scolarisée de 15 ans ou plus en 2013

	EPCI	Normandie
	%	%
Aucun diplôme*	**35,5**	36,4
CAP ou BEP	**28,0**	27,4
Baccalauréat **	**15,1**	15,4
Diplôme de l'enseignement supérieur	**21,4**	20,8

*ou au plus BEPC, brevet des collèges, DNB (diplôme national du brevet)
**général, technologique ou professionnel
Source : Insee, RP 2013

8 - Population de 15 à 64 ans par type d'activité en 2013 (en nombre et %)

	Nombre	Actifs	Actifs ayant un emploi	Chômeurs	Inactifs	Élèves, étudiants et stagiaires non rémunérés	Retraités ou préretraités	Autres inactifs	Part d'emplois salariés parmi les actifs au lieu de travail
EPCI	**150 812**	**70,2**	**57,3**	**12,9**	**29,8**	**10,9**	**8,8**	**10,1**	**92,6**
Normandie	2 096 363	72,5	62,9	9,7	27,5	9,7	9,7	8,1	87,9

Source : Insee, RP 2013

CONDITIONS DE VIE

9 - Chômage (au sens du recensement) des 15-64 ans en 2008 et 2013

	EPCI		Normandie	
	2013	2008	2013	2008
Nombre de chômeurs	**19 401**	15 979	202 862	167 747
Taux de chômage (en %)	**18,3**	14,9	13,3	11,1
- Des hommes	**17,9**	13,5	12,8	10,0
- Des femmes	**18,8**	16,4	13,9	12,3
Part de femmes parmi les chômeurs	**50,2**	52,5	50,3	52,8

Source : Insee, RP 2013

10 - Niveau de vie en 2013

	EPCI	Normandie
Revenus disponibles annuels par unité de consommation (en euros)		
Médiane	**19 199**	19 707
1er décile	**10 134**	11 024
9e décile	**34 218**	33 749
Taux de pauvreté (en %)	**16,9**	13,5

Champ: ménages fiscaux - hors communautés et sans abris
Sources : Insee-DGFiP-Cnaf-Cnav-Ccmsa, Fichier localisé social et fiscal

11 - Logements par catégorie, type et statut d'occupation en 2013

	EPCI		Normandie
	Nombre	%	%
Catégorie de logement			
Résidences principales	**106 754**	91,0	82,9
Résid. second. et logts occasionnels	**1 232**	1,1	9,8
Logements vacants	**9 336**	8,0	7,3
Ensemble	**117 322**	100,0	100,0
Type de logement			
Maisons	**42 344**	36,1	66,7
Appartements	**73 966**	63,0	32,3
Statut d'occupation des résidences principales			
Propriétaire	**48 198**	45,1	58,1
Locataire	**57 022**	53,4	40,3
dont d'un logement HLM	***32 473***	*30,4*	*18,3*
Logé gratuitement	**1 535**	1,4	1,6
Ensemble	**106 755**	100,0	100,0

Source : Insee, RP 2013

12 - Accès aux équipements en 2013

	EPCI	Normandie
Temps d'accès moyen selon la gamme d'équipements (en mn)		
Gamme de proximité	**3**	5
Gamme intermédiaire	**8**	10
Gamme supérieure	**5**	18

Source : Insee, BPE 2013, distancier Métric

13 - Densité médicale en 2013

	EPCI	Normandie
Nombre de professionnels de santé libéraux pour 100 000 habitants		
Médecins généralistes	**78**	76
Chirurgiens-dentistes	**41**	36
Ophtalmologistes	**10**	6
Infirmiers	**107**	80
Masseurs-kinésithérapeutes	**67**	54
Pharmacies	**32**	30

Sources : Drees, SNIIR-AM 2013; CNAM-TS; Insee, recensement de la population 2011

ÉCONOMIE

14 - Établissements actifs et emplois par secteur d'activité au 31 décembre 2014

Secteur d'activité	Établissements			Emploi salarié			Évolution de l'emploi salarié entre 2009 et 2014	
	EPCI		Normandie	EPCI		Normandie	EPCI	Normandie
	Nombre	%	%	**Nombre**	%	%	**%**	%
Ensemble	**15 057**	100,0	100,0	**88 359**	100,0	100,0	**– 4,8**	– 2,9
Agriculture, sylviculture et pêche	**137**	0,9	9,8	**93**	0,1	1,4	**+ 52,5**	+ 19,4
Industrie	**655**	4,4	5,3	**13 393**	15,2	18,9	**– 6,2**	– 6,4
Construction	**941**	6,2	9,8	**4 966**	5,6	6,9	**– 14,3**	– 13,2
Commerce, transports, serv.divers	**10 759**	71,5	60,9	**40 666**	46,0	38,2	**– 6,4**	– 2,8
Adm., enseignement, santé, act soc.	**2 565**	17,0	14,1	**29 241**	33,1	34,6	**– 1,7**	+ 0,5

Source : Insee, Clap

15 - Répartition de l'emploi salarié par secteur d'activité au 31 décembre 2014

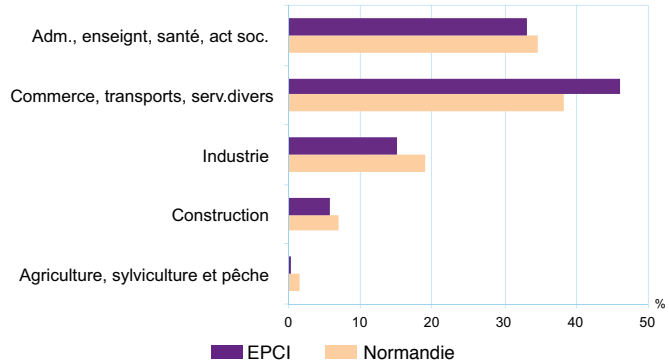

Source : Insee, Clap

16 - Déplacement domicile - travail en 2013

	Actifs résidant dans la zone et travaillant en dehors		Actifs travaillant dans la zone et résidant en dehors	
	Nombre	Part parmi les actifs au lieu de résidence	Nombre	Part parmi les actifs au lieu de travail
EPCI	**10 050**	**11,6**	**25 538**	**24,9**
Normandie	89 874	7,1	83 471	6,6

Source : Insee, RP 2013

17 - Capacité d'accueil des hôtels, campings et autres hébergements collectifs au 1er janvier 2016

	Hôtels	Campings	Autres hébergements collectifs*
	Chambres	Emplacements	Places lits **
EPCI	**1 622**	**0**	**638**
Normandie	25 691	41 024	21 955

* Résidences de tourisme et hébergements assimilés, villages vacances, maisons familiales, auberges de jeunesse, centres sportifs
**chambres, appartements, dortoirs...
Sources : Insee, DGE, CRT et CDT de Normandie

18 - Les cinq premiers employeurs de l'EPCI au 31 décembre 2014

Raison sociale	Commune	Effectif salarié	Poids dans l'emploi salarié de l'EPCI
COMMUNE DE LE HAVRE	Le Havre	2 580	2,9
GROUPE HOSPITALIER DU HAVRE	Le Havre	2 270	2,6
GROUPE HOSPITALIER DU HAVRE	Montivilliers	2 170	2,5
AIRCELLE	Gonfreville-l'Orcher	1 680	1,9
GRAND PORT MARITIME DU HAVRE	Le Havre	1 240	1,4

Source : Insee, Clap

Un territoire résidentiel et une population jeune

La communauté de communes Campagne de Caux regroupe 22 communes et 15 000 habitants.

Entre 2008 et 2013, la population augmente de 0,7 % par an, grâce à un solde naturel positif (plus de naissances que de décès). Les couples avec enfants sont plus nombreux et une famille sur dix a au moins trois enfants. De ce fait, la population est plutôt jeune. Les moins de 20 ans (29 %) sont deux fois plus nombreux que les plus de 65 ans.

Les habitants sont le plus souvent propriétaires de leur logement et les maisons représentent neuf logements sur dix. Un niveau de vie médian *(définition)* élevé, des disparités de revenus moins marquées qu'ailleurs et un taux de chômage bas (8,6 %) entraînent un taux de pauvreté parmi les plus faibles des EPCI normands, touchant 7 % de la population contre 13,5 % au niveau régional.

La part des actifs parmi les 15-64 ans s'élève à 75 %. Les professions intermédiaires, les employés et les ouvriers sont davantage représentés qu'au niveau régional. Par ailleurs, 20 % des actifs sont des travailleurs indépendants (12 % en Normandie). Les 1 600 emplois de la zone ne permettent pas d'accueillir tous les actifs y résidant. Ainsi, trois quarts d'entre eux vont travailler en dehors du territoire, une proportion parmi les plus élevées en Normandie.

Le secteur tertiaire couvre les deux tiers des emplois salariés du territoire, mais la construction (19 %) est davantage représentée qu'au niveau régional.

1 - Les communes de l'EPCI

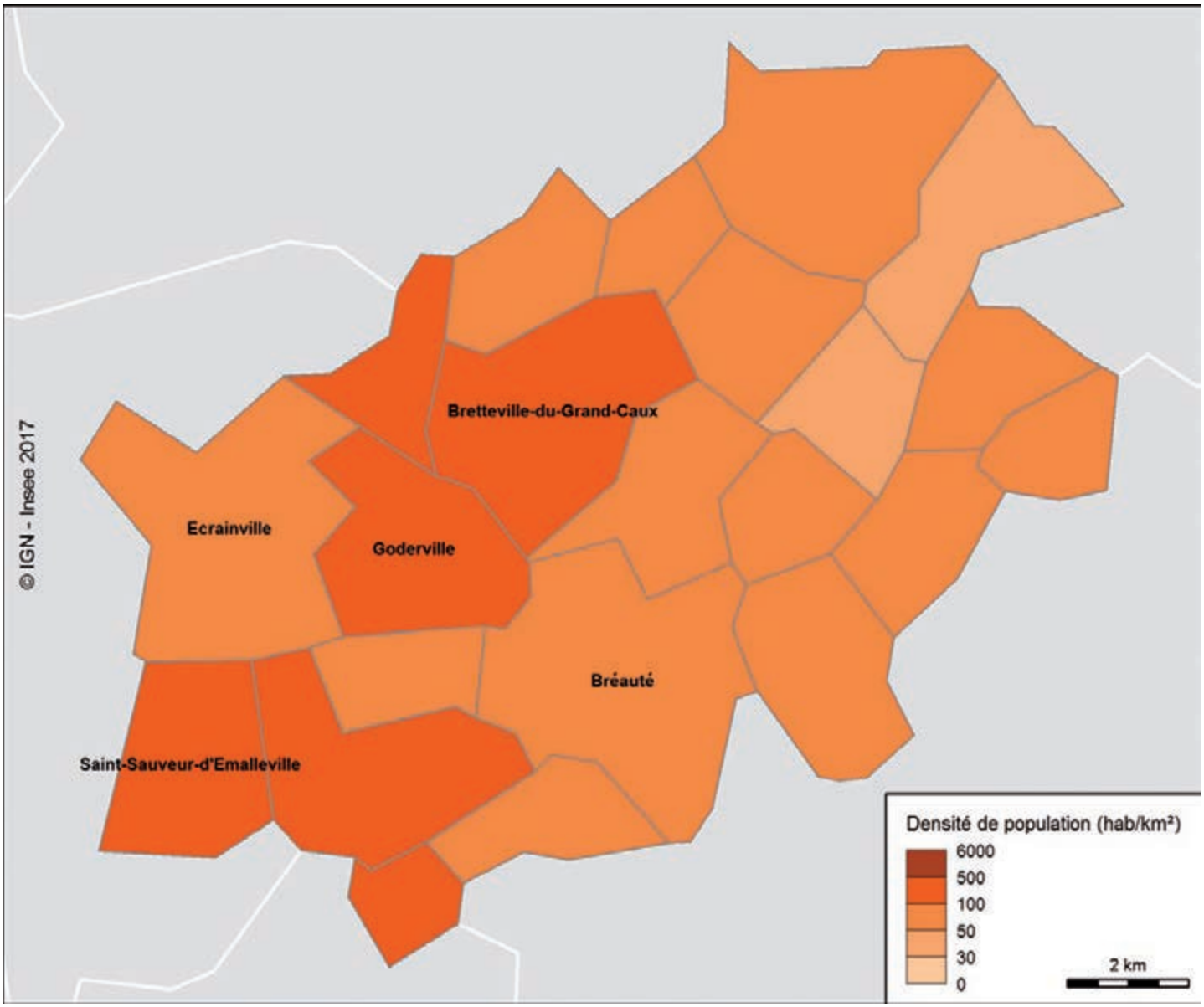

Source : Insee, RP 2013

POPULATION

2 - Population de l'EPCI et de ses plus grandes communes

	Nombre de communes au 1er janvier 2017	Population 2013	Variation annuelle moyenne 2008-2013 (en %)			Superficie (en km²)	Densité de population (hab./km²)
			Globale	*Due au solde naturel*	*Due au solde des entrées - sorties*		
Normandie	2 745	3 328 364	+ 0,2	*+ 0,3*	*– 0,1*	29 906,7	111
EPCI	**22**	**15 034**	**+ 0,7**	***+ 0,7***	***0,0***	**145,5**	**103**
Goderville		2 788	– 0,7	*+ 0,5*	*– 1,2*	8,0	349
Bretteville-du-Grand-Caux		1 319	+ 0,7	*+ 0,6*	*+ 0,1*	11,4	116
Bréauté		1 312	+ 0,6	*+ 0,4*	*+ 0,2*	13,9	94
Saint-Sauveur-d'Emalleville		1 191	0,0	*+ 0,7*	*– 0,6*	7,5	159
Ecrainville		1 034	+ 0,3	*+ 0,6*	*– 0,3*	12,8	81

Source : Insee, RP 2013

3 - Population par sexe et âge en 2013 (en %)

Tranches d'âge	EPCI		
	Hommes	Femmes	**Ensemble**
Moins de 20 ans	29,2	28,5	**28,8**
20 à 64 ans	57,8	56,4	**57,1**
65 ans ou plus	13,1	15,1	**14,1**
Ensemble	100,0	100,0	**100,0**
	Normandie		
	Hommes	Femmes	Ensemble
Moins de 20 ans	26,2	23,4	24,7
20 à 64 ans	58,0	55,7	56,8
65 ans ou plus	15,8	21,0	18,5
Ensemble	100,0	100,0	100,0

Source : Insee, RP 2013

4 - Répartition de la population par sexe et tranche d'âge quinquennal en 2013 (en %)

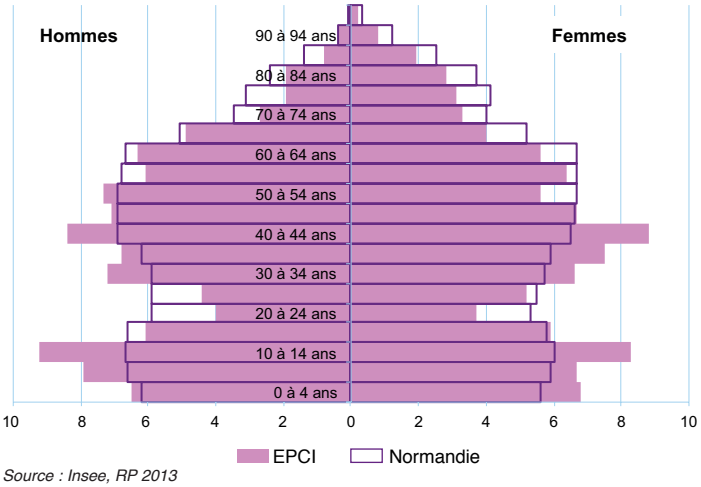

Source : Insee, RP 2013

5 - Ménages et familles selon leur composition en 2013

	EPCI Nombre	EPCI %	Normandie %
Ensemble	**5 611**	100,0	100,0
Ménages d'une personne	1 047	18,7	33,6
Ménages sans famille	86	1,5	2,1
Couples sans enfant	1 876	33,4	28,9
Familles monoparentales	274	4,9	8,4
Couples avec enfants	2 329	41,5	27,1
Familles nombreuses (nombre et part parmi les familles)	*466*	*10,4*	*9,2*

Note de lecture : parmi les familles normandes, 9,2 % ont 3 enfants ou plus de moins de 25 ans
Source : Insee, RP 2013

6 - Population active de 15 ans à 64 ans par catégorie socioprofessionnelle en 2013

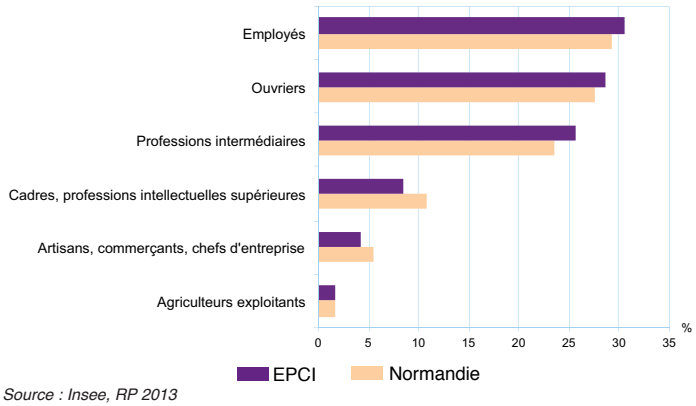

Source : Insee, RP 2013

7 - Diplôme le plus élevé de la population non scolarisée de 15 ans ou plus en 2013

	EPCI	Normandie
	%	%
Aucun diplôme*	**30,3**	36,4
CAP ou BEP	**31,4**	27,4
Baccalauréat **	**17,5**	15,4
Diplôme de l'enseignement supérieur	**20,9**	20,8

*ou au plus BEPC, brevet des collèges, DNB (diplôme national du brevet)
**général, technologique ou professionnel
Source : Insee, RP 2013

8 - Population de 15 à 64 ans par type d'activité en 2013 (en nombre et %)

	Nombre	Actifs	Actifs ayant un emploi	Chômeurs	Inactifs	Élèves, étudiants et stagiaires non rémunérés	Retraités ou préretraités	Autres inactifs	Part d'emplois salariés parmi les actifs au lieu de travail
EPCI	**9 584**	**74,8**	**68,4**	**6,4**	**25,2**	**9,2**	**9,2**	**6,7**	**79,4**
Normandie	2 096 363	72,5	62,9	9,7	27,5	9,7	9,7	8,1	87,9

Source : Insee, RP 2013

CONDITIONS DE VIE

9 - Chômage (au sens du recensement) des 15-64 ans en 2008 et 2013

	EPCI		Normandie	
	2013	2008	2013	2008
Nombre de chômeurs	**615**	456	202 862	167 747
Taux de chômage (en %)	**8,6**	6,7	13,3	11,1
- Des hommes	**7,7**	4,6	12,8	10,0
- Des femmes	**9,5**	9,2	13,9	12,3
Part de femmes parmi les chômeurs	**52,2**	62,5	50,3	52,8

Source : Insee, RP 2013

10 - Niveau de vie en 2013

	EPCI	Normandie
Revenus disponibles annuels par unité de consommation (en euros)		
Médiane	**21 177**	19 707
1er décile	**13 210**	11 024
9e décile	**33 864**	33 749
Taux de pauvreté (en %)	**7,0**	13,5

Champ: ménages fiscaux - hors communautés et sans abris
Sources : Insee-DGFiP-Cnaf-Cnav-Ccmsa, Fichier localisé social et fiscal

11 - Logements par catégorie, type et statut d'occupation en 2013

	EPCI		Normandie
	Nombre	%	%
Catégorie de logement			
Résidences principales	**5 608**	90,7	82,9
Résid. second. et logts occasionnels	**274**	4,4	9,8
Logements vacants	**304**	4,9	7,3
Ensemble	**6 186**	100,0	100,0
Type de logement			
Maisons	**5 596**	90,5	66,7
Appartements	**512**	8,3	32,3
Statut d'occupation des résidences principales			
Propriétaire	**4 464**	79,6	58,1
Locataire	**1 078**	19,2	40,3
dont d'un logement HLM	***199***	*3,6*	*18,3*
Logé gratuitement	**63**	1,1	1,6
Ensemble	**5 605**	100,0	100,0

Source : Insee, RP 2013

12 - Accès aux équipements en 2013

	EPCI	Normandie
Temps d'accès moyen selon la gamme d'équipements (en mn)		
Gamme de proximité	**4**	5
Gamme intermédiaire	**10**	10
Gamme supérieure	**16**	18

Source : Insee, BPE 2013, distancier Métric

13 - Densité médicale en 2013

	EPCI	Normandie
Nombre de professionnels de santé libéraux pour 100 000 habitants		
Médecins généralistes	**70**	76
Chirurgiens-dentistes	**33**	36
Ophtalmologistes	**0**	6
Infirmiers	**93**	80
Masseurs-kinésithérapeutes	**45**	54
Pharmacies	**21**	30

Sources : Drees, SNIIR-AM 2013; CNAM-TS; Insee, recensement de la population 2011

ÉCONOMIE

14 - Établissements actifs et emplois par secteur d'activité au 31 décembre 2014

Secteur d'activité	Établissements			Emploi salarié			Évolution de l'emploi salarié entre 2009 et 2014	
	EPCI		Normandie	EPCI		Normandie	EPCI	Normandie
	Nombre	%	%	**Nombre**	%	%	**%**	%
Ensemble	**939**	100,0	100,0	**1 605**	100,0	100,0	**+ 6,8**	– 2,9
Agriculture, sylviculture et pêche	**157**	16,7	9,8	**95**	5,9	1,4	**+ 115,9**	+ 19,4
Industrie	**50**	5,3	5,3	**155**	9,7	18,9	**+ 17,4**	– 6,4
Construction	**100**	10,6	9,8	**302**	18,8	6,9	**– 2,6**	– 13,2
Commerce, transports, serv.divers	**500**	53,2	60,9	**604**	37,6	38,2	**+ 8,3**	– 2,8
Adm., enseignement, santé, act soc.	**132**	14,1	14,1	**449**	28,0	34,6	**– 0,8**	+ 0,5

Source : Insee, Clap

15 - Répartition de l'emploi salarié par secteur d'activité au 31 décembre 2014

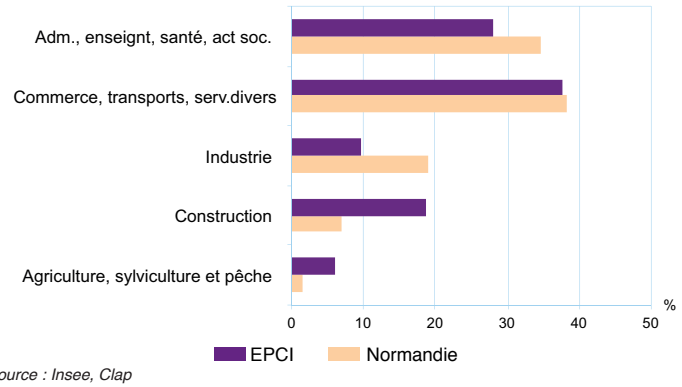

Source : Insee, Clap

16 - Déplacement domicile - travail en 2013

	Actifs résidant dans la zone et travaillant en dehors		Actifs travaillant dans la zone et résidant en dehors	
	Nombre	Part parmi les actifs au lieu de résidence	Nombre	Part parmi les actifs au lieu de travail
EPCI	**5 130**	**77,5**	**919**	**38,1**
Normandie	89 874	7,1	83 471	6,6

Source : Insee, RP 2013

17 - Capacité d'accueil des hôtels, campings et autres hébergements collectifs au 1er janvier 2016

	Hôtels	Campings	Autres hébergements collectifs*
	Chambres	Emplacements	Places lits **
EPCI	**0**	**111**	**0**
Normandie	25 691	41 024	21 955

* Résidences de tourisme et hébergements assimilés, villages vacances, maisons familiales, auberges de jeunesse, centres sportifs
**chambres, appartements, dortoirs...
Sources : Insee, DGE, CRT et CDT de Normandie

18 - Les cinq premiers employeurs de l'EPCI au 31 décembre 2014

Raison sociale	Commune	Effectif salarié	Poids dans l'emploi salarié de l'EPCI
COLLEGE ANDRE GIDE	Goderville	90	5,1
CARREFOUR MARKET	Goderville	60	3,6
SODESAM	Bréauté	50	2,7
AGC SEINE-MARITIME	Bretteville-du-Grand-Caux	50	2,7
BENOIST-LAIR	Bretteville-du-Grand-Caux	40	2,3

Source : Insee, Clap

Beaucoup d'actifs et des flux importants de navetteurs

Composée de 9 communes, la communauté de communes de Caux-Austreberthe constitue le plus petit regroupement de communes en Normandie. Avec 24 700 habitants, elle se situe pourtant parmi les EPCI de taille moyenne dans la région, au 40e rang sur 73. Sa population reste stable entre 2008 et 2013, l'excédent de naissances sur les décès compensant le déficit migratoire.

La population est plutôt jeune, avec une part des plus de 65 ans plus faible qu'au niveau régional. Les familles avec enfants sont donc plus présentes. Les habitants privilégient l'habitat individuel et 43 % d'entre eux sont locataires. Cette part, supérieure de deux points à la moyenne régionale, s'explique par une offre de logement HLM particulièrement élevée, couvrant 31 % du parc de logements.

La part des actifs parmi les 15-64 ans s'élève à 75 %, soit trois points au-dessus de la moyenne régionale. La répartition de la population selon la catégorie professionnelle est très proche de celle de la région ; les ouvriers sont les plus nombreux devant les employés et les professions intermédiaires. Le chômage, inférieur au niveau régional, touche 12,2 % des actifs. Les navettes domicile-travail sont favorisées par la proximité d'importantes voies de communication. Ainsi, 64 % des actifs résidents travaillent en dehors du territoire tandis que 57 % des emplois locaux sont occupés par des personnes résidant ailleurs.

L'emploi local est diversifié. Le commerce domine avec 31 % des 7 200 salariés, une part bien supérieure au niveau régional (13 %). L'industrie, avec notamment l'agroalimentaire et la fabrication d'équipements électriques puis, dans une moindre mesure, la construction, sont également des secteurs bien représentés sur le territoire.

1 - Les communes de l'EPCI

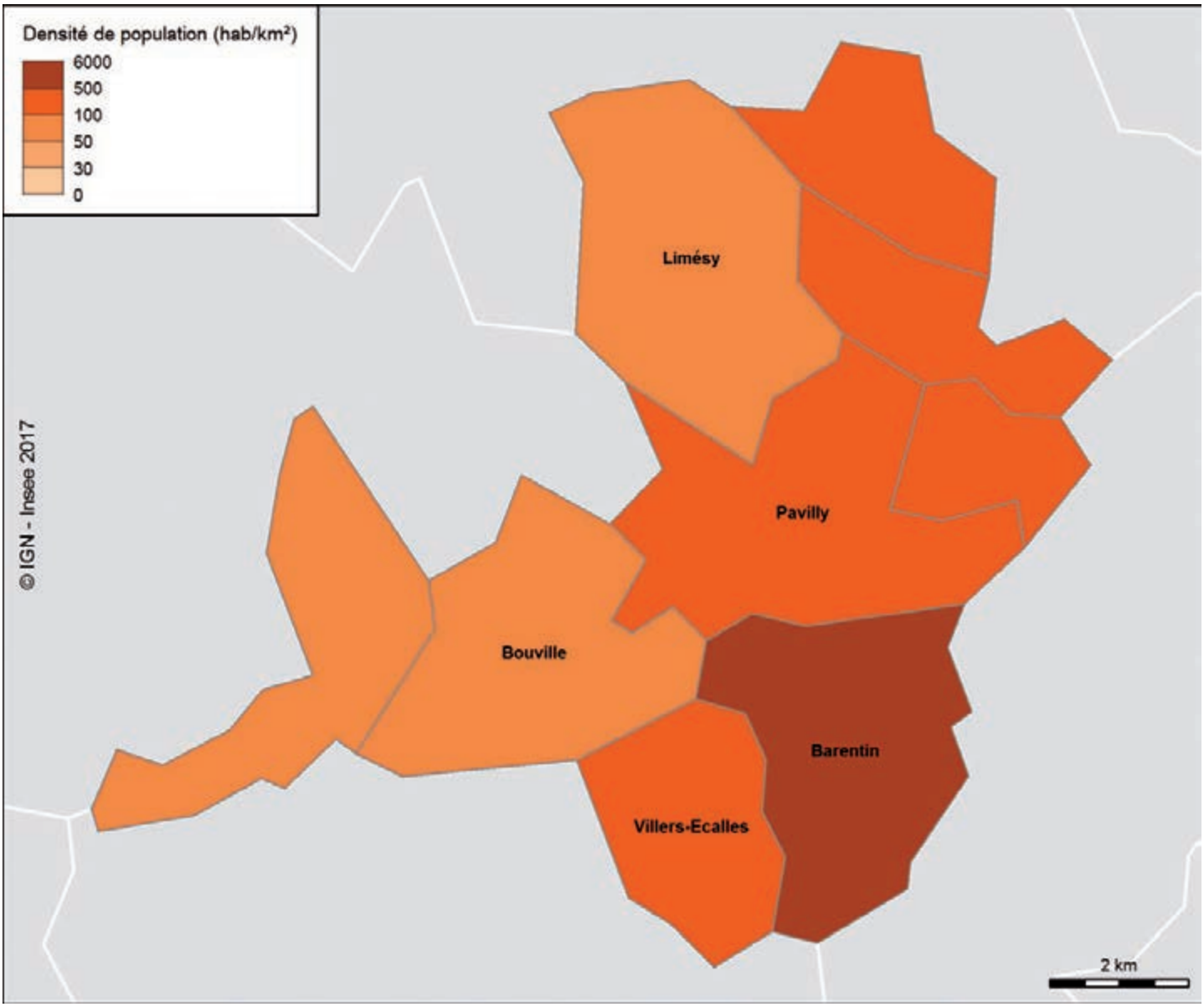

Source : Insee, RP 2013

POPULATION

2 - Population de l'EPCI et de ses plus grandes communes

	Nombre de communes au 1er janvier 2017	Population 2013	Variation annuelle moyenne 2008-2013 (en %)			Superficie (en km²)	Densité de population (hab./km²)
			Globale	*Due au solde naturel*	*Due au solde des entrées - sorties*		
Normandie	2 745	3 328 364	+ 0,2	*+ 0,3*	*– 0,1*	29 906,7	111
EPCI	**9**	**24 745**	**0,0**	***+ 0,6***	***– 0,6***	**88,4**	**280**
Barentin		11 957	– 0,6	*+ 0,6*	*– 1,2*	12,7	941
Pavilly		6 272	+ 0,5	*+ 0,5*	*0,0*	14,2	442
Villers-Ecalles		1 777	– 0,3	*+ 0,7*	*– 1,0*	7,4	240
Limésy		1 473	+ 1,0	*+ 0,8*	*+ 0,2*	15,0	98
Bouville		946	+ 0,9	*+ 0,4*	*+ 0,5*	12,5	76

Source : Insee, RP 2013

3 - Population par sexe et âge en 2013 (en %)

Tranches d'âge	EPCI		
	Hommes	Femmes	**Ensemble**
Moins de 20 ans	26,9	23,7	**25,3**
20 à 64 ans	59,4	57,6	**58,5**
65 ans ou plus	13,7	18,7	**16,2**
Ensemble	100,0	100,0	**100,0**
	Normandie		
	Hommes	Femmes	Ensemble
Moins de 20 ans	26,2	23,4	24,7
20 à 64 ans	58,0	55,7	56,8
65 ans ou plus	15,8	21,0	18,5
Ensemble	100,0	100,0	100,0

Source : Insee, RP 2013

4 - Répartition de la population par sexe et tranche d'âge quinquennal en 2013 (en %)

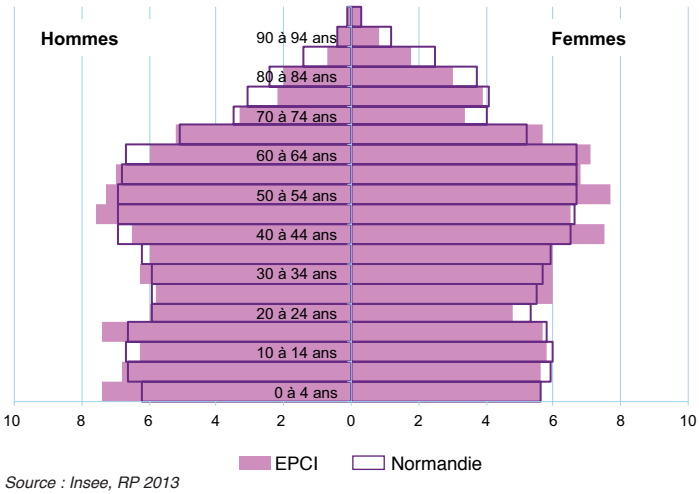

Source : Insee, RP 2013

5 - Ménages et familles selon leur composition en 2013

	EPCI Nombre	EPCI %	Normandie %
Ensemble	**10 449**	100,0	100,0
Ménages d'une personne	3 018	28,9	33,6
Ménages sans famille	146	1,4	2,1
Couples sans enfant	3 078	29,5	28,9
Familles monoparentales	936	9,0	8,4
Couples avec enfants	3 273	31,3	27,1
Familles nombreuses (nombre et part parmi les familles)	*558*	*7,7*	*9,2*

Note de lecture : parmi les familles normandes, 9,2 % ont 3 enfants ou plus de moins de 25 ans
Source : Insee, RP 2013

6 - Population active de 15 ans à 64 ans par catégorie socioprofessionnelle en 2013

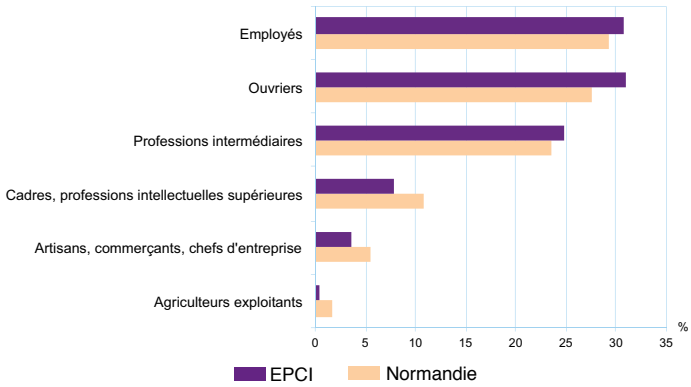

Source : Insee, RP 2013

7 - Diplôme le plus élevé de la population non scolarisée de 15 ans ou plus en 2013

	EPCI	Normandie
	%	%
Aucun diplôme*	**37,8**	36,4
CAP ou BEP	**28,3**	27,4
Baccalauréat **	**15,7**	15,4
Diplôme de l'enseignement supérieur	**18,2**	20,8

*ou au plus BEPC, brevet des collèges, DNB (diplôme national du brevet)
**général, technologique ou professionnel
Source : Insee, RP 2013

8 - Population de 15 à 64 ans par type d'activité en 2013 (en nombre et %)

	Nombre	Actifs	Actifs ayant un emploi	Chômeurs	Inactifs	Élèves, étudiants et stagiaires non rémunérés	Retraités ou préretraités	Autres inactifs	Part d'emplois salariés parmi les actifs au lieu de travail
EPCI	**16 029**	**75,5**	**66,3**	**9,2**	**24,5**	**7,9**	**9,6**	**7,0**	**90,7**
Normandie	2 096 363	72,5	62,9	9,7	27,5	9,7	9,7	8,1	87,9

Source : Insee, RP 2013

CC Caux - Austreberthe

CONDITIONS DE VIE

9 - Chômage (au sens du recensement) des 15-64 ans en 2008 et 2013

	EPCI		Normandie	
	2013	2008	2013	2008
Nombre de chômeurs	**1 477**	1 383	202 862	167 747
Taux de chômage (en %)	**12,2**	11,8	13,3	11,1
- Des hommes	**11,6**	10,5	12,8	10,0
- Des femmes	**12,9**	13,2	13,9	12,3
Part de femmes parmi les chômeurs	**51,0**	53,2	50,3	52,8

Source : Insee, RP 2013

10 - Niveau de vie en 2013

	EPCI	Normandie
Revenus disponibles annuels par unité de consommation (en euros)		
Médiane	**19 712**	19 707
1er décile	**11 443**	11 024
9e décile	**31 386**	33 749
Taux de pauvreté (en %)	**12,3**	13,5

Champ: ménages fiscaux - hors communautés et sans abris
Sources : Insee-DGFiP-Cnaf-Cnav-Ccmsa, Fichier localisé social et fiscal

11 - Logements par catégorie, type et statut d'occupation en 2013

	EPCI		Normandie
	Nombre	%	%
Catégorie de logement			
Résidences principales	**10 464**	95,0	82,9
Résid. second. et logts occasionnels	**67**	0,6	9,8
Logements vacants	**481**	4,4	7,3
Ensemble	**11 012**	100,0	100,0
Type de logement			
Maisons	**7 486**	68,0	66,7
Appartements	**3 472**	31,5	32,3
Statut d'occupation des résidences principales			
Propriétaire	**5 835**	55,8	58,1
Locataire	**4 509**	43,1	40,3
dont d'un logement HLM	***3 271***	*31,3*	*18,3*
Logé gratuitement	**120**	1,1	1,6
Ensemble	**10 464**	100,0	100,0

Source : Insee, RP 2013

12 - Accès aux équipements en 2013

	EPCI	Normandie
Temps d'accès moyen selon la gamme d'équipements (en mn)		
Gamme de proximité	**4**	5
Gamme intermédiaire	**8**	10
Gamme supérieure	**8**	18

Source : Insee, BPE 2013, distancier Métric

13 - Densité médicale en 2013

	EPCI	Normandie
Nombre de professionnels de santé libéraux pour 100 000 habitants		
Médecins généralistes	**98**	76
Chirurgiens-dentistes	**24**	36
Ophtalmologistes	**16**	6
Infirmiers	**82**	80
Masseurs-kinésithérapeutes	**76**	54
Pharmacies	**33**	30

Sources : Drees, SNIIR-AM 2013; CNAM-TS; Insee, recensement de la population 2011

ÉCONOMIE

14 - Établissements actifs et emplois par secteur d'activité au 31 décembre 2014

Secteur d'activité	Établissements			Emploi salarié			Évolution de l'emploi salarié entre 2009 et 2014	
	EPCI		Normandie	EPCI		Normandie	EPCI	Normandie
	Nombre	%	%	**Nombre**	%	%	**%**	%
Ensemble	**1 591**	100,0	100,0	**7 177**	100,0	100,0	**– 0,2**	– 2,9
Agriculture, sylviculture et pêche	**89**	5,6	9,8	**31**	0,4	1,4	**+ 40,9**	+ 19,4
Industrie	**95**	6,0	5,3	**1 460**	20,3	18,9	**– 6,8**	– 6,4
Construction	**152**	9,6	9,8	**522**	7,3	6,9	**– 10,9**	– 13,2
Commerce, transports, serv.divers	**1 024**	64,4	60,9	**3 370**	47,0	38,2	**+ 3,4**	– 2,8
Adm., enseignement, santé, act soc.	**231**	14,5	14,1	**1 794**	25,0	34,6	**+ 3,0**	+ 0,5

Source : Insee, Clap

15 - Répartition de l'emploi salarié par secteur d'activité au 31 décembre 2014

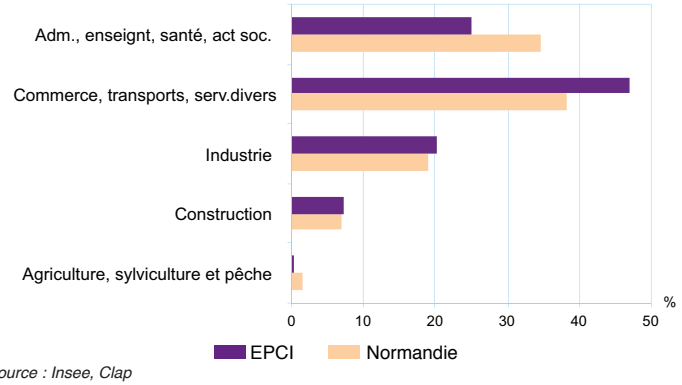

Source : Insee, Clap

16 - Déplacement domicile - travail en 2013

	Actifs résidant dans la zone et travaillant en dehors		Actifs travaillant dans la zone et résidant en dehors	
	Nombre	Part parmi les actifs au lieu de résidence	Nombre	Part parmi les actifs au lieu de travail
EPCI	**6 906**	**64,0**	**5 160**	**57,1**
Normandie	89 874	7,1	83 471	6,6

Source : Insee, RP 2013

17 - Capacité d'accueil des hôtels, campings et autres hébergements collectifs au 1er janvier 2016

	Hôtels	Campings	Autres hébergements collectifs*
	Chambres	Emplacements	Places lits **
EPCI	**183**	**0**	**0**
Normandie	25 691	41 024	21 955

* Résidences de tourisme et hébergements assimilés, villages vacances, maisons familiales, auberges de jeunesse, centres sportifs
**chambres, appartements, dortoirs...
Sources : Insee, DGE, CRT et CDT de Normandie

18 - Les cinq premiers employeurs de l'EPCI au 31 décembre 2014

Raison sociale	Commune	Effectif salarié	Poids dans l'emploi salarié de l'EPCI
FERRERO FRANCE	Villers-Ecalles	520	7,2
CARREFOUR HYPERMARCHES	Barentin	390	5,4
TECUMSEH EUROPE SA	Barentin	230	3,2
LYCEE ENS GEN TECHNOLOG THOMAS CORNEIL	Barentin	140	1,9
CENTRE HOSPITALIER DE BARENTIN	Barentin	130	1,8

Source : Insee, Clap

Un niveau de vie élevé et des flux importants de navetteurs

La communauté de communes de Caux Estuaire se compose de 16 communes et rassemble 18 100 habitants en 2013. De 2008 à 2013, la population progresse davantage qu'au niveau régional. Le solde naturel est positif (plus de naissances que de décès) et l'excédent migratoire (+ 0,9 %) est l'un des plus élevés de Normandie (plus d'entrants que de sortants).

Dans le territoire, la part des plus de 65 ans est plus faible qu'au niveau régional et les familles avec enfants sont très présentes. Huit ménages sur dix sont propriétaires de leur logement contre moins de six sur dix dans la région.

La forte présence de cadres et de professions intermédiaires, davantage représentés dans la population active, porte le niveau de vie médian *(définition)* au 1er rang des EPCI normands. Le taux de pauvreté est le plus faible de la région (5 %) et le taux de chômage parmi les plus bas (7,8 %).

Les échanges avec les territoires voisins sont importants, sept actifs sur dix résidents de l'EPCI travaillant en dehors du territoire, tandis que huit salariés sur dix résidant ailleurs viennent y travailler. De toutes les EPCI normandes, la CC Caux Estuaire est celle où la part d'actifs venant de l'extérieur est la plus importante. Elle propose 11 300 emplois. Le secteur industriel est particulièrement développé. Il emploie 45 % des salariés pour 19 % au niveau régional. L'usine Renault située à Sandouville est le premier employeur local.

1 - Les communes de l'EPCI

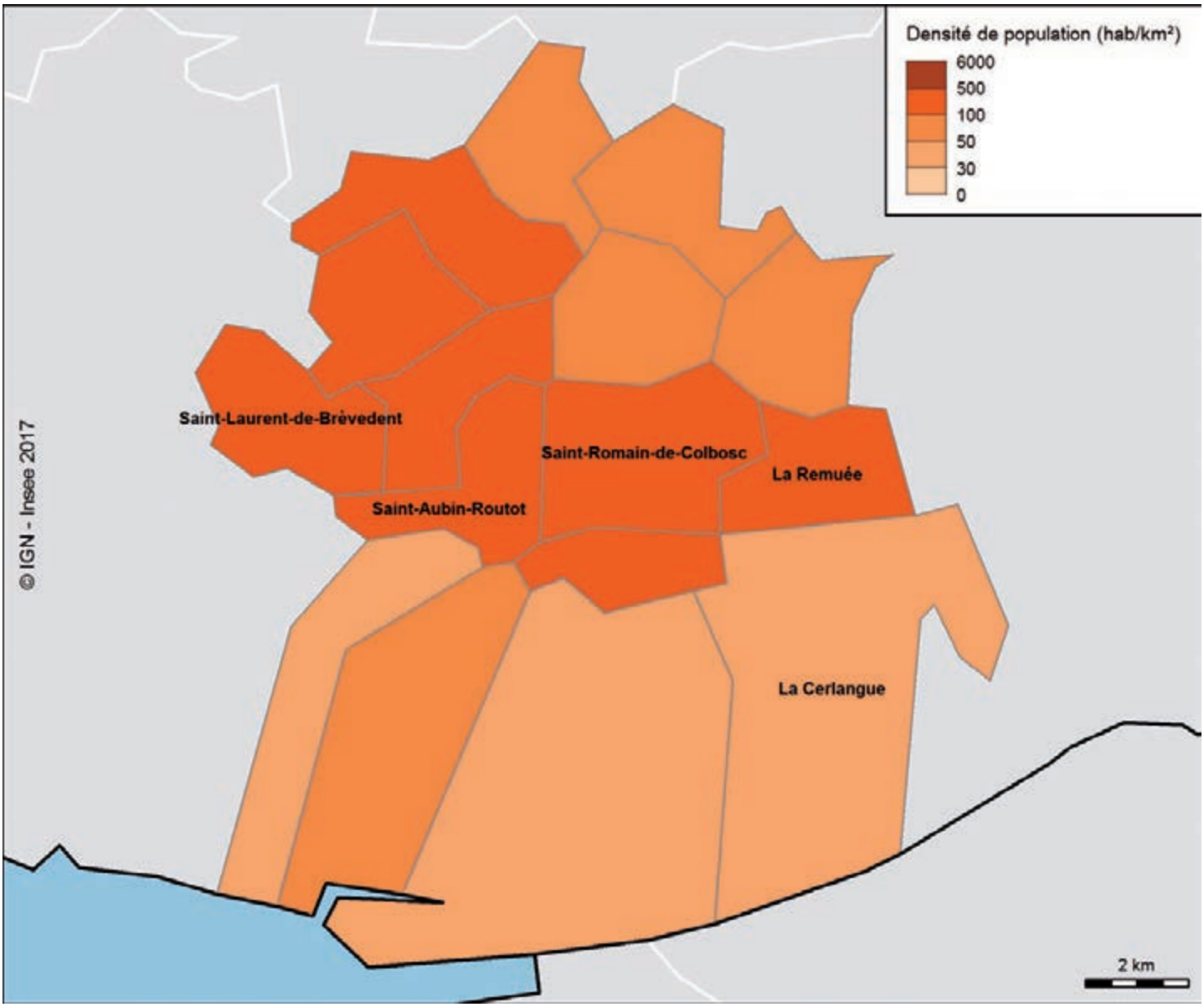

Source : Insee, RP 2013

POPULATION

2 - Population de l'EPCI et de ses plus grandes communes

	Nombre de communes au 1er janvier 2017	Population 2013	Variation annuelle moyenne 2008-2013 (en %)			Superficie (en km²)	Densité de population (hab./km²)
			Globale	*Due au solde naturel*	*Due au solde des entrées - sorties*		
Normandie	2 745	3 328 364	+ 0,2	*+ 0,3*	*– 0,1*	29 906,7	111
EPCI	**16**	**18 114**	**+ 1,2**	***+ 0,3***	***+ 0,9***	**170,1**	**106**
Saint-Romain-de-Colbosc		3 930	+ 0,6	*– 0,7*	*+ 1,3*	11,7	336
Saint-Aubin-Routot		1 902	+ 8,5	*+ 0,3*	*+ 8,3*	6,6	288
Saint-Laurent-de-Brèvedent		1 412	– 0,3	*+ 0,4*	*– 0,7*	7,8	181
La Cerlangue		1 307	+ 1,2	*+ 0,9*	*+ 0,3*	27,9	47
La Remuée		1 306	– 0,5	*+ 0,9*	*– 1,3*	7,0	187

Source : Insee, RP 2013

3 - Population par sexe et âge en 2013 (en %)

Tranches d'âge	EPCI		
	Hommes	Femmes	**Ensemble**
Moins de 20 ans	26,4	26,5	**26,5**
20 à 64 ans	60,4	56,3	**58,4**
65 ans ou plus	13,1	17,1	**15,1**
Ensemble	100,0	100,0	**100,0**
	Normandie		
	Hommes	Femmes	Ensemble
Moins de 20 ans	26,2	23,4	24,7
20 à 64 ans	58,0	55,7	56,8
65 ans ou plus	15,8	21,0	18,5
Ensemble	100,0	100,0	100,0

Source : Insee, RP 2013

4 - Répartition de la population par sexe et tranche d'âge quinquennal en 2013 (en %)

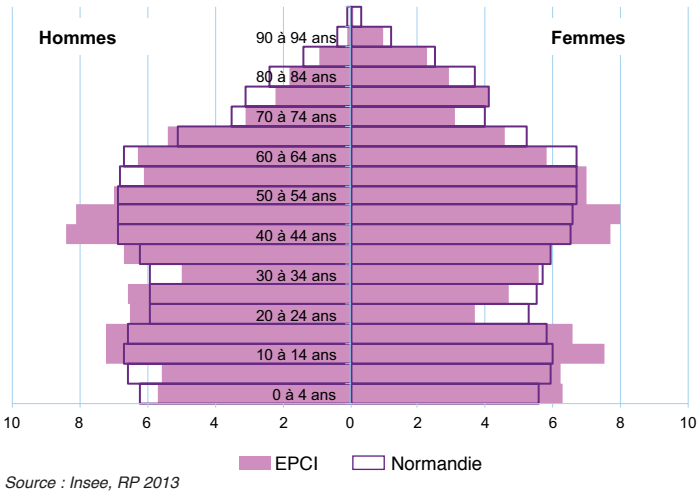

Source : Insee, RP 2013

5 - Ménages et familles selon leur composition en 2013

	EPCI Nombre	EPCI %	Normandie %
Ensemble	**6 604**	100,0	100,0
Ménages d'une personne	1 264	19,1	33,6
Ménages sans famille	104	1,6	2,1
Couples sans enfant	2 252	34,1	28,9
Familles monoparentales	383	5,8	8,4
Couples avec enfants	2 602	39,4	27,1
Familles nombreuses (nombre et part parmi les familles)	*475*	*9,1*	*9,2*

Note de lecture : parmi les familles normandes, 9,2 % ont 3 enfants ou plus de moins de 25 ans
Source : Insee, RP 2013

6 - Population active de 15 ans à 64 ans par catégorie socioprofessionnelle en 2013

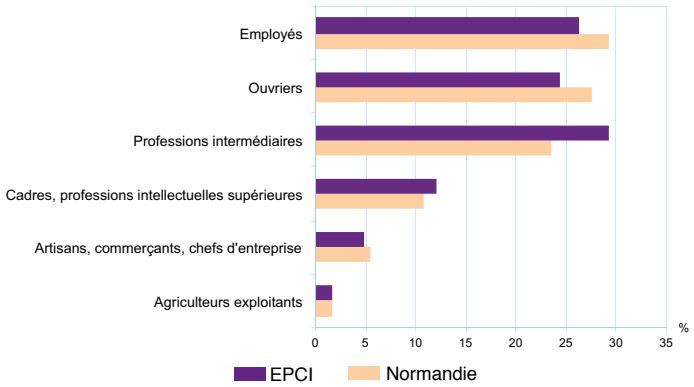

Source : Insee, RP 2013

7 - Diplôme le plus élevé de la population non scolarisée de 15 ans ou plus en 2013

	EPCI	Normandie
	%	%
Aucun diplôme*	**29,5**	36,4
CAP ou BEP	**31,0**	27,4
Baccalauréat **	**16,7**	15,4
Diplôme de l'enseignement supérieur	**22,8**	20,8

*ou au plus BEPC, brevet des collèges, DNB (diplôme national du brevet)
**général, technologique ou professionnel
Source : Insee, RP 2013

8 - Population de 15 à 64 ans par type d'activité en 2013 (en nombre et %)

	Nombre	Actifs	Actifs ayant un emploi	Chômeurs	Inactifs	Élèves, étudiants et stagiaires non rémunérés	Retraités ou préretraités	Autres inactifs	Part d'emplois salariés parmi les actifs au lieu de travail
EPCI	**11 811**	**70,6**	**65,1**	**5,5**	**29,4**	**9,2**	**9,1**	**11,1**	**93,9**
Normandie	2 096 363	72,5	62,9	9,7	27,5	9,7	9,7	8,1	87,9

Source : Insee, RP 2013

CONDITIONS DE VIE

9 - Chômage (au sens du recensement) des 15-64 ans en 2008 et 2013

	EPCI		Normandie	
	2013	2008	2013	2008
Nombre de chômeurs	**653**	473	202 862	167 747
Taux de chômage (en %)	**7,8**	6,0	13,3	11,1
- Des hommes	**7,0**	4,8	12,8	10,0
- Des femmes	**8,8**	7,5	13,9	12,3
Part de femmes parmi les chômeurs	**53,8**	57,7	50,3	52,8

Source : Insee, RP 2013

10 - Niveau de vie en 2013

	EPCI	Normandie
Revenus disponibles annuels par unité de consommation (en euros)		
Médiane	**23 343**	19 707
1er décile	**14 394**	11 024
9e décile	**36 959**	33 749
Taux de pauvreté (en %)	**5,0**	13,5

Champ: ménages fiscaux - hors communautés et sans abris
Sources : Insee-DGFiP-Cnaf-Cnav-Ccmsa, Fichier localisé social et fiscal

11 - Logements par catégorie, type et statut d'occupation en 2013

	EPCI		Normandie
	Nombre	%	%
Catégorie de logement			
Résidences principales	**6 603**	93,7	82,9
Résid. second. et logts occasionnels	**116**	1,6	9,8
Logements vacants	**327**	4,6	7,3
Ensemble	**7 046**	100,0	100,0
Type de logement			
Maisons	**6 305**	89,5	66,7
Appartements	**688**	9,8	32,3
Statut d'occupation des résidences principales			
Propriétaire	**5 263**	79,7	58,1
Locataire	**1 239**	18,8	40,3
dont d'un logement HLM	***338***	*5,1*	*18,3*
Logé gratuitement	**103**	1,6	1,6
Ensemble	**6 605**	100,0	100,0

Source : Insee, RP 2013

12 - Accès aux équipements en 2013

	EPCI	Normandie
Temps d'accès moyen selon la gamme d'équipements (en mn)		
Gamme de proximité	**4**	5
Gamme intermédiaire	**7**	10
Gamme supérieure	**14**	18

Source : Insee, BPE 2013, distancier Métric

13 - Densité médicale en 2013

	EPCI	Normandie
Nombre de professionnels de santé libéraux pour 100 000 habitants		
Médecins généralistes	**57**	76
Chirurgiens-dentistes	**5**	36
Ophtalmologistes	**0**	6
Infirmiers	**100**	80
Masseurs-kinésithérapeutes	**41**	54
Pharmacies	**11**	30

Sources : Drees, SNIIR-AM 2013; CNAM-TS; Insee, recensement de la population 2011

ÉCONOMIE

14 - Établissements actifs et emplois par secteur d'activité au 31 décembre 2014

Secteur d'activité	Établissements			Emploi salarié			Évolution de l'emploi salarié entre 2009 et 2014	
	EPCI		Normandie	EPCI		Normandie	EPCI	Normandie
	Nombre	%	%	**Nombre**	%	%	**%**	%
Ensemble	**1 298**	100,0	100,0	**11 266**	100,0	100,0	**– 7,7**	– 2,9
Agriculture, sylviculture et pêche	**108**	8,3	9,8	**52**	0,5	1,4	**+ 4,0**	+ 19,4
Industrie	**116**	8,9	5,3	**5 034**	44,7	18,9	**– 16,8**	– 6,4
Construction	**139**	10,7	9,8	**799**	7,1	6,9	**0,0**	– 13,2
Commerce, transports, serv.divers	**774**	59,6	60,9	**4 363**	38,7	38,2	**+ 12,7**	– 2,8
Adm., enseignement, santé, act soc.	**161**	12,4	14,1	**1 018**	9,0	34,6	**+ 23,9**	+ 0,5

Source : Insee, Clap

15 - Répartition de l'emploi salarié par secteur d'activité au 31 décembre 2014

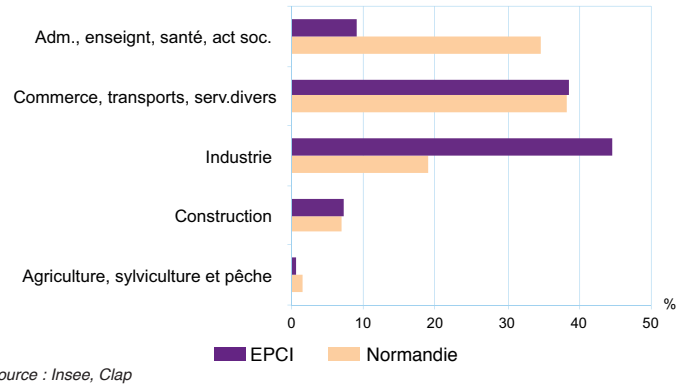

Source : Insee, Clap

16 - Déplacement domicile - travail en 2013

	Actifs résidant dans la zone et travaillant en dehors		Actifs travaillant dans la zone et résidant en dehors	
	Nombre	Part parmi les actifs au lieu de résidence	Nombre	Part parmi les actifs au lieu de travail
EPCI	**5 286**	**69,5**	**8 536**	**78,6**
Normandie	89 874	7,1	83 471	6,6

Source : Insee, RP 2013

17 - Capacité d'accueil des hôtels, campings et autres hébergements collectifs au 1er janvier 2016

	Hôtels	Campings	Autres hébergements collectifs*
	Chambres	Emplacements	Places lits **
EPCI	**14**	**0**	**0**
Normandie	25 691	41 024	21 955

* Résidences de tourisme et hébergements assimilés, villages vacances, maisons familiales, auberges de jeunesse, centres sportifs
**chambres, appartements, dortoirs...
Sources : Insee, DGE, CRT et CDT de Normandie

18 - Les cinq premiers employeurs de l'EPCI au 31 décembre 2014

Raison sociale	Commune	Effectif salarié	Poids dans l'emploi salarié de l'EPCI
FERRERO FRANCE	Villers-Ecalles	520	7,2
CARREFOUR HYPERMARCHES	Barentin	390	5,4
TECUMSEH EUROPE SA	Barentin	230	3,2
LYCEE ENS GEN TECHNOLOG THOMAS CORNEIL	Barentin	140	1,9
CENTRE HOSPITALIER DE BARENTIN	Barentin	130	1,8

Source : Insee, Clap

Beaucoup d'actifs y résident, mais peu y travaillent

Au nord-ouest de la Normandie, la communauté de communes Communauté Bray-Eawy regroupe 46 communes et 25 500 habitants en 2013. Entre 2008 et 2013, sa population croît de 0,8 % par an (+ 0,2 % en Normandie), essentiellement grâce aux arrivées d'habitants, supérieures aux départs.

Dans cet EPCI, les couples, avec ou sans enfants, sont plus représentés qu'en Normandie (+ 8 points), les personnes seules étant moins nombreuses (- 6 points). Le niveau de formation est plus faible avec une forte part de non diplômés (41 % contre 36 %). En conséquence, les ouvriers sont en proportion plus nombreuse qu'au niveau régional (+ 3 points), au détriment des cadres (- 4 points). Cela se traduit par un niveau de vie médian *(définition)* inférieur, de 700 euros, à celui de la région. Le chômage est plus faible (11,9 % contre 13,3 %), contrairement à la pauvreté (14,4 % contre 13,5 %).

Les logements sont surtout des maisons (84 %), et très rarement des résidences secondaires. Beaucoup de ménages sont propriétaires (69 %) et parmi les locataires, les occupants des HLM sont un peu moins nombreux que dans la région (37 % contre 46 %). En moyenne, les équipements sont plus rapidement accessibles que pour l'ensemble de la Normandie, notamment dans la gamme supérieure (- 3 minutes). Le nombre des professionnels de santé par habitants est moindre, sauf pour les médecins généralistes.

Le territoire offre 5 300 emplois salariés, un nombre inférieur au nombre de résidents actifs occupés. Ainsi, 5 500 actifs sortent de l'EPCI pour aller travailler et seulement 2 600 y entrent. L 'industrie ne représente que 10 % de ces emplois. Si plus des trois quarts des emplois salariés se situent dans le tertiaire, l'agriculture (3 %) et la construction (10 %) restent bien représentés.

1 - Les communes de l'EPCI

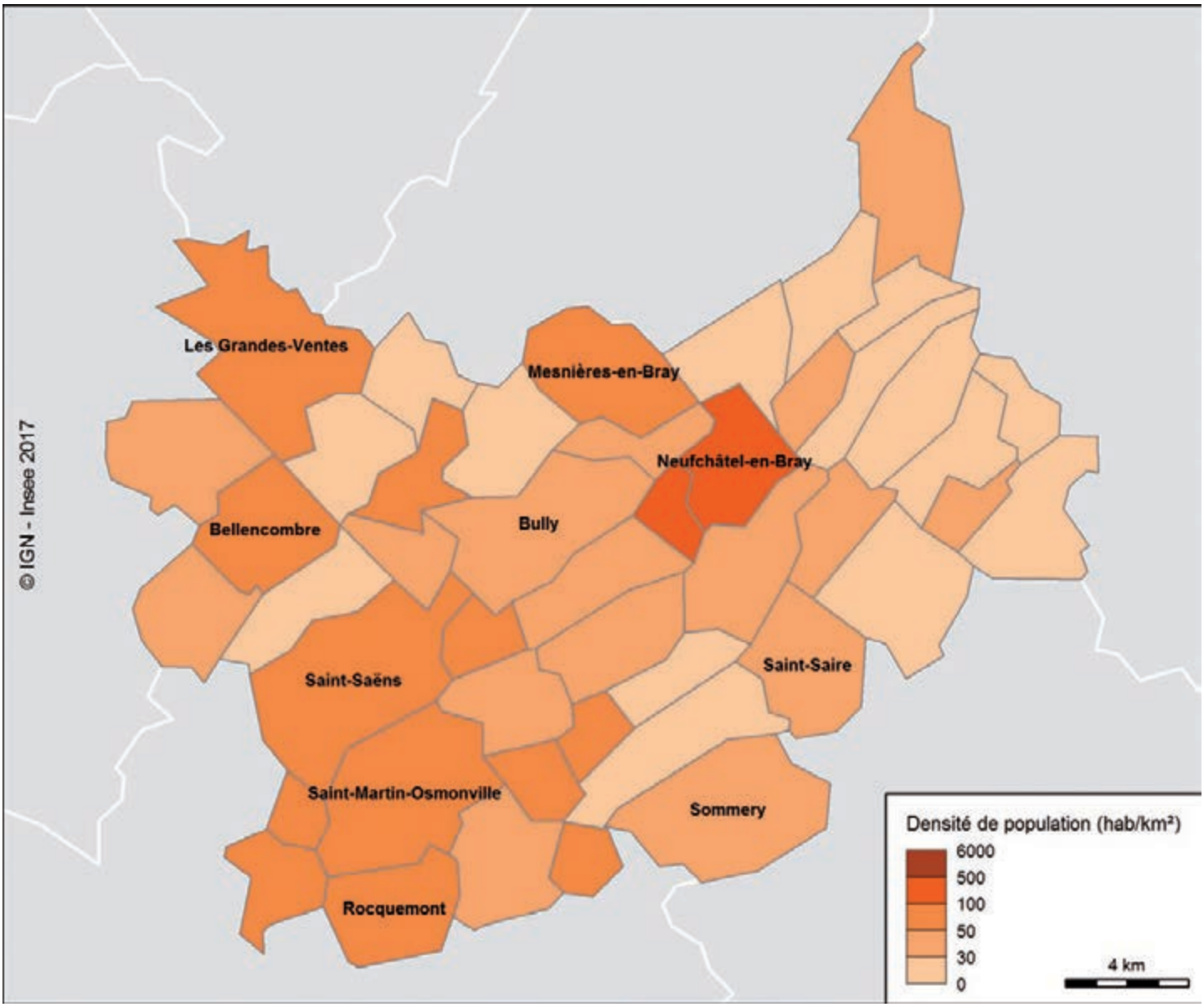

Source : Insee, RP 2013

POPULATION

2 - Population de l'EPCI et de ses plus grandes communes

	Nombre de communes au 1er janvier 2017	Population 2013	Variation annuelle moyenne 2008-2013 (en %)			Superficie (en km²)	Densité de population (hab./km²)
			Globale	*Due au solde naturel*	*Due au solde des entrées - sorties*		
Normandie	2 745	3 328 364	+ 0,2	*+ 0,3*	*– 0,1*	29 906,7	111
EPCI	**46**	**25 547**	**+ 0,8**	***+ 0,1***	***+ 0,7***	**488,5**	**52**
Neufchâtel– en– Bray		4 794	– 0,5	*– 0,9*	*+ 0,4*	11,0	436
Saint– Saëns		2 541	+ 0,3	*– 0,7*	*+ 0,9*	25,5	100
Les Grandes– Ventes		1 778	– 0,4	*– 0,9*	*+ 0,6*	24,8	72
Saint– Martin– Osmonville		1 164	+ 1,0	*+ 0,4*	*+ 0,6*	21,3	55
Mesnières– en– Bray		1 023	+ 2,3	*+ 0,8*	*+ 1,5*	15,1	68

Source : Insee, RP 2013

3 - Population par sexe et âge en 2013 (en %)

Tranches d'âge	EPCI		
	Hommes	Femmes	**Ensemble**
Moins de 20 ans	27,6	25,1	**26,3**
20 à 64 ans	56,5	53,7	**55,1**
65 ans ou plus	15,9	21,1	**18,5**
Ensemble	100,0	100,0	**100,0**
	Normandie		
	Hommes	Femmes	Ensemble
Moins de 20 ans	26,2	23,4	24,7
20 à 64 ans	58,0	55,7	56,8
65 ans ou plus	15,8	21,0	18,5
Ensemble	100,0	100,0	100,0

Source : Insee, RP 2013

4 - Répartition de la population par sexe et tranche d'âge quinquennal en 2013 (en %)

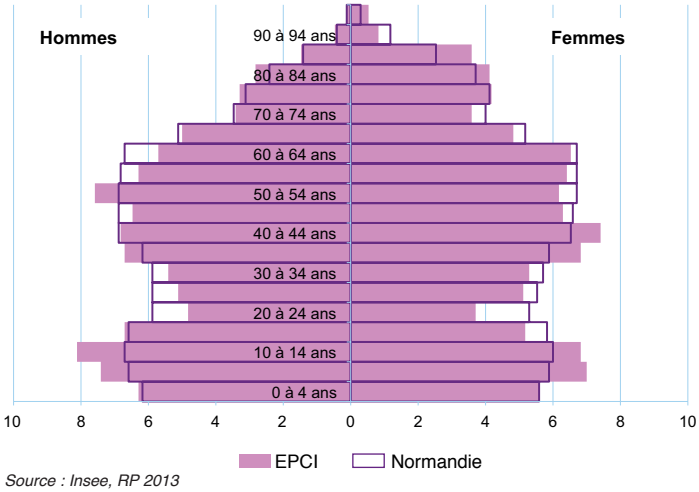

Source : Insee, RP 2013

5 - Ménages et familles selon leur composition en 2013

	EPCI Nombre	EPCI %	Normandie %
Ensemble	**10 427**	100,0	100,0
Ménages d'une personne	2 849	27,3	33,6
Ménages sans famille	183	1,8	2,1
Couples sans enfant	3 261	31,3	28,9
Familles monoparentales	722	6,9	8,4
Couples avec enfants	3 410	32,7	27,1
Familles nombreuses (nombre et part parmi les familles)	*695*	*9,4*	*9,2*

Note de lecture : parmi les familles normandes, 9,2 % ont 3 enfants ou plus de moins de 25 ans
Source : Insee, RP 2013

6 - Population active de 15 ans à 64 ans par catégorie socioprofessionnelle en 2013

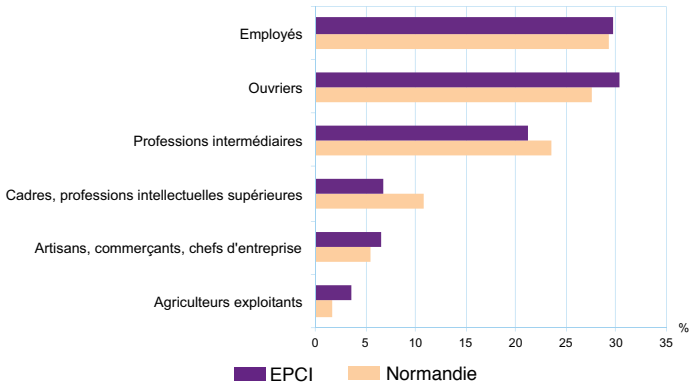

Source : Insee, RP 2013

7 - Diplôme le plus élevé de la population non scolarisée de 15 ans ou plus en 2013

	EPCI	Normandie
	%	%
Aucun diplôme*	**41,1**	36,4
CAP ou BEP	**28,7**	27,4
Baccalauréat **	**14,7**	15,4
Diplôme de l'enseignement supérieur	**15,5**	20,8

*ou au plus BEPC, brevet des collèges, DNB (diplôme national du brevet)
**général, technologique ou professionnel
Source : Insee, RP 2013

8 - Population de 15 à 64 ans par type d'activité en 2013 (en nombre et %)

	Nombre	Actifs	Actifs ayant un emploi	Chômeurs	Inactifs	Élèves, étudiants et stagiaires non rémunérés	Retraités ou préretraités	Autres inactifs	Part d'emplois salariés parmi les actifs au lieu de travail
EPCI	**15 701**	**74,2**	**65,4**	**8,8**	**25,8**	**8,5**	**9,4**	**7,9**	**81,5**
Normandie	2 096 363	72,5	62,9	9,7	27,5	9,7	9,7	8,1	87,9

Source : Insee, RP 2013

CONDITIONS DE VIE

9 - Chômage (au sens du recensement) des 15-64 ans en 2008 et 2013

	EPCI		Normandie	
	2013	2008	2013	2008
Nombre de chômeurs	**1 385**	1 069	202 862	167 747
Taux de chômage (en %)	**11,9**	9,7	13,3	11,1
- Des hommes	**11,3**	8,7	12,8	10,0
- Des femmes	**12,5**	10,9	13,9	12,3
Part de femmes parmi les chômeurs	**49,4**	51,5	50,3	52,8

Source : Insee, RP 2013

10 - Niveau de vie en 2013

	EPCI	Normandie
Revenus disponibles annuels par unité de consommation (en euros)		
Médiane	**19 029**	19 707
1er décile	**10 893**	11 024
9e décile	**30 959**	33 749
Taux de pauvreté (en %)	**14,4**	13,5

Champ: ménages fiscaux - hors communautés et sans abris
Sources : Insee-DGFiP-Cnaf-Cnav-Ccmsa, Fichier localisé social et fiscal

11 - Logements par catégorie, type et statut d'occupation en 2013

	EPCI		Normandie
	Nombre	%	%
Catégorie de logement			
Résidences principales	**10 414**	87,8	82,9
Résid. second. et logts occasionnels	**627**	5,3	9,8
Logements vacants	**826**	7,0	7,3
Ensemble	**11 867**	100,0	100,0
Type de logement			
Maisons	**9 994**	84,2	66,7
Appartements	**1 769**	14,9	32,3
Statut d'occupation des résidences principales			
Propriétaire	**7 175**	68,9	58,1
Locataire	**3 067**	29,5	40,3
dont d'un logement HLM	***1 128***	*10,8*	*18,3*
Logé gratuitement	**170**	1,6	1,6
Ensemble	**10 412**	100,0	100,0

Source : Insee, RP 2013

12 - Accès aux équipements en 2013

	EPCI	Normandie
Temps d'accès moyen selon la gamme d'équipements (en mn)		
Gamme de proximité	**6**	5
Gamme intermédiaire	**11**	10
Gamme supérieure	**15**	18

Source : Insee, BPE 2013, distancier Métric

13 - Densité médicale en 2013

	EPCI	Normandie
Nombre de professionnels de santé libéraux pour 100 000 habitants		
Médecins généralistes	**81**	76
Chirurgiens-dentistes	**15**	36
Ophtalmologistes	**0**	6
Infirmiers	**55**	80
Masseurs-kinésithérapeutes	**49**	54
Pharmacies	**23**	30

Sources : Drees, SNIIR-AM 2013; CNAM-TS; Insee, recensement de la population 2011

ÉCONOMIE

14 - Établissements actifs et emplois par secteur d'activité au 31 décembre 2014

Secteur d'activité	Établissements			Emploi salarié			Évolution de l'emploi salarié entre 2009 et 2014	
	EPCI		Normandie	EPCI		Normandie	EPCI	Normandie
	Nombre	%	%	**Nombre**	%	%	**%**	%
Ensemble	**2 027**	100,0	100,0	**5 296**	100,0	100,0	**+ 6,0**	– 2,9
Agriculture, sylviculture et pêche	**389**	19,2	9,8	**168**	3,2	1,4	**+ 93,1**	+ 19,4
Industrie	**123**	6,1	5,3	**550**	10,4	18,9	**+ 2,6**	– 6,4
Construction	**239**	11,8	9,8	**538**	10,2	6,9	**– 9,6**	– 13,2
Commerce, transports, serv.divers	**976**	48,1	60,9	**2 071**	39,1	38,2	**+ 5,9**	– 2,8
Adm., enseignement, santé, act soc.	**300**	14,8	14,1	**1 969**	37,2	34,6	**+ 7,9**	+ 0,5

Source : Insee, Clap

15 - Répartition de l'emploi salarié par secteur d'activité au 31 décembre 2014

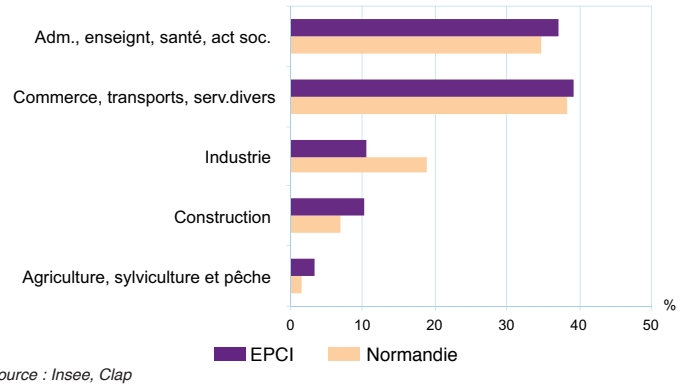

Source : Insee, Clap

16 - Déplacement domicile - travail en 2013

	Actifs résidant dans la zone et travaillant en dehors		Actifs travaillant dans la zone et résidant en dehors	
	Nombre	Part parmi les actifs au lieu de résidence	Nombre	Part parmi les actifs au lieu de travail
EPCI	**5 505**	**53,3**	**2 637**	**35,4**
Normandie	89 874	7,1	83 471	6,6

Source : Insee, RP 2013

17 - Capacité d'accueil des hôtels, campings et autres hébergements collectifs au 1er janvier 2016

	Hôtels	Campings	Autres hébergements collectifs*
	Chambres	Emplacements	Places lits **
EPCI	**53**	**182**	**0**
Normandie	25 691	41 024	21 955

* Résidences de tourisme et hébergements assimilés, villages vacances, maisons familiales, auberges de jeunesse, centres sportifs
**chambres, appartements, dortoirs...
Sources : Insee, DGE, CRT et CDT de Normandie

18 - Les cinq premiers employeurs de l'EPCI au 31 décembre 2014

Raison sociale	Commune	Effectif salarié	Poids dans l'emploi salarié de l'EPCI
IRIS	Saint-Martin-Osmonville	180	3,2
SOCOPAL	Les Grandes-Ventes	170	3,1
MAISON DE RETRAITE NEUF-CASTEL	Neufchâtel-en-Bray	170	3,1
LYCEE POLYVALENT GEORGES BRASSENS	Neufchâtel-en-Bray	160	3,0
SDSM EXPLOITATION	Neufchâtel-en-Bray	160	2,9

Source : Insee, Clap

Une économie portée par le tourisme et l'industrie

En bordure des côtes de la Manche, la communauté de communes Côte d'Albâtre regroupe 61 communes et 27 400 habitants en 2013. Sa population recule de 0,1 % par an de 2008 à 2013 (+ 0,2 % en Normandie), les départs dépassant les arrivées.

Dans l'EPCI, les ménages sont davantage des couples, avec ou sans enfants, qu'en Normandie, et moins souvent des personnes seules (– 5 points). Les ouvriers sont plus nombreux (+ 2,6 points par rapport à la moyenne régionale), contrairement aux employés (– 2,5 points) et aux cadres (– 2,8 points). Le niveau de diplôme est en retrait (40 % de non diplômés ou ayant seulement un diplôme de niveau BEPC contre 36 % en Normandie). Le niveau de vie médian *(définition)* est très proche du niveau normand et les taux de chômage et de pauvreté très légèrement inférieurs.

Les logements sont majoritairement des maisons (84 %). Les résidences secondaires sont deux fois plus courantes qu'en Normandie, en raison de l'attractivité du littoral. Si les ménages sont majoritairement propriétaires de leur logement (60 %), ils le sont moins que dans la plupart des EPCI normandes. Les locataires en HLM sont peu nombreux.

Avec ses plages et ses falaises, la CC de la Côte d'Albâtre dispose d'un attrait touristique certain. Sa capacité d'accueil est conséquente, avec 1 200 emplacements de camping et près de 600 places, lits ou chambres dans d'autres types d'hébergement. Pourtant, le secteur du commerce, du transport et des autres services marchands représente seulement 19 % des emplois salariés. En effet, l'industrie prédomine (47 % des emplois salariés) en lien avec la centrale nucléaire de Paluel qui représente à elle seule 20 % des emplois de ce territoire. L'agroalimentaire occupe aussi une place importante avec notamment Pasquier et Delpeyrat. Cependant les 8 000 emplois salariés de la zone ne suffisent pas à répondre aux besoins de la population active résidente et le nombre d'actifs sortants du territoire pour aller travailler excède celui des entrants.

1 - Les communes de l'EPCI

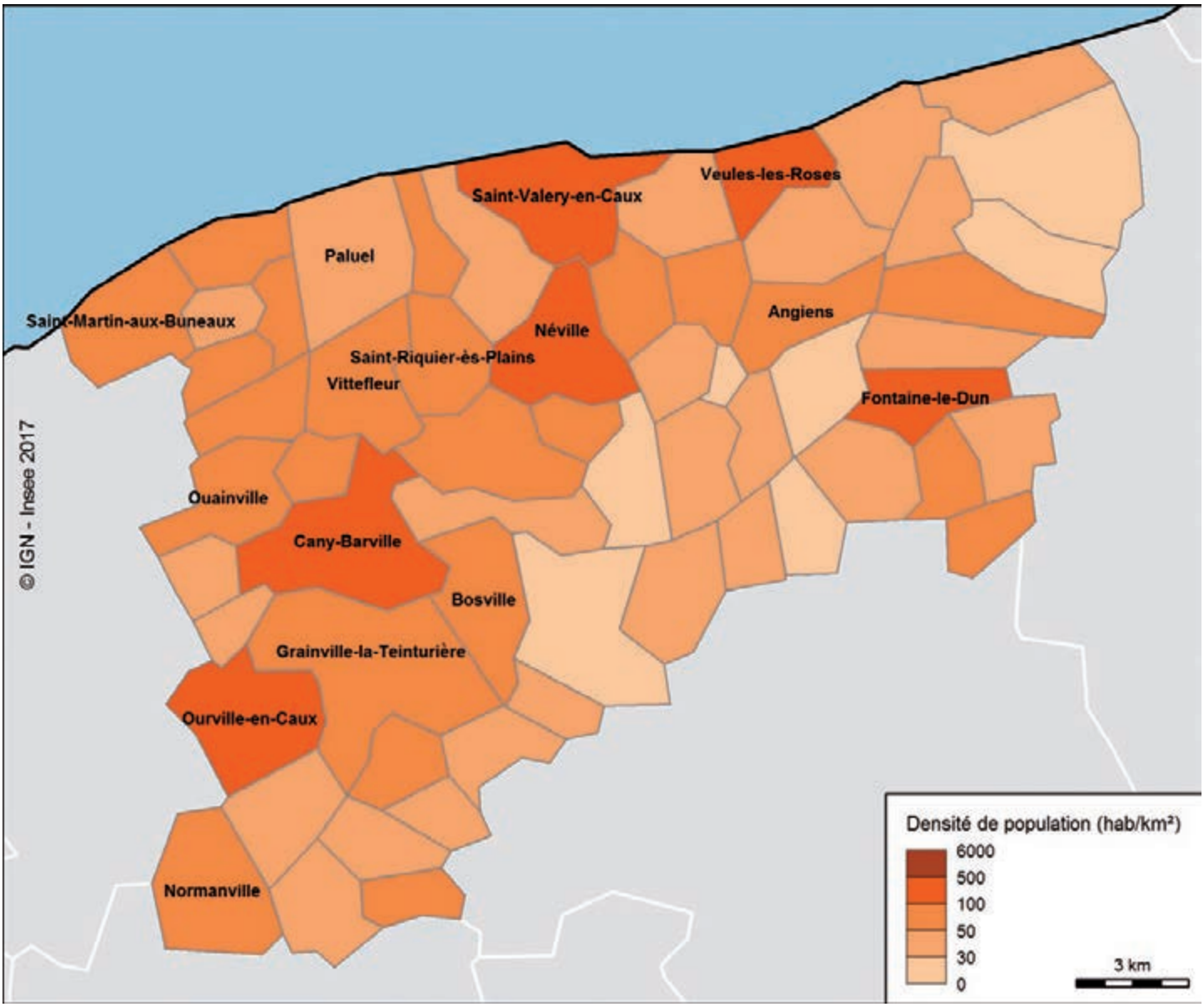

Source : Insee, RP 2013

POPULATION

2 - Population de l'EPCI et de ses plus grandes communes

	Nombre de communes au 1er janvier 2017	Population 2013	Variation annuelle moyenne 2008-2013 (en %)			Superficie (en km²)	Densité de population (hab./km²)
			Globale	*Due au solde naturel*	*Due au solde des entrées - sorties*		
Normandie	2 745	3 328 364	+ 0,2	*+ 0,3*	*– 0,1*	29 906,7	111
EPCI	**61**	**27 387**	**– 0,1**	***+ 0,1***	***– 0,2***	**379,4**	**72**
Saint-Valery-en-Caux		4 254	– 1,0	*– 0,4*	*– 0,6*	10,5	405
Cany-Barville		3 058	– 0,3	*+ 0,3*	*– 0,6*	13,6	225
Néville		1 196	+ 1,7	*+ 0,4*	*+ 1,2*	9,2	130
Ourville-en-Caux		1 090	– 0,5	*+ 0,3*	*– 0,8*	9,9	110
Grainville-la-Teinturière		1 076	+ 0,5	*– 2,3*	*+ 2,8*	18,4	58

Source : Insee, RP 2013

3 - Population par sexe et âge en 2013 (en %)

Tranches d'âge	EPCI		
	Hommes	Femmes	**Ensemble**
Moins de 20 ans	25,2	23,6	**24,4**
20 à 64 ans	59,4	56,1	**57,7**
65 ans ou plus	15,5	20,3	**17,9**
Ensemble	100,0	100,0	**100,0**
	Normandie		
	Hommes	Femmes	Ensemble
Moins de 20 ans	26,2	23,4	24,7
20 à 64 ans	58,0	55,7	56,8
65 ans ou plus	15,8	21,0	18,5
Ensemble	100,0	100,0	100,0

Source : Insee, RP 2013

4 - Répartition de la population par sexe et tranche d'âge quinquennal en 2013 (en %)

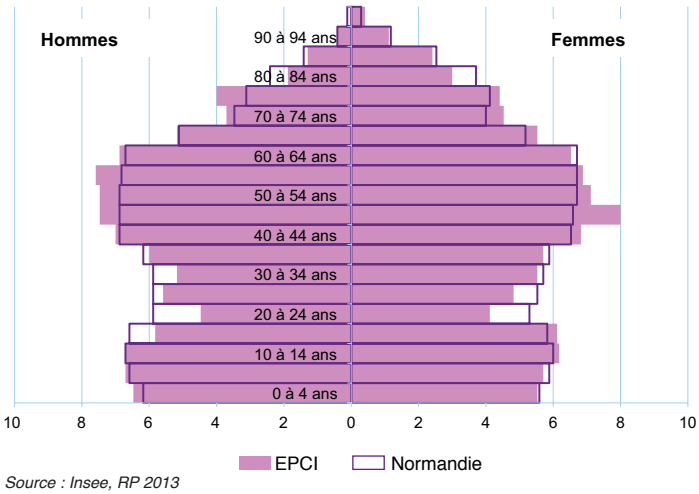

Source : Insee, RP 2013

5 - Ménages et familles selon leur composition en 2013

	EPCI Nombre	EPCI %	Normandie %
Ensemble	**11 504**	100,0	100,0
Ménages d'une personne	3 270	28,4	33,6
Ménages sans famille	180	1,6	2,1
Couples sans enfant	3 664	31,9	28,9
Familles monoparentales	892	7,8	8,4
Couples avec enfants	3 495	30,4	27,1
Familles nombreuses (nombre et part parmi les familles)	*773*	*9,6*	*9,2*

Note de lecture : parmi les familles normandes, 9,2 % ont 3 enfants ou plus de moins de 25 ans
Source : Insee, RP 2013

6 - Population active de 15 ans à 64 ans par catégorie socioprofessionnelle en 2013

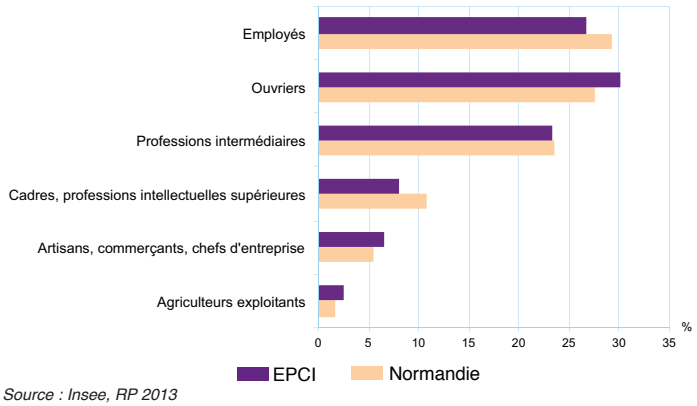

Source : Insee, RP 2013

7 - Diplôme le plus élevé de la population non scolarisée de 15 ans ou plus en 2013

	EPCI	Normandie
	%	%
Aucun diplôme*	**40,0**	36,4
CAP ou BEP	**28,5**	27,4
Baccalauréat **	**14,7**	15,4
Diplôme de l'enseignement supérieur	**16,8**	20,8

*ou au plus BEPC, brevet des collèges, DNB (diplôme national du brevet)
**général, technologique ou professionnel
Source : Insee, RP 2013

8 - Population de 15 à 64 ans par type d'activité en 2013 (en nombre et %)

	Nombre	Actifs	Actifs ayant un emploi	Chômeurs	Inactifs	Élèves, étudiants et stagiaires non rémunérés	Retraités ou préretraités	Autres inactifs	Part d'emplois salariés parmi les actifs au lieu de travail
EPCI	**17 320**	**71,9**	**62,8**	**9,0**	**28,2**	**7,1**	**10,8**	**10,2**	**86,9**
Normandie	2 096 363	72,5	62,9	9,7	27,5	9,7	9,7	8,1	87,9

Source : Insee, RP 2013

CONDITIONS DE VIE

9 - Chômage (au sens du recensement) des 15-64 ans en 2008 et 2013

	EPCI		Normandie	
	2013	2008	2013	2008
Nombre de chômeurs	**1 566**	1 323	202 862	167 747
Taux de chômage (en %)	**12,6**	10,7	13,3	11,1
- Des hommes	**10,4**	8,4	12,8	10,0
- Des femmes	**15,1**	13,7	13,9	12,3
Part de femmes parmi les chômeurs	**55,1**	57,0	50,3	52,8

Source : Insee, RP 2013

10 - Niveau de vie en 2013

	EPCI	Normandie
Revenus disponibles annuels par unité de consommation (en euros)		
Médiane	**19 590**	19 707
1er décile	**11 482**	11 024
9e décile	**34 389**	33 749
Taux de pauvreté (en %)	**12,4**	13,5

Champ: ménages fiscaux - hors communautés et sans abris
Sources : Insee-DGFiP-Cnaf-Cnav-Ccmsa, Fichier localisé social et fiscal

11 - Logements par catégorie, type et statut d'occupation en 2013

	EPCI		Normandie
	Nombre	%	%
Catégorie de logement			
Résidences principales	**11 490**	70,6	82,9
Résid. second. et logts occasionnels	**3 663**	22,5	9,8
Logements vacants	**1 120**	6,9	7,3
Ensemble	**16 273**	100,0	100,0
Type de logement			
Maisons	**13 725**	84,3	66,7
Appartements	**2 173**	13,4	32,3
Statut d'occupation des résidences principales			
Propriétaire	**6 937**	60,4	58,1
Locataire	**4 349**	37,8	40,3
dont d'un logement HLM	***1 755***	*15,3*	*18,3*
Logé gratuitement	**207**	1,8	1,6
Ensemble	**11 493**	100,0	100,0

Source : Insee, RP 2013

12 - Accès aux équipements en 2013

	EPCI	Normandie
Temps d'accès moyen selon la gamme d'équipements (en mn)		
Gamme de proximité	**4**	5
Gamme intermédiaire	**11**	10
Gamme supérieure	**17**	18

Source : Insee, BPE 2013, distancier Métric

13 - Densité médicale en 2013

	EPCI	Normandie
Nombre de professionnels de santé libéraux pour 100 000 habitants		
Médecins généralistes	**64**	76
Chirurgiens-dentistes	**10**	36
Ophtalmologistes	**3**	6
Infirmiers	**85**	80
Masseurs-kinésithérapeutes	**42**	54
Pharmacies	**24**	30

Sources : Drees, SNIIR-AM 2013; CNAM-TS; Insee, recensement de la population 2011

ÉCONOMIE

14 - Établissements actifs et emplois par secteur d'activité au 31 décembre 2014

Secteur d'activité	Établissements			Emploi salarié			Évolution de l'emploi salarié entre 2009 et 2014	
	EPCI		Normandie	EPCI		Normandie	EPCI	Normandie
	Nombre	%	%	**Nombre**	%	%	**%**	%
Ensemble	**2 187**	100,0	100,0	**8 060**	100,0	100,0	**+ 5,4**	– 2,9
Agriculture, sylviculture et pêche	**355**	16,2	9,8	**271**	3,4	1,4	**+ 26,0**	+ 19,4
Industrie	**132**	6,0	5,3	**3 817**	47,4	18,9	**+ 13,4**	– 6,4
Construction	**191**	8,7	9,8	**716**	8,9	6,9	**+ 8,6**	– 13,2
Commerce, transports, serv.divers	**1 211**	55,4	60,9	**1 540**	19,1	38,2	**– 10,9**	– 2,8
Adm., enseignement, santé, act soc.	**298**	13,6	14,1	**1 716**	21,3	34,6	**– 2,2**	+ 0,5

Source : Insee, Clap

15 - Répartition de l'emploi salarié par secteur d'activité au 31 décembre 2014

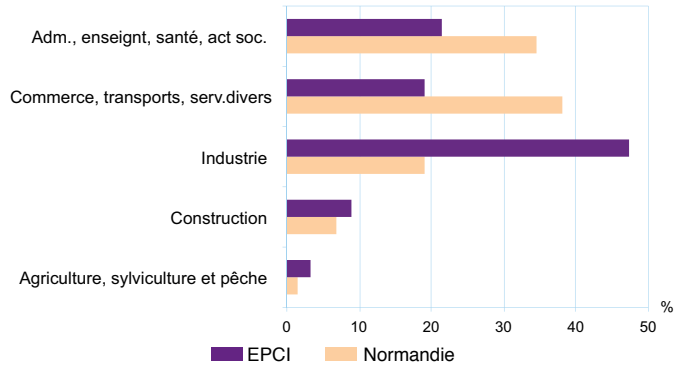

Source : Insee, Clap

16 - Déplacement domicile - travail en 2013

	Actifs résidant dans la zone et travaillant en dehors		Actifs travaillant dans la zone et résidant en dehors	
	Nombre	Part parmi les actifs au lieu de résidence	Nombre	Part parmi les actifs au lieu de travail
EPCI	**3 899**	**35,7**	**3 292**	**31,9**
Normandie	89 874	7,1	83 471	6,6

Source : Insee, RP 2013

17 - Capacité d'accueil des hôtels, campings et autres hébergements collectifs au 1er janvier 2016

	Hôtels	Campings	Autres hébergements collectifs*
	Chambres	Emplacements	Places lits **
EPCI	**222**	**1 205**	**357**
Normandie	25 691	41 024	21 955

* Résidences de tourisme et hébergements assimilés, villages vacances, maisons familiales, auberges de jeunesse, centres sportifs
**chambres, appartements, dortoirs...
Sources : Insee, DGE, CRT et CDT de Normandie

18 - Les cinq premiers employeurs de l'EPCI au 31 décembre 2014

Raison sociale	Commune	Effectif salarié	Poids dans l'emploi salarié de l'EPCI
CNPE DE PALUEL	Paluel	1 660	20,6
PATISSERIE PASQUIER SAINT VALERY	Saint-Valery-en-Caux	270	3,3
DELPEYRAT	Sasseville	260	3,1
TERRE DE LIN	Saint-Pierre-le-Viger	250	3,0
CONSTRUCTION MAINTENANCE ET SERVICES	Saint-Valery-en-Caux	220	2,7

Source : Insee, Clap

CC de la Région d'Yvetot

Un territoire rural structuré autour d'une ville-pôle

La communauté de communes de la Région d'Yvetot se compose de 20 communes et rassemble 26 400 habitants, dont 45 % dans la seule commune d'Yvetot. Entre 2008 et 2013, la population de l'EPCI progresse davantage qu'au niveau régional (+ 0,8 % par an), grâce à un solde naturel positif et à un excédent migratoire.

La part des actifs dans la population des 15 à 64 ans (75 %) est plus élevée qu'au niveau régional, et les ouvriers sont davantage représentés (31 %). Plus de la moitié des actifs travaillent à l'extérieur du territoire. Le niveau de vie médian *(définition)* des habitants est plus élevé qu'au niveau régional et le taux de pauvreté est plus faible (10,4 %). Le chômage, inférieur à la moyenne régionale, touche 11,5 % de la population active en 2013. Les logements sont plus souvent des maisons individuelles et 57 % des ménages sont propriétaires, une part légèrement inférieure à celle de la Normandie.

Le secteur tertiaire domine dans l'emploi local, regroupant 81 % des 9 000 emplois salariés. Yvetot concentre l'essentiel de ces activités, dans l'enseignement (collège et lycée), la santé (hôpital), les services et le commerce. La présence de ces activités dans la ville principale permet aux habitants de bénéficier d'un accès rapide aux équipements, notamment ceux de la gamme supérieure.

1 - Les communes de l'EPCI

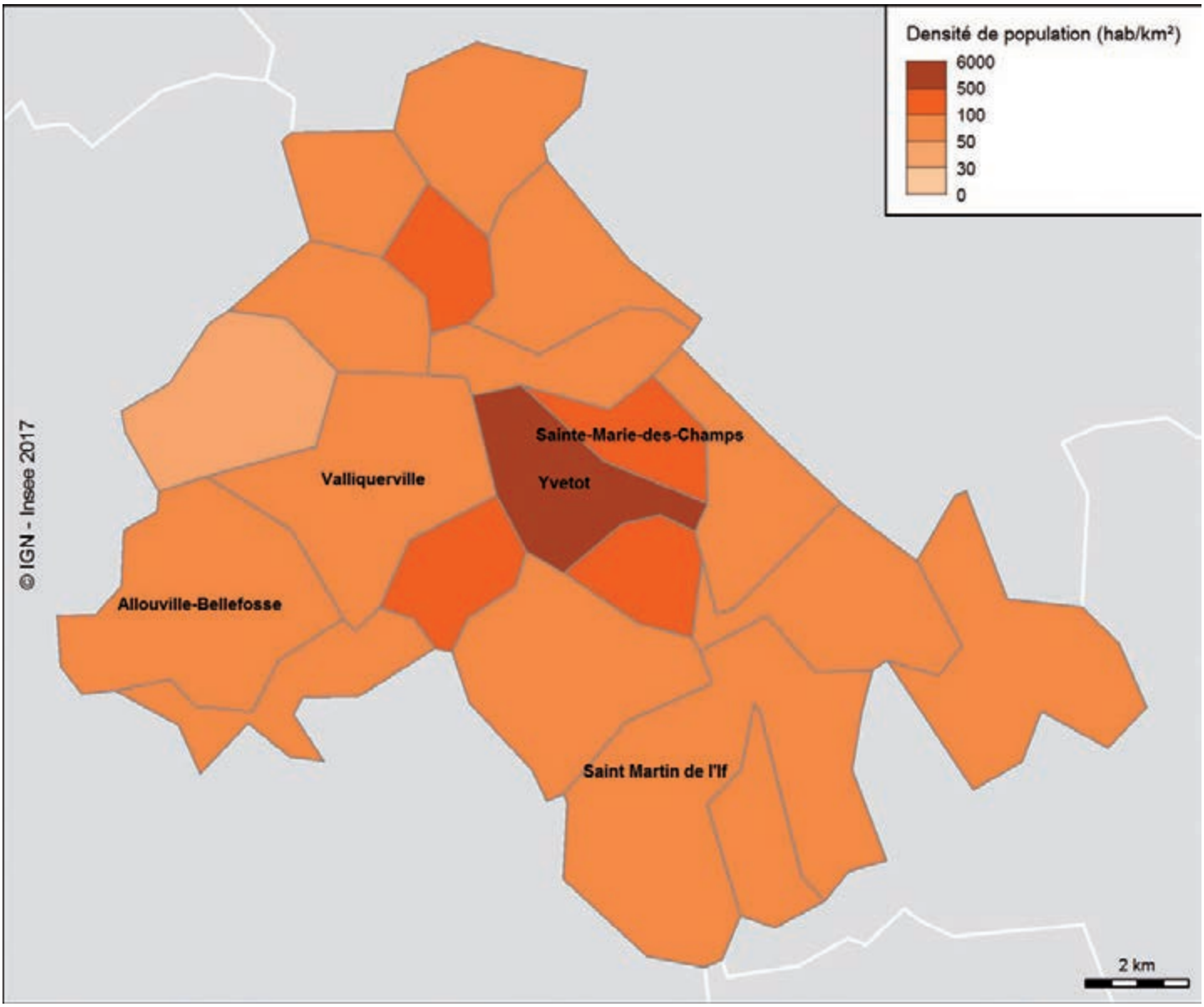

Source : Insee, RP 2013

POPULATION

2 - Population de l'EPCI et de ses plus grandes communes

	Nombre de communes au 1er janvier 2017	Population 2013	Variation annuelle moyenne 2008-2013 (en %)			Superficie (en km²)	Densité de population (hab./km²)
			Globale	*Due au solde naturel*	*Due au solde des entrées - sorties*		
Normandie	2 745	3 328 364	**+ 0,2**	**+ 0,3**	**– 0,1**	29 906,7	111
EPCI	**20**	**26 364**	**+ 0,8**	**+ 0,3**	**+ 0,5**	**168,6**	**156**
Yvetot		11 849	+ 0,4	*– 0,2*	*+ 0,6*	7,5	1 580
Saint Martin de l'If		1 674	+ 1,7	*+ 0,9*	*+ 0,7*	23,0	73
Sainte-Marie-des-Champs		1 501	– 0,2	*+ 0,4*	*– 0,6*	4,1	366
Valliquerville		1 321	+ 1,0	*+ 0,5*	*+ 0,5*	13,4	99
Allouville-Bellefosse		1 172	+ 1,3	*+ 0,6*	*+ 0,6*	14,7	80

Source : Insee, RP 2013

3 - Population par sexe et âge en 2013 (en %)

Tranches d'âge	EPCI		
	Hommes	Femmes	**Ensemble**
Moins de 20 ans	25,8	23,5	**24,6**
20 à 64 ans	59,7	57,0	**58,3**
65 ans ou plus	14,5	19,5	**17,1**
Ensemble	100,0	100,0	**100,0**
	Normandie		
	Hommes	Femmes	Ensemble
Moins de 20 ans	26,2	23,4	24,7
20 à 64 ans	58,0	55,7	56,8
65 ans ou plus	15,8	21,0	18,5
Ensemble	100,0	100,0	100,0

Source : Insee, RP 2013

4 - Répartition de la population par sexe et tranche d'âge quinquennal en 2013 (en %)

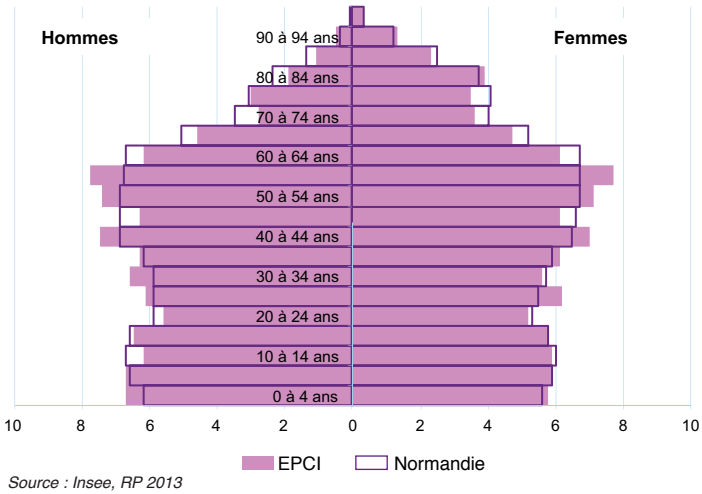

Source : Insee, RP 2013

5 - Ménages et familles selon leur composition en 2013

	EPCI Nombre	EPCI %	Normandie %
Ensemble	**11 085**	100,0	100,0
Ménages d'une personne	3 240	29,2	33,6
Ménages sans famille	178	1,6	2,1
Couples sans enfant	3 501	31,6	28,9
Familles monoparentales	892	8,0	8,4
Couples avec enfants	3 273	29,5	27,1
Familles nombreuses (nombre et part parmi les familles)	*661*	*8,6*	*9,2*

Note de lecture : parmi les familles normandes, 9,2 % ont 3 enfants ou plus de moins de 25 ans
Source : Insee, RP 2013

6 - Population active de 15 ans à 64 ans par catégorie socioprofessionnelle en 2013

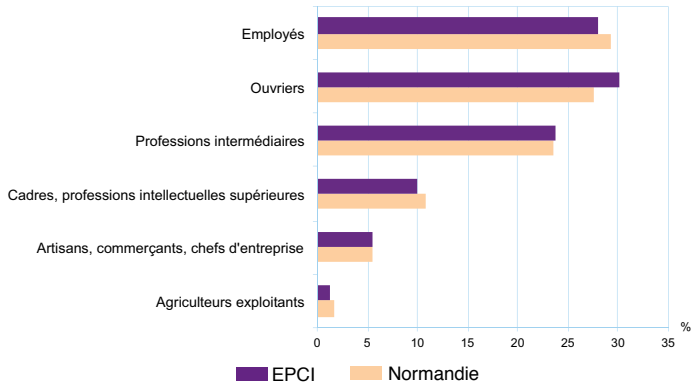

Source : Insee, RP 2013

7 - Diplôme le plus élevé de la population non scolarisée de 15 ans ou plus en 2013

	EPCI	Normandie
	%	%
Aucun diplôme*	**38,5**	36,4
CAP ou BEP	**27,9**	27,4
Baccalauréat **	**14,0**	15,4
Diplôme de l'enseignement supérieur	**19,6**	20,8

*ou au plus BEPC, brevet des collèges, DNB (diplôme national du brevet)
**général, technologique ou professionnel
Source : Insee, RP 2013

8 - Population de 15 à 64 ans par type d'activité en 2013 (en nombre et %)

	Nombre	Actifs	Actifs ayant un emploi	Chômeurs	Inactifs	Élèves, étudiants et stagiaires non rémunérés	Retraités ou préretraités	Autres inactifs	Part d'emplois salariés parmi les actifs au lieu de travail
EPCI	**17 002**	**75,0**	**66,4**	**8,6**	**25,0**	**8,1**	**9,2**	**7,7**	**88,5**
Normandie	2 096 363	72,5	62,9	9,7	27,5	9,7	9,7	8,1	87,9

Source : Insee, RP 2013

CONDITIONS DE VIE

9 - Chômage (au sens du recensement) des 15-64 ans en 2008 et 2013

	EPCI		Normandie	
	2013	2008	2013	2008
Nombre de chômeurs	**1 464**	1 085	202 862	167 747
Taux de chômage (en %)	**11,5**	8,9	13,3	11,1
- Des hommes	**10,0**	6,8	12,8	10,0
- Des femmes	**13,1**	11,4	13,9	12,3
Part de femmes parmi les chômeurs	**54,6**	59,7	50,3	52,8

Source : Insee, RP 2013

10 - Niveau de vie en 2013

	EPCI	Normandie
Revenus disponibles annuels par unité de consommation (en euros)		
Médiane	**20 264**	19 707
1er décile	**12 009**	11 024
9e décile	**34 240**	33 749
Taux de pauvreté (en %)	**10,4**	13,5

Champ: ménages fiscaux - hors communautés et sans abris
Sources : Insee-DGFiP-Cnaf-Cnav-Ccmsa, Fichier localisé social et fiscal

11 - Logements par catégorie, type et statut d'occupation en 2013

	EPCI		Normandie
	Nombre	%	%
Catégorie de logement			
Résidences principales	**11 096**	93,1	82,9
Résid. second. et logts occasionnels	**176**	1,5	9,8
Logements vacants	**644**	5,4	7,3
Ensemble	**11 916**	100,0	100,0
Type de logement			
Maisons	**8 701**	73,0	66,7
Appartements	**3 145**	26,4	32,3
Statut d'occupation des résidences principales			
Propriétaire	**6 307**	56,8	58,1
Locataire	**4 623**	41,7	40,3
dont d'un logement HLM	***2 035***	*18,3*	*18,3*
Logé gratuitement	**167**	1,5	1,6
Ensemble	**11 097**	100,0	100,0

Source : Insee, RP 2013

12 - Accès aux équipements en 2013

	EPCI	Normandie
Temps d'accès moyen selon la gamme d'équipements (en mn)		
Gamme de proximité	**4**	5
Gamme intermédiaire	**9**	10
Gamme supérieure	**7**	18

Source : Insee, BPE 2013, distancier Métric

13 - Densité médicale en 2013

	EPCI	Normandie
Nombre de professionnels de santé libéraux pour 100 000 habitants		
Médecins généralistes	**70**	76
Chirurgiens-dentistes	**34**	36
Ophtalmologistes	**11**	6
Infirmiers	**64**	80
Masseurs-kinésithérapeutes	**54**	54
Pharmacies	**27**	30

Sources : Drees, SNIIR-AM 2013; CNAM-TS; Insee, recensement de la population 2011

ÉCONOMIE

14 - Établissements actifs et emplois par secteur d'activité au 31 décembre 2014

Secteur d'activité	Établissements			Emploi salarié			Évolution de l'emploi salarié entre 2009 et 2014	
	EPCI		Normandie	EPCI		Normandie	EPCI	Normandie
	Nombre	%	%	**Nombre**	%	%	**%**	%
Ensemble	**2 129**	100,0	100,0	**9 196**	100,0	100,0	**+ 3,7**	– 2,9
Agriculture, sylviculture et pêche	**155**	7,3	9,8	**96**	1,0	1,4	**+ 7,9**	+ 19,4
Industrie	**88**	4,1	5,3	**818**	8,9	18,9	**– 9,9**	– 6,4
Construction	**185**	8,7	9,8	**823**	8,9	6,9	**– 3,4**	– 13,2
Commerce, transports, serv.divers	**1 400**	65,8	60,9	**4 030**	43,8	38,2	**+ 6,6**	– 2,8
Adm., enseignement, santé, act soc.	**301**	14,1	14,1	**3 429**	37,3	34,6	**+ 7,1**	+ 0,5

Source : Insee, Clap

15 - Répartition de l'emploi salarié par secteur d'activité au 31 décembre 2014

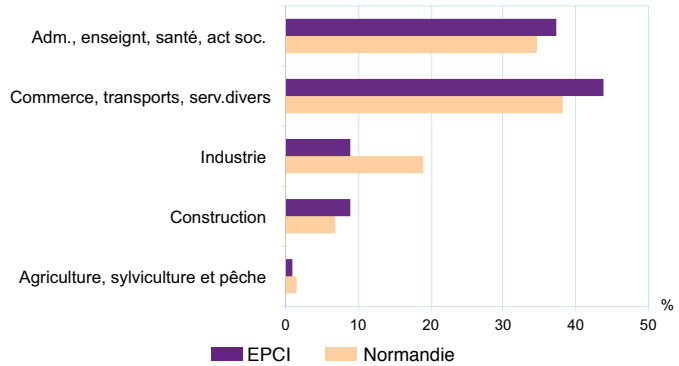

Source : Insee, Clap

16 - Déplacement domicile - travail en 2013

	Actifs résidant dans la zone et travaillant en dehors		Actifs travaillant dans la zone et résidant en dehors	
	Nombre	Part parmi les actifs au lieu de résidence	Nombre	Part parmi les actifs au lieu de travail
EPCI	**6 298**	**55,7**	**4 732**	**48,6**
Normandie	89 874	7,1	83 471	6,6

Source : Insee, RP 2013

17 - Capacité d'accueil des hôtels, campings et autres hébergements collectifs au 1er janvier 2016

	Hôtels	Campings	Autres hébergements collectifs*
	Chambres	Emplacements	Places lits **
EPCI	**37**	**0**	**0**
Normandie	25 691	41 024	21 955

* Résidences de tourisme et hébergements assimilés, villages vacances, maisons familiales, auberges de jeunesse, centres sportifs
**chambres, appartements, dortoirs...
Sources : Insee, DGE, CRT et CDT de Normandie

18 - Les cinq premiers employeurs de l'EPCI au 31 décembre 2014

Raison sociale	Commune	Effectif salarié	Poids dans l'emploi salarié de l'EPCI
SCE DEPARTEMENTAL INCENDIE ET SECOURS	Yvetot	710	7,7
SERVICE NETTOYAGE ET MANUTENTION	Valliquerville	610	6,6
YVETODIS	Yvetot	330	3,6
ASS AIDE RURALE CAUCHOISE	Bois-Himont	210	2,2
HOPITAL LOCAL DE YVETOT	Yvetot	190	2,1

Source : Insee, Clap

Un territoire agricole et ouvrier

La communauté de communes de Londinières se compose de 16 communes. Avec 5 300 habitants, elle constitue l'EPCI la moins peuplée du département de Seine-Maritime. De 2008 à 2013, sa population s'accroît de 0,9 % par an. Le solde naturel est positif (plus de naissances que de décès) et le territoire attire de nouveaux habitants.

Les couples, avec ou sans enfants, sont davantage représentés et une famille sur dix a au moins trois enfants. Comme dans tous les territoires ruraux, les familles monoparentales sont moins nombreuses, l'habitat est principalement constitué de maisons individuelles et les ménages sont le plus souvent propriétaires. Les résidences secondaires constituent 13 % de l'habitat, une part supérieure de trois points à celle de la Normandie. Les équipements (commerces et services) sont plus éloignés et la densité de professionnels de santé est faible.

Les ouvriers (40 %) sont les plus nombreux dans la population active. Avec les agriculteurs exploitants (8 %), ils représentent une part nettement supérieure à celle de la Normandie. Malgré un taux de chômage inférieur de deux points à celui de la Normandie, le poids de ces catégories sociales parmi les moins aisées explique le niveau de vie médian *(définition)* très faible dans l'EPCI. Avec seulement 17 700 euros annuels, contre 19 700 euros en Normandie, la CC de Londinières se retrouve en avant-dernière position des EPCI normands.

Le tissu économique local repose sur des établissements de petite taille et emploie 700 salariés. En outre, près de trois actifs sur dix sont des travailleurs indépendants. Ainsi, l'agriculture, l'industrie et la construction sont très présentes sur le territoire. Par ailleurs, trois actifs sur cinq résidant dans la communauté de communes travaillent en dehors du territoire.

1 - Les communes de l'EPCI

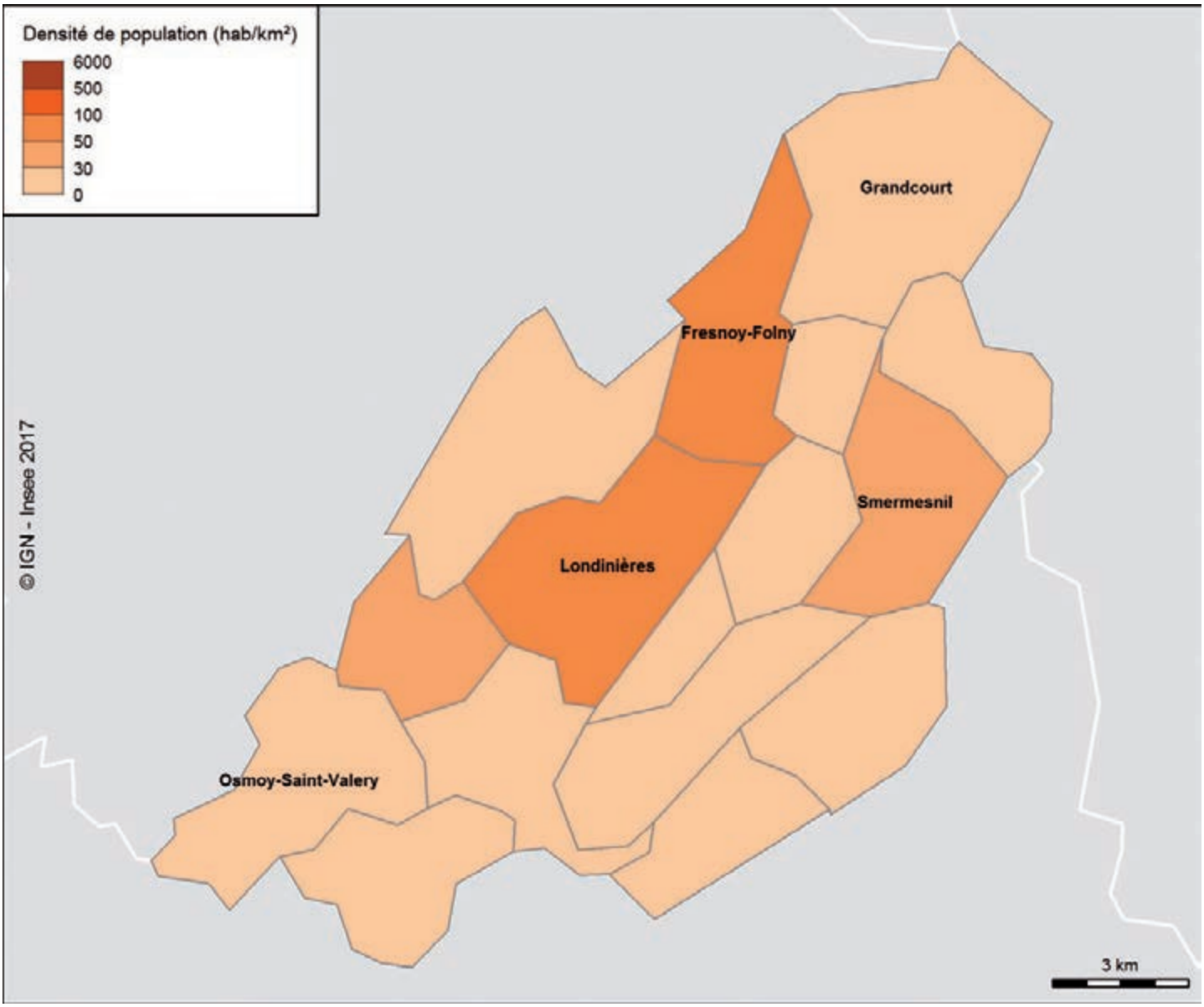

Source : Insee, RP 2013

POPULATION

2 - Population de l'EPCI et de ses plus grandes communes

	Nombre de communes au 1er janvier 2017	Population 2013	Variation annuelle moyenne 2008-2013 (en %)			Superficie (en km²)	Densité de population (hab./km²)
			Globale	*Due au solde naturel*	*Due au solde des entrées - sorties*		
Normandie	2 745	3 328 364	+ 0,2	*+ 0,3*	*– 0,1*	29 906,7	111
EPCI	**16**	**5 303**	**+ 0,9**	***+ 0,3***	***+ 0,6***	**194,6**	**27**
Londinières		1 324	+ 1,7	*+ 0,1*	*+ 1,6*	18,8	70
Fresnoy– Folny		708	+ 0,8	*– 0,1*	*+ 0,9*	13,1	54
Smermesnil		421	+ 1,6	*+ 0,9*	*+ 0,7*	12,8	33
Grandcourt		368	+ 1,1	*– 0,2*	*+ 1,3*	22,4	16
Osmoy– Saint– Valery		347	+ 1,1	*+ 0,5*	*+ 0,6*	16,2	21

Source : Insee, RP 2013

3 - Population par sexe et âge en 2013 (en %)

Tranches d'âge	EPCI		
	Hommes	Femmes	**Ensemble**
Moins de 20 ans	26,8	24,6	**25,7**
20 à 64 ans	54,8	53,6	**54,2**
65 ans ou plus	18,3	21,8	**20,1**
Ensemble	100,0	100,0	**100,0**
	Normandie		
	Hommes	Femmes	Ensemble
Moins de 20 ans	26,2	23,4	24,7
20 à 64 ans	58,0	55,7	56,8
65 ans ou plus	15,8	21,0	18,5
Ensemble	100,0	100,0	100,0

Source : Insee, RP 2013

4 - Répartition de la population par sexe et tranche d'âge quinquennal en 2013 (en %)

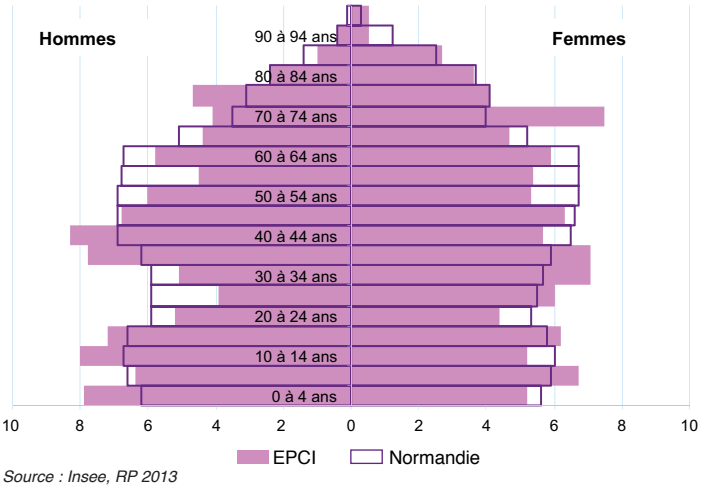

Source : Insee, RP 2013

5 - Ménages et familles selon leur composition en 2013

	EPCI Nombre	EPCI %	Normandie %
Ensemble	**2 178**	100,0	100,0
Ménages d'une personne	572	26,3	33,6
Ménages sans famille	18	0,8	2,1
Couples sans enfant	758	34,8	28,9
Familles monoparentales	103	4,7	8,4
Couples avec enfants	728	33,4	27,1
Familles nombreuses (nombre et part parmi les familles)	*162*	*10,2*	*9,2*

Note de lecture : parmi les familles normandes, 9,2 % ont 3 enfants ou plus de moins de 25 ans
Source : Insee, RP 2013

6 - Population active de 15 ans à 64 ans par catégorie socioprofessionnelle en 2013

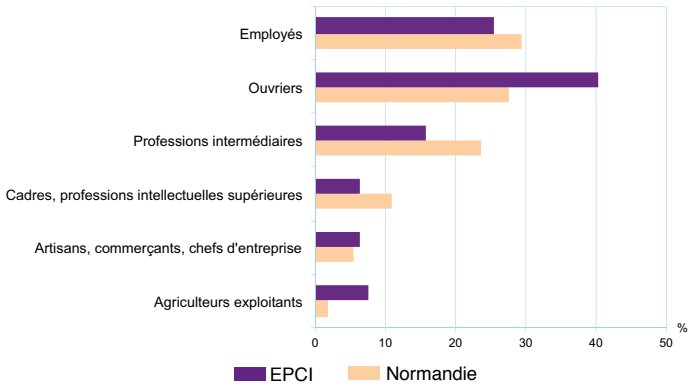

Source : Insee, RP 2013

7 - Diplôme le plus élevé de la population non scolarisée de 15 ans ou plus en 2013

	EPCI	Normandie
	%	%
Aucun diplôme*	**44,1**	36,4
CAP ou BEP	**28,4**	27,4
Baccalauréat **	**14,3**	15,4
Diplôme de l'enseignement supérieur	**13,2**	20,8

*ou au plus BEPC, brevet des collèges, DNB (diplôme national du brevet)
**général, technologique ou professionnel
Source : Insee, RP 2013

8 - Population de 15 à 64 ans par type d'activité en 2013 (en nombre et %)

	Nombre	Actifs	Actifs ayant un emploi	Chômeurs	Inactifs	Élèves, étudiants et stagiaires non rémunérés	Retraités ou préretraités	Autres inactifs	Part d'emplois salariés parmi les actifs au lieu de travail
EPCI	**3 202**	**73,7**	**65,3**	**8,5**	**26,3**	**8,2**	**9,3**	**8,8**	**71,4**
Normandie	2 096 363	72,5	62,9	9,7	27,5	9,7	9,7	8,1	87,9

Source : Insee, RP 2013

CONDITIONS DE VIE

9 - Chômage (au sens du recensement) des 15-64 ans en 2008 et 2013

	EPCI		Normandie	
	2013	2008	2013	2008
Nombre de chômeurs	**272**	230	202 862	167 747
Taux de chômage (en %)	**11,5**	10,3	13,3	11,1
- Des hommes	**10,4**	7,0	12,8	10,0
- Des femmes	**12,9**	14,2	13,9	12,3
Part de femmes parmi les chômeurs	**51,8**	63,5	50,3	52,8

Source : Insee, RP 2013

10 - Niveau de vie en 2013

	EPCI	Normandie
Revenus disponibles annuels par unité de consommation (en euros)		
Médiane	**17 739**	19 707
1er décile	**10 589**	11 024
9e décile	**29 084**	33 749
Taux de pauvreté (en %)	**16,8**	13,5

Champ: ménages fiscaux - hors communautés et sans abris
Sources : Insee-DGFiP-Cnaf-Cnav-Ccmsa, Fichier localisé social et fiscal

11 - Logements par catégorie, type et statut d'occupation en 2013

	EPCI		Normandie
	Nombre	%	%
Catégorie de logement			
Résidences principales	**2 167**	80,8	82,9
Résid. second. et logts occasionnels	**343**	12,8	9,8
Logements vacants	**171**	6,4	7,3
Ensemble	**2 681**	100,0	100,0
Type de logement			
Maisons	**2 534**	94,5	66,7
Appartements	**139**	5,2	32,3
Statut d'occupation des résidences principales			
Propriétaire	**1 607**	74,1	58,1
Locataire	**524**	24,1	40,3
dont d'un logement HLM	***117***	*5,4*	*18,3*
Logé gratuitement	**39**	1,8	1,6
Ensemble	**2 170**	100,0	100,0

Source : Insee, RP 2013

12 - Accès aux équipements en 2013

	EPCI	Normandie
Temps d'accès moyen selon la gamme d'équipements (en mn)		
Gamme de proximité	**6**	5
Gamme intermédiaire	**14**	10
Gamme supérieure	**20**	18

Source : Insee, BPE 2013, distancier Métric

13 - Densité médicale en 2013

	EPCI	Normandie
Nombre de professionnels de santé libéraux pour 100 000 habitants		
Médecins généralistes	**55**	76
Chirurgiens-dentistes	**19**	36
Ophtalmologistes	**0**	6
Infirmiers	**123**	80
Masseurs-kinésithérapeutes	**18**	54
Pharmacies	**18**	30

Sources : Drees, SNIIR-AM 2013; CNAM-TS; Insee, recensement de la population 2011

ÉCONOMIE

14 - Établissements actifs et emplois par secteur d'activité au 31 décembre 2014

Secteur d'activité	Établissements			Emploi salarié			Évolution de l'emploi salarié entre 2009 et 2014	
	EPCI		Normandie	EPCI		Normandie	EPCI	Normandie
	Nombre	%	%	**Nombre**	%	%	**%**	%
Ensemble	**479**	100,0	100,0	**713**	100,0	100,0	**– 3,3**	– 2,9
Agriculture, sylviculture et pêche	**153**	31,9	9,8	**58**	8,1	1,4	**+ 45,0**	+ 19,4
Industrie	**42**	8,8	5,3	**181**	25,4	18,9	**– 5,2**	– 6,4
Construction	**38**	7,9	9,8	**83**	11,6	6,9	**– 11,7**	– 13,2
Commerce, transports, serv.divers	**187**	39,0	60,9	**194**	27,2	38,2	**+ 5,4**	– 2,8
Adm., enseignement, santé, act soc.	**59**	12,3	14,1	**197**	27,6	34,6	**– 10,6**	+ 0,5

Source : Insee, Clap

15 - Répartition de l'emploi salarié par secteur d'activité au 31 décembre 2014

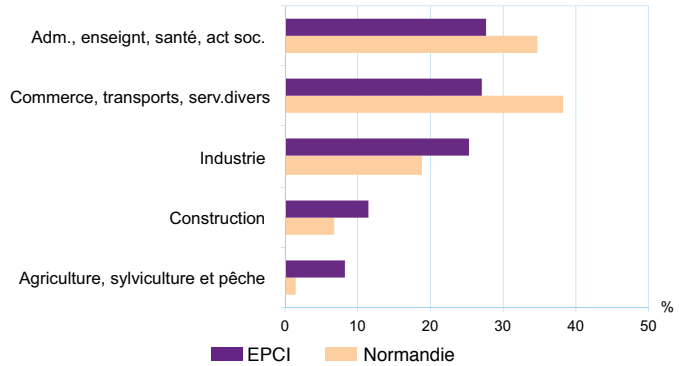

Source : Insee, Clap

16 - Déplacement domicile - travail en 2013

	Actifs résidant dans la zone et travaillant en dehors		Actifs travaillant dans la zone et résidant en dehors	
	Nombre	Part parmi les actifs au lieu de résidence	Nombre	Part parmi les actifs au lieu de travail
EPCI	**1 327**	**60,8**	**423**	**33,1**
Normandie	89 874	7,1	83 471	6,6

Source : Insee, RP 2013

17 - Capacité d'accueil des hôtels, campings et autres hébergements collectifs au 1er janvier 2016

	Hôtels	Campings	Autres hébergements collectifs*
	Chambres	Emplacements	Places lits **
EPCI	**0**	**0**	**0**
Normandie	25 691	41 024	21 955

* Résidences de tourisme et hébergements assimilés, villages vacances, maisons familiales, auberges de jeunesse, centres sportifs
**chambres, appartements, dortoirs...
Sources : Insee, DGE, CRT et CDT de Normandie

18 - Les cinq premiers employeurs de l'EPCI au 31 décembre 2014

Raison sociale	Commune	Effectif salarié	Poids dans l'emploi salarié de l'EPCI
NOVIAL	Bures-en-Bray	60	7,4
COLLEGE PAUL-HENRI CAHINGT	Londinières	50	6,6
AIDE ACCOMPAG A DOMICILE CANTON LOND	Londinières	50	5,8
CLOTURES BERRENGER	Londinières	30	4,2
IKOS ENVIRONNEMENT	Fresnoy-Folny	30	3,7

Source : Insee, Clap

Beaucoup d'ouvriers et un niveau de vie plus bas

En Seine-Maritime, la communauté de communes des 4 Rivières, composée de 54 communes, jouxte l'Oise et, pour deux d'entre elles, empiète sur l'Eure. La population de cet EPCI s'élève à 30 100 habitants. Elle progresse davantage qu'en Normandie (+ 0,6 % par an contre + 0,2 %) grâce à l'excédent des arrivants sur les partants.

La composition des ménages est conforme à la région, avec un peu moins de personnes seules (31 %), et un peu plus de couples sans enfant (31 %). Les diplômés du supérieur sont moins représentés (– 7 points par rapport à la moyenne régionale), contrairement aux non diplômés (+ 8 points). La population de 15 à 64 ans compte beaucoup d'ouvriers (34,5 %) mais assez peu de cadres (7,0 %) et de professions intermédiaires (18,5 %). Le niveau de vie médian *(définition)* est donc un peu plus bas qu'en Normandie et la pauvreté légèrement plus importante (13,9 % contre 13,5 %), malgré un taux de chômage similaire à la moyenne régionale (12,7 %).

Les logements sont généralement des maisons (81 %). La part des ménages propriétaires (64 %) est moins élevée que dans la plupart des EPCI normandes. Les logements HLM sont peu fréquents (12,5 %). Le temps moyen d'accès aux équipements est légèrement plus long qu'en Normandie. Les habitants bénéficient d'une relativement forte densité de médecins généralistes et des pharmacies, mais de peu de spécialistes.

Le territoire compte 7 100 salariés. Ils sont relativement nombreux dans l'agriculture (3 %) et l'industrie (30 %). Avec Autoliv et Danone, l'automobile et l'agroalimentaire sont des spécificités de ce territoire. Pour aller travailler, les actifs sont plus nombreux à sortir du territoire (4 700) qu'à y entrer (3 350).

1 - Les communes de l'EPCI

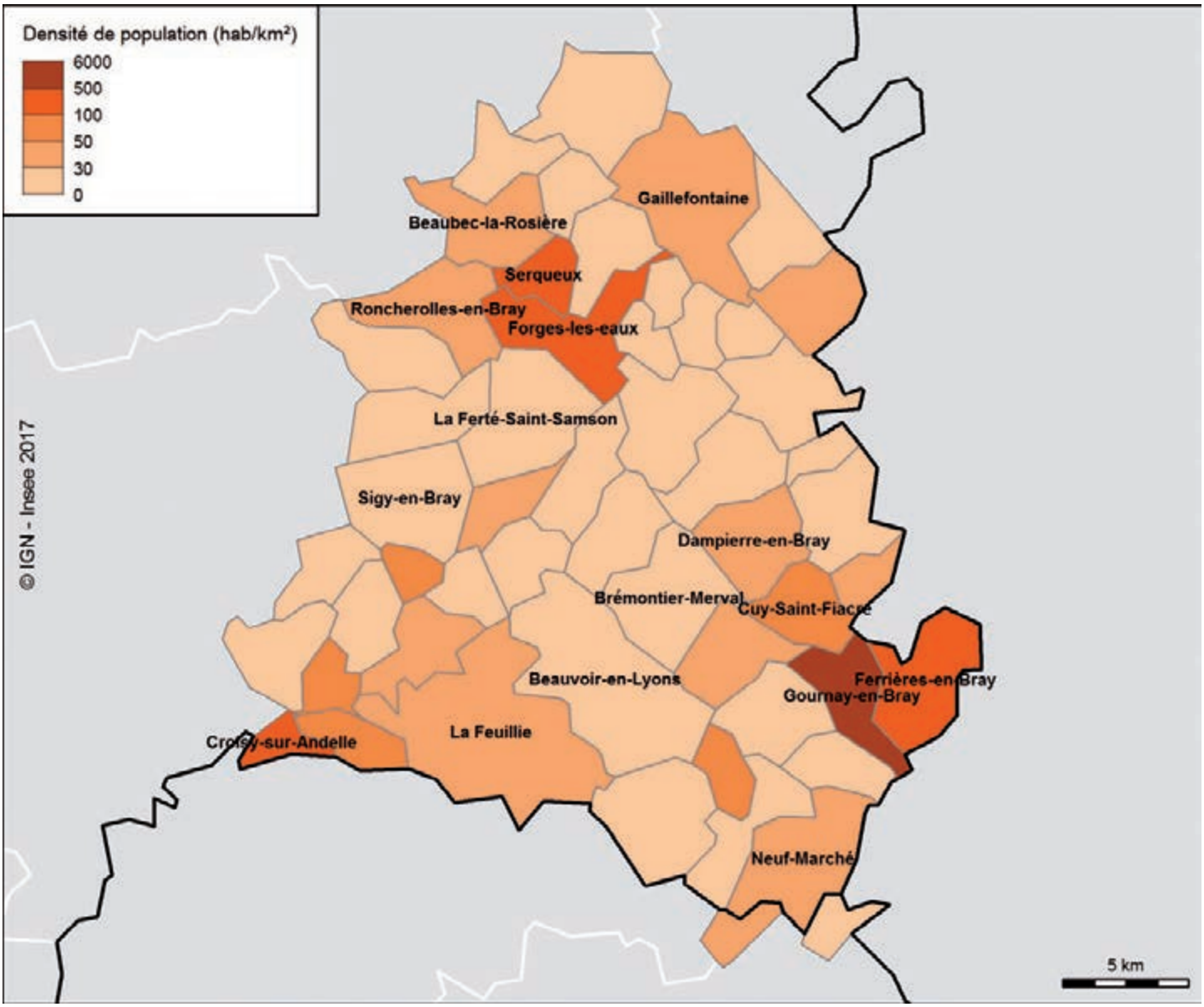

Source : Insee, RP 2013

POPULATION

2 - Population de l'EPCI et de ses plus grandes communes

	Nombre de communes au 1er janvier 2017	Population 2013	Variation annuelle moyenne 2008-2013 (en %)			Superficie (en km²)	Densité de population (hab./km²)
			Globale	*Due au solde naturel*	*Due au solde des entrées - sorties*		
Normandie	2 745	3 328 364	+ 0,2	*+ 0,3*	*– 0,1*	29 906,7	111
EPCI	**54**	**30 112**	**+ 0,6**	***+ 0,1***	***+ 0,5***	**612,0**	**49**
Gournay-en-Bray		6 390	+ 0,5	*– 0,2*	*+ 0,7*	10,4	614
Forges-les-eaux		3 989	+ 0,1	*– 0,9*	*+ 1,0*	15,3	261
Ferrières-en-Bray		1 657	– 0,1	*+ 0,1*	*– 0,2*	15,9	104
La Feuillie		1 299	+ 1,1	*– 0,8*	*+ 1,8*	39,8	33
Gaillefontaine		1 248	– 2,1	*– 0,8*	*– 1,4*	26,2	48

Source : Insee, RP 2013

3 - Population par sexe et âge en 2013 (en %)

Tranches d'âge	EPCI		
	Hommes	Femmes	**Ensemble**
Moins de 20 ans	25,3	23,6	**24,4**
20 à 64 ans	56,9	54,0	**55,4**
65 ans ou plus	17,8	22,4	**20,1**
Ensemble	100,0	100,0	**100,0**
	Normandie		
	Hommes	Femmes	Ensemble
Moins de 20 ans	26,2	23,4	24,7
20 à 64 ans	58,0	55,7	56,8
65 ans ou plus	15,8	21,0	18,5
Ensemble	100,0	100,0	100,0

Source : Insee, RP 2013

4 - Répartition de la population par sexe et tranche d'âge quinquennal en 2013 (en %)

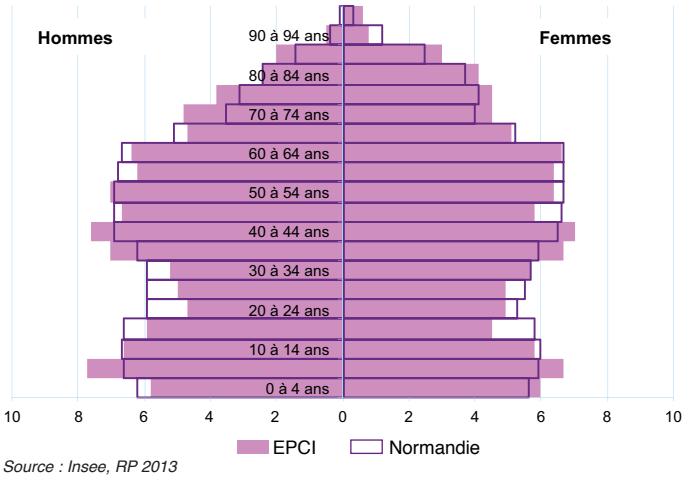

Source : Insee, RP 2013

5 - Ménages et familles selon leur composition en 2013

	EPCI Nombre	EPCI %	Normandie %
Ensemble	**12 773**	100,0	100,0
Ménages d'une personne	3 933	30,8	33,6
Ménages sans famille	302	2,4	2,1
Couples sans enfant	3 986	31,2	28,9
Familles monoparentales	980	7,7	8,4
Couples avec enfants	3 568	27,9	27,1
Familles nombreuses (nombre et part parmi les familles)	*787*	*9,2*	*9,2*

Note de lecture : parmi les familles normandes, 9,2 % ont 3 enfants ou plus de moins de 25 ans
Source : Insee, RP 2013

6 - Population active de 15 ans à 64 ans par catégorie socioprofessionnelle en 2013

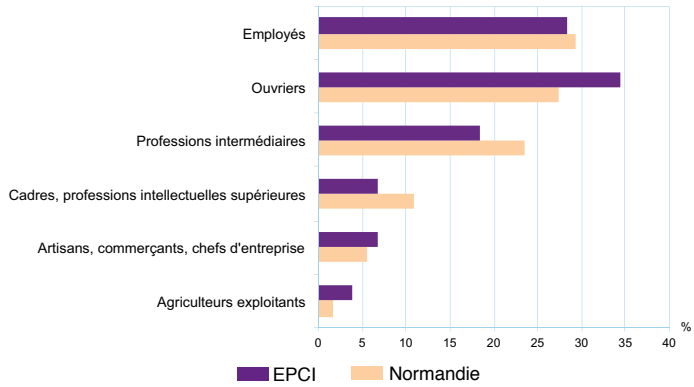

Source : Insee, RP 2013

7 - Diplôme le plus élevé de la population non scolarisée de 15 ans ou plus en 2013

	EPCI	Normandie
	%	%
Aucun diplôme*	**44,0**	36,4
CAP ou BEP	**28,4**	27,4
Baccalauréat **	**14,0**	15,4
Diplôme de l'enseignement supérieur	**13,6**	20,8

*ou au plus BEPC, brevet des collèges, DNB (diplôme national du brevet)
**général, technologique ou professionnel
Source : Insee, RP 2013

8 - Population de 15 à 64 ans par type d'activité en 2013 (en nombre et %)

	Nombre	Actifs	Actifs ayant un emploi	Chômeurs	Inactifs	Élèves, étudiants et stagiaires non rémunérés	Retraités ou préretraités	Autres inactifs	Part d'emplois salariés parmi les actifs au lieu de travail
EPCI	**18 319**	**74,1**	**64,7**	**9,4**	**25,9**	**7,4**	**10,1**	**8,3**	**82,8**
Normandie	2 096 363	72,5	62,9	9,7	27,5	9,7	9,7	8,1	87,9

Source : Insee, RP 2013

CONDITIONS DE VIE

9 - Chômage (au sens du recensement) des 15-64 ans en 2008 et 2013

	EPCI		Normandie	
	2013	2008	2013	2008
Nombre de chômeurs	**1 727**	1 378	202 862	167 747
Taux de chômage (en %)	**12,7**	10,5	13,3	11,1
- Des hommes	**11,5**	9,4	12,8	10,0
- Des femmes	**14,1**	11,7	13,9	12,3
Part de femmes parmi les chômeurs	**52,4**	51,5	50,3	52,8

Source : Insee, RP 2013

10 - Niveau de vie en 2013

	EPCI	Normandie
Revenus disponibles annuels par unité de consommation (en euros)		
Médiane	**19 066**	19 707
1er décile	**11 036**	11 024
9e décile	**31 051**	33 749
Taux de pauvreté (en %)	**13,9**	13,5

Champ: ménages fiscaux - hors communautés et sans abris
Sources : Insee-DGFiP-Cnaf-Cnav-Ccmsa, Fichier localisé social et fiscal

11 - Logements par catégorie, type et statut d'occupation en 2013

	EPCI		Normandie
	Nombre	%	%
Catégorie de logement			
Résidences principales	**12 811**	83,6	82,9
Résid. second. et logts occasionnels	**1 261**	8,2	9,8
Logements vacants	**1 245**	8,1	7,3
Ensemble	**15 317**	100,0	100,0
Type de logement			
Maisons	**12 416**	81,1	66,7
Appartements	**2 781**	18,2	32,3
Statut d'occupation des résidences principales			
Propriétaire	**8 257**	64,4	58,1
Locataire	**4 329**	33,8	40,3
dont d'un logement HLM	***1 596***	*12,5*	*18,3*
Logé gratuitement	**226**	1,8	1,6
Ensemble	**12 812**	100,0	100,0

Source : Insee, RP 2013

12 - Accès aux équipements en 2013

	EPCI	Normandie
Temps d'accès moyen selon la gamme d'équipements (en mn)		
Gamme de proximité	**6**	5
Gamme intermédiaire	**11**	10
Gamme supérieure	**19**	18

Source : Insee, BPE 2013, distancier Métric

13 - Densité médicale en 2013

	EPCI	Normandie
Nombre de professionnels de santé libéraux pour 100 000 habitants		
Médecins généralistes	**84**	76
Chirurgiens-dentistes	**23**	36
Ophtalmologistes	**3**	6
Infirmiers	**74**	80
Masseurs-kinésithérapeutes	**40**	54
Pharmacies	**34**	30

Sources : Drees, SNIIR-AM 2013; CNAM-TS; Insee, recensement de la population 2011

ÉCONOMIE

14 - Établissements actifs et emplois par secteur d'activité au 31 décembre 2014

Secteur d'activité	Établissements			Emploi salarié			Évolution de l'emploi salarié entre 2009 et 2014	
	EPCI		Normandie	EPCI		Normandie	EPCI	Normandie
	Nombre	%	%	**Nombre**	%	%	**%**	%
Ensemble	**2 593**	100,0	100,0	**7 070**	100,0	100,0	**– 8,8**	– 2,9
Agriculture, sylviculture et pêche	**515**	19,9	9,8	**195**	2,8	1,4	**+ 42,3**	+ 19,4
Industrie	**153**	5,9	5,3	**2 114**	29,9	18,9	**– 20,5**	– 6,4
Construction	**285**	11,0	9,8	**385**	5,4	6,9	**– 21,9**	– 13,2
Commerce, transports, serv.divers	**1 314**	50,7	60,9	**2 234**	31,6	38,2	**+ 0,2**	– 2,8
Adm., enseignement, santé, act soc.	**326**	12,6	14,1	**2 142**	30,3	34,6	**– 1,7**	+ 0,5

Source : Insee, Clap

15 - Répartition de l'emploi salarié par secteur d'activité au 31 décembre 2014

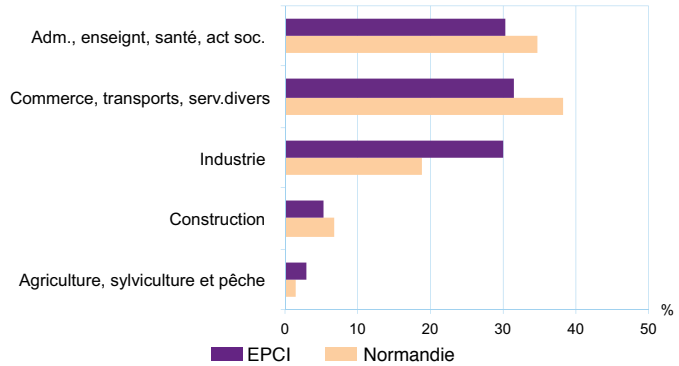

Source : Insee, Clap

16 - Déplacement domicile - travail en 2013

	Actifs résidant dans la zone et travaillant en dehors		Actifs travaillant dans la zone et résidant en dehors	
	Nombre	Part parmi les actifs au lieu de résidence	Nombre	Part parmi les actifs au lieu de travail
EPCI	**4 728**	**39,9**	**3 354**	**32**
Normandie	89 874	7,1	83 471	6,6

Source : Insee, RP 2013

17 - Capacité d'accueil des hôtels, campings et autres hébergements collectifs au 1er janvier 2016

	Hôtels	Campings	Autres hébergements collectifs*
	Chambres	Emplacements	Places lits **
EPCI	**334**	**110**	**328**
Normandie	25 691	41 024	21 955

* Résidences de tourisme et hébergements assimilés, villages vacances, maisons familiales, auberges de jeunesse, centres sportifs
**chambres, appartements, dortoirs...
Sources : Insee, DGE, CRT et CDT de Normandie

18 - Les cinq premiers employeurs de l'EPCI au 31 décembre 2014

Raison sociale	Commune	Effectif salarié	Poids dans l'emploi salarié de l'EPCI
AUTOLIV FRANCE	Gournay-en-Bray	700	9,9
DANONE PRODUITS FRAIS FRANCE	Ferrières-en-Bray	360	5,1
SOCIETE FORGES THERMAL	Forges-les-eaux	320	4,5
SIKA FRANCE	Gournay-en-Bray	220	3,0
ASS AIDE RURALE PAYS DE BRAY	Saumont-la-Poterie	170	2,4

Source : Insee, Clap

Un territoire rural au caractère industriel marqué

Située de part et d'autre de la vallée de la Bresle, sur le littoral de la Manche, la communauté de communes des Villes Sœurs se compose de 28 communes, dont 15 en Seine-Maritime et 13 dans le département de la Somme. L'EPCI rassemble 38 700 habitants en 2013. Sa population diminue de 0,7 % par an entre 2008 et 2013, le solde naturel étant négatif et les départs d'habitants plus nombreux que les arrivées.

La population est relativement âgée, la part des plus de 65 ans est légèrement supérieure à celle des moins de 20 ans. Cela influe en partie sur le niveau de formation, moins élevé qu'en moyenne en Normandie, la part des bacheliers et des diplômés du supérieur étant ainsi plus faible dans l'EPCI.

Le niveau de vie médian *(définition)* de la population est nettement inférieur, de 1 000 euros annuels, à celui de la Normandie. Le taux de chômage est parmi les plus élevés des EPCI normands (16,2 %) et s'accompagne d'un taux de pauvreté plus important (15,1 % contre 13,5 %). Cependant, deux ménages sur trois sont propriétaires de leur logement (58 % en Normandie), le plus souvent une maison. Par ailleurs, la situation littorale du territoire favorise le tourisme et 22 % des logements sont des résidences secondaires.

Sur ce territoire au caractère industriel marqué, la part des ouvriers dans la population active est élevée. Le secteur industriel emploie 39 % des 11 000 salariés (19 % en Normandie), soit une des plus fortes proportions observées parmi les EPCI normands. Les premiers employeurs de ce secteur ont pour activité la fabrication de verre, de produits plastiques et caoutchouc.

1 - Les communes de l'EPCI

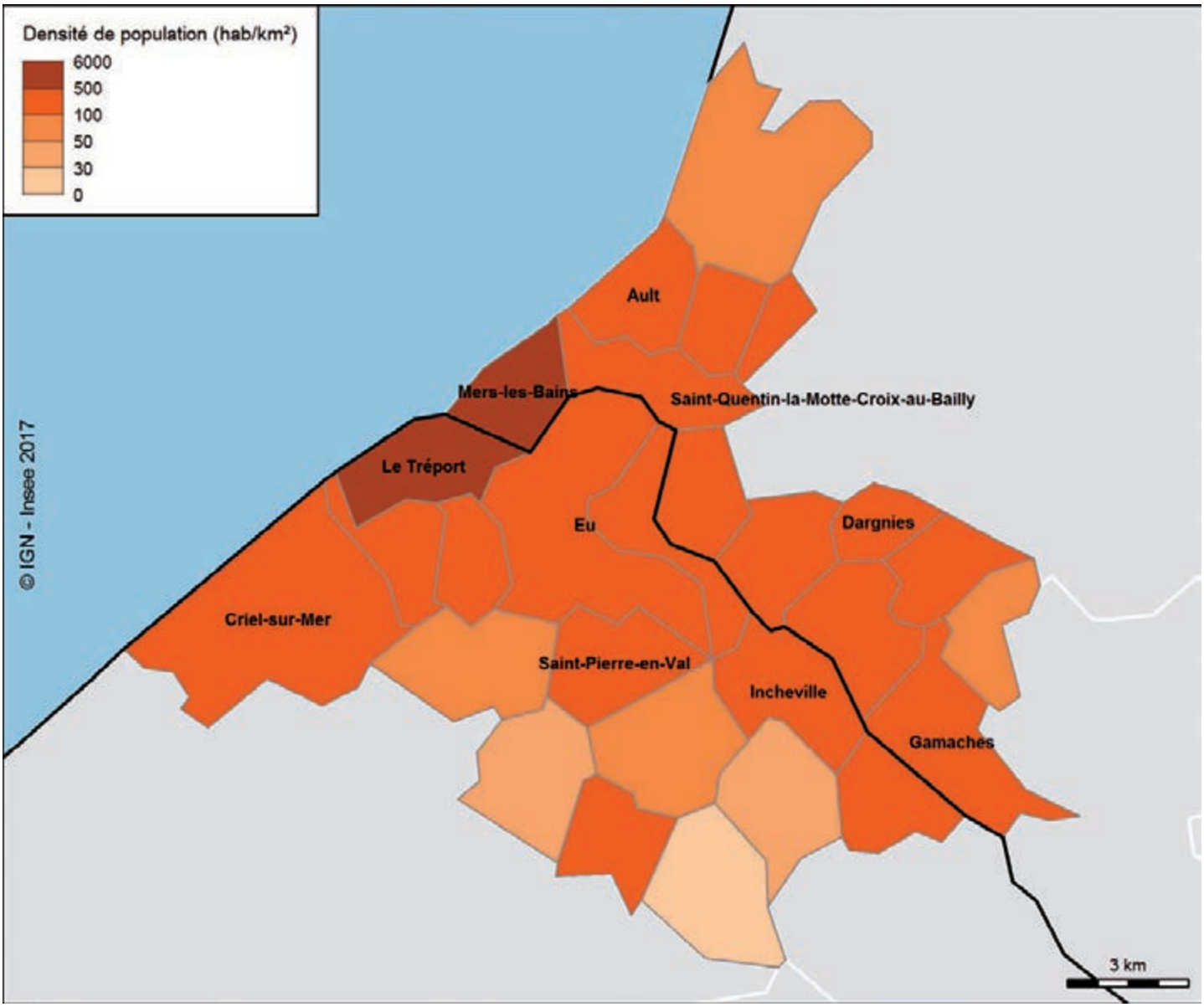

Source : Insee, RP 2013

POPULATION

2 - Population de l'EPCI et de ses plus grandes communes

	Nombre de communes au 1er janvier 2017	Population 2013	Variation annuelle moyenne 2008-2013 (en %)			Superficie (en km²)	Densité de population (hab./km²)
			Globale	*Due au solde naturel*	*Due au solde des entrées - sorties*		
Normandie	2 745	3 328 364	+ 0,2	*+ 0,3*	*– 0,1*	29 906,7	111
EPCI	**28**	**38 656**	**– 0,7**	***– 0,2***	***– 0,6***	**214,8**	**180**
Eu		7 189	– 0,6	*– 0,5*	*– 0,1*	17,9	402
Le Tréport		5 116	– 1,7	*– 0,4*	*– 1,4*	6,8	752
Mers-les-Bains		2 867	– 2,7	*– 0,5*	*– 2,2*	5,4	531
Criel-sur-Mer		2 746	+ 0,2	*– 0,2*	*+ 0,4*	21,1	130
Gamaches		2 687	– 1,1	*– 0,4*	*– 0,7*	9,9	271

Source : Insee, RP 2013

3 - Population par sexe et âge en 2013 (en %)

Tranches d'âge	EPCI		
	Hommes	Femmes	**Ensemble**
Moins de 20 ans	23,1	20,6	**21,8**
20 à 64 ans	57,8	54,6	**56,1**
65 ans ou plus	19,1	24,9	**22,1**
Ensemble	100,0	100,0	**100,0**
	Normandie		
	Hommes	Femmes	Ensemble
Moins de 20 ans	26,2	23,4	24,7
20 à 64 ans	58,0	55,7	56,8
65 ans ou plus	15,8	21,0	18,5
Ensemble	100,0	100,0	100,0

Source : Insee, RP 2013

4 - Répartition de la population par sexe et tranche d'âge quinquennal en 2013 (en %)

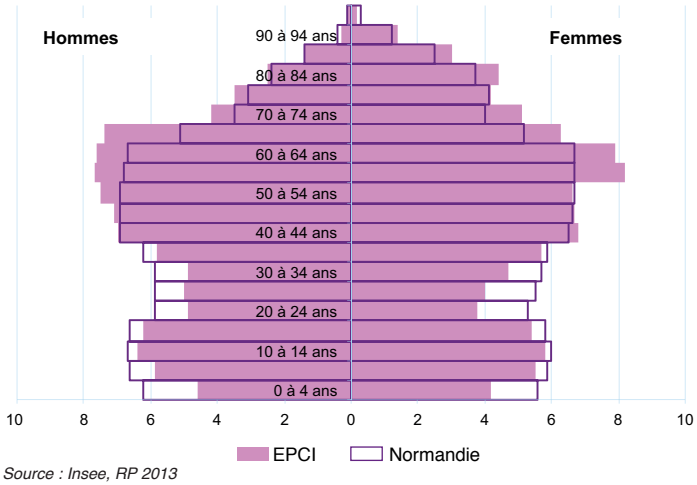

Source : Insee, RP 2013

5 - Ménages et familles selon leur composition en 2013

	EPCI Nombre	EPCI %	Normandie %
Ensemble	**17 312**	100,0	100,0
Ménages d'une personne	5 463	31,6	33,6
Ménages sans famille	302	1,7	2,1
Couples sans enfant	5 663	32,7	28,9
Familles monoparentales	1 449	8,4	8,4
Couples avec enfants	4 437	25,6	27,1
Familles nombreuses (nombre et part parmi les familles)	*876*	*7,6*	*9,2*

Note de lecture : parmi les familles normandes, 9,2 % ont 3 enfants ou plus de moins de 25 ans
Source : Insee, RP 2013

6 - Population active de 15 ans à 64 ans par catégorie socioprofessionnelle en 2013

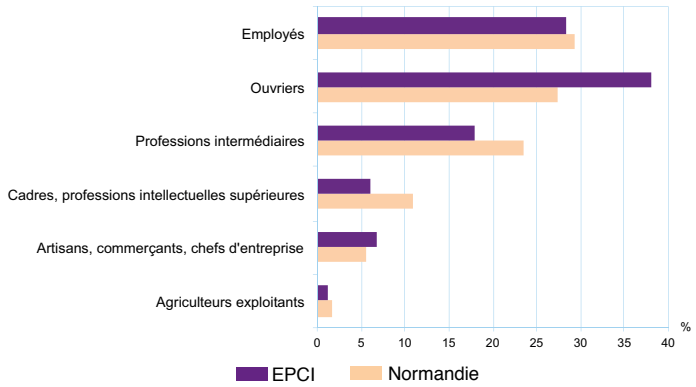

Source : Insee, RP 2013

7 - Diplôme le plus élevé de la population non scolarisée de 15 ans ou plus en 2013

	EPCI	Normandie
	%	%
Aucun diplôme*	**45,0**	36,4
CAP ou BEP	**28,6**	27,4
Baccalauréat **	**13,3**	15,4
Diplôme de l'enseignement supérieur	**13,0**	20,8

*ou au plus BEPC, brevet des collèges, DNB (diplôme national du brevet)
**général, technologique ou professionnel
Source : Insee, RP 2013

8 - Population de 15 à 64 ans par type d'activité en 2013 (en nombre et %)

	Nombre	Actifs	Actifs ayant un emploi	Chômeurs	Inactifs	Élèves, étudiants et stagiaires non rémunérés	Retraités ou préretraités	Autres inactifs	Part d'emplois salariés parmi les actifs au lieu de travail
EPCI	**23 723**	**70,3**	**59,0**	**11,4**	**29,7**	**6,7**	**12,5**	**10,5**	**88,2**
Normandie	2 096 363	72,5	62,9	9,7	27,5	9,7	9,7	8,1	87,9

Source : Insee, RP 2013

CONDITIONS DE VIE

9 - Chômage (au sens du recensement) des 15-64 ans en 2008 et 2013

	EPCI		Normandie	
	2013	2008	2013	2008
Nombre de chômeurs	**2 699**	2 392	202 862	167 747
Taux de chômage (en %)	**16,2**	13,6	13,3	11,1
- Des hommes	**15,0**	12,3	12,8	10,0
- Des femmes	**17,5**	15,0	13,9	12,3
Part de femmes parmi les chômeurs	**50,8**	51,0	50,3	52,8

Source : Insee, RP 2013

10 - Niveau de vie en 2013

	EPCI	Normandie
Revenus disponibles annuels par unité de consommation (en euros)		
Médiane	**18 740**	19 707
1er décile	**10 669**	11 024
9e décile	**30 734**	33 749
Taux de pauvreté (en %)	**15,1**	13,5

Champ: ménages fiscaux - hors communautés et sans abris
Sources : Insee-DGFiP-Cnaf-Cnav-Ccmsa, Fichier localisé social et fiscal

11 - Logements par catégorie, type et statut d'occupation en 2013

	EPCI		Normandie
	Nombre	%	%
Catégorie de logement			
Résidences principales	**17 314**	70,2	82,9
Résid. second. et logts occasionnels	**5 435**	22,0	9,8
Logements vacants	**1 918**	7,8	7,3
Ensemble	**24 667**	100,0	100,0
Type de logement			
Maisons	**18 216**	73,8	66,7
Appartements	**6 340**	25,7	32,3
Statut d'occupation des résidences principales			
Propriétaire	**11 293**	65,2	58,1
Locataire	**5 720**	33,0	40,3
dont d'un logement HLM	***1 808***	*10,4*	*18,3*
Logé gratuitement	**308**	1,8	1,6
Ensemble	**17 321**	100,0	100,0

Source : Insee, RP 2013

12 - Accès aux équipements en 2013

	EPCI	Normandie
Temps d'accès moyen selon la gamme d'équipements (en mn)		
Gamme de proximité	**4**	5
Gamme intermédiaire	**7**	10
Gamme supérieure	**10**	18

Source : Insee, BPE 2013, distancier Métric

13 - Densité médicale en 2013

	EPCI	Normandie
Nombre de professionnels de santé libéraux pour 100 000 habitants		
Médecins généralistes	**84**	76
Chirurgiens-dentistes	**24**	36
Ophtalmologistes	**4**	6
Infirmiers	**107**	80
Masseurs-kinésithérapeutes	**46**	54
Pharmacies	**34**	30

Sources : Drees, SNIIR-AM 2013; CNAM-TS; Insee, recensement de la population 2011

ÉCONOMIE

14 - Établissements actifs et emplois par secteur d'activité au 31 décembre 2014

Secteur d'activité	Établissements			Emploi salarié			Évolution de l'emploi salarié entre 2009 et 2014	
	EPCI		Normandie	EPCI		Normandie	EPCI	Normandie
	Nombre	%	%	**Nombre**	%	%	**%**	%
Ensemble	**2 808**	100,0	100,0	**11 046**	100,0	100,0	**– 8,7**	– 2,9
Agriculture, sylviculture et pêche	**196**	7,0	9,8	**151**	1,4	1,4	**+ 18,0**	+ 19,4
Industrie	**211**	7,5	5,3	**4 299**	38,9	18,9	**– 17,4**	– 6,4
Construction	**234**	8,3	9,8	**463**	4,2	6,9	**– 16,6**	– 13,2
Commerce, transports, serv.divers	**1 785**	63,6	60,9	**3 595**	32,5	38,2	**– 1,3**	– 2,8
Adm., enseignement, santé, act soc.	**382**	13,6	14,1	**2 538**	23,0	34,6	**+ 1,8**	+ 0,5

Source : Insee, Clap

15 - Répartition de l'emploi salarié par secteur d'activité au 31 décembre 2014

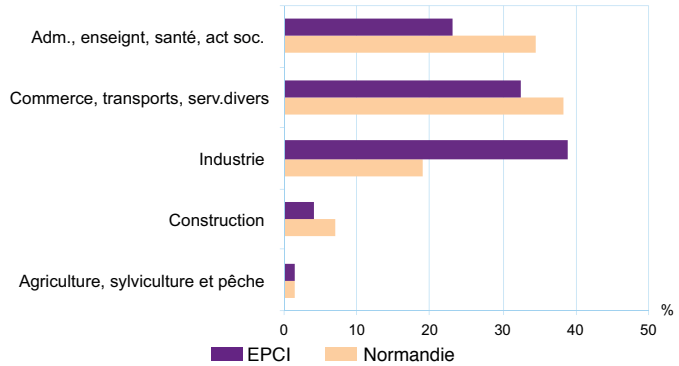

Source : Insee, Clap

16 - Déplacement domicile - travail en 2013

	Actifs résidant dans la zone et travaillant en dehors		Actifs travaillant dans la zone et résidant en dehors	
	Nombre	Part parmi les actifs au lieu de résidence	Nombre	Part parmi les actifs au lieu de travail
EPCI	**4 321**	**30,9**	**4 924**	**33,7**
Normandie	89 874	7,1	83 471	6,6

Source : Insee, RP 2013

17 - Capacité d'accueil des hôtels, campings et autres hébergements collectifs au 1er janvier 2016

	Hôtels	Campings	Autres hébergements collectifs*
	Chambres	Emplacements	Places lits **
EPCI	**424**	**1 993**	**631**
Normandie	25 691	41 024	21 955

* Résidences de tourisme et hébergements assimilés, villages vacances, maisons familiales, auberges de jeunesse, centres sportifs
**chambres, appartements, dortoirs...
Sources : Insee, DGE, CRT et CDT de Normandie

18 - Les cinq premiers employeurs de l'EPCI au 31 décembre 2014

Raison sociale	Commune	Effectif salarié	Poids dans l'emploi salarié de l'EPCI
SGD S.A.	Le Tréport	1 080	9,8
ALBEA LE TREPORT	Le Tréport	440	4,0
ALCATEL-LUCENT INTERNATIONAL	Eu	370	3,3
AUCHAN FRANCE	Mers-les-Bains	290	2,5
CAOUTCHOUCS MODERNES	Gamaches	260	2,3

Source : Insee, Clap

Des revenus élevés et un taux de chômage faible

La communauté de communes du Canton de Criquetot-l'Esneval regroupe 21 communes et 16 450 habitants. Entre 2008 et 2013, la population augmente de 0,9 % par an. Les naissances sont plus nombreuses que les décès et le territoire attire des habitants. La population est relativement jeune, avec une part des plus de 65 ans plus faible qu'au niveau régional. Les couples avec enfants sont les plus nombreux et les familles monoparentales peu présentes.

Les professions intermédiaires constituent la catégorie sociale la plus représentée et regroupent 30 % des actifs de 15 à 64 ans pour 24 % au niveau régional. Par ailleurs, un actif sur cinq est un travailleur indépendant, une part nettement supérieure à celle de la Normandie (12 %). Les ouvriers et les employés sont en revanche moins présents sur territoire. Le taux de chômage est nettement plus bas qu'en moyenne en Normandie (8,3 % contre 13,3 %) et le niveau de vie médian *(définition)* se situe parmi les plus élevés de la région.

La communauté de communes bénéficie de l'attrait touristique du littoral. Grâce à de nombreuses résidences secondaires (13 % des logements), des hôtels et des campings, les activités de commerce, transport et services dominent dans l'emploi local. Elles emploient 46 % des salariés, soit huit points de plus qu'en Normandie. Le secteur de l'agriculture-sylviculture-pêche (4 % de salariés) et celui de la construction (11 %) sont, eux aussi très présents sur le territoire. Cependant, 71 % des actifs y résidant travaillent à l'extérieur de l'EPCI.

1 - Les communes de l'EPCI

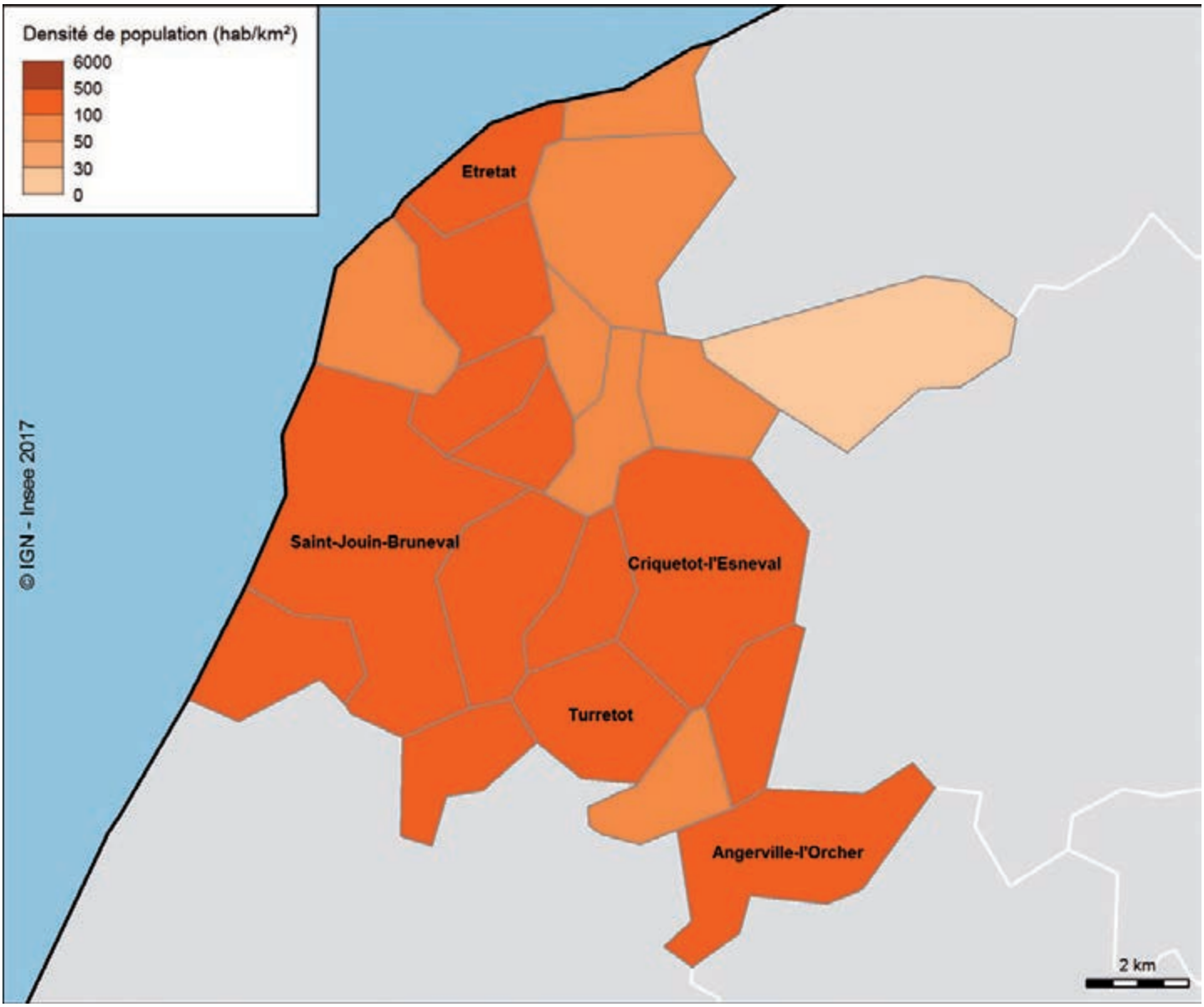

Source : Insee, RP 2013

POPULATION

2 - Population de l'EPCI et de ses plus grandes communes

	Nombre de communes au 1er janvier 2017	Population 2013	Variation annuelle moyenne 2008-2013 (en %)			Superficie (en km²)	Densité de population (hab./km²)
			Globale	*Due au solde naturel*	*Due au solde des entrées - sorties*		
Normandie	2 745	3 328 364	+ 0,2	*+ 0,3*	*– 0,1*	29 906,7	111
EPCI	**21**	**16 451**	**+ 0,9**	***+ 0,4***	***+ 0,5***	**135,2**	**122**
Criquetot-l'Esneval		2 425	+ 1,3	*– 0,2*	*+ 1,5*	13,5	180
Saint-Jouin-Bruneval		1 891	+ 0,9	*+ 0,6*	*+ 0,2*	18,8	101
Turretot		1 520	+ 0,8	*+ 0,8*	*0,0*	6,1	249
Angerville-l'Orcher		1 452	+ 0,8	*+ 0,7*	*+ 0,1*	9,9	147
Etretat		1 411	– 1,3	*– 1,2*	*– 0,1*	4,1	344

Source : Insee, RP 2013

3 - Population par sexe et âge en 2013 (en %)

Tranches d'âge	EPCI		
	Hommes	Femmes	**Ensemble**
Moins de 20 ans	28,9	26,1	**27,5**
20 à 64 ans	56,1	56,0	**56,1**
65 ans ou plus	15,1	17,9	**16,5**
Ensemble	100,0	100,0	**100,0**
	Normandie		
	Hommes	Femmes	Ensemble
Moins de 20 ans	26,2	23,4	24,7
20 à 64 ans	58,0	55,7	56,8
65 ans ou plus	15,8	21,0	18,5
Ensemble	100,0	100,0	100,0

Source : Insee, RP 2013

4 - Répartition de la population par sexe et tranche d'âge quinquennal en 2013 (en %)

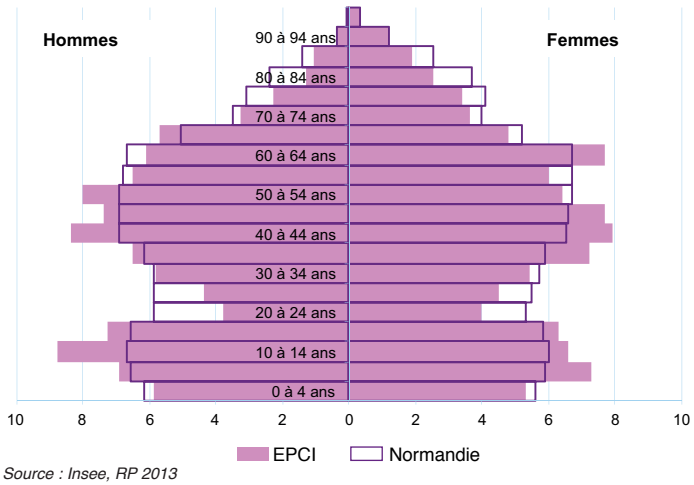

Source : Insee, RP 2013

5 - Ménages et familles selon leur composition en 2013

	EPCI Nombre	EPCI %	Normandie %
Ensemble	**6 345**	100,0	100,0
Ménages d'une personne	1 369	21,6	33,6
Ménages sans famille	118	1,9	2,1
Couples sans enfant	2 075	32,7	28,9
Familles monoparentales	317	5,0	8,4
Couples avec enfants	2 471	38,9	27,1
Familles nombreuses (nombre et part parmi les familles)	*459*	*9,4*	*9,2*

Note de lecture : parmi les familles normandes, 9,2 % ont 3 enfants ou plus de moins de 25 ans
Source : Insee, RP 2013

6 - Population active de 15 ans à 64 ans par catégorie socioprofessionnelle en 2013

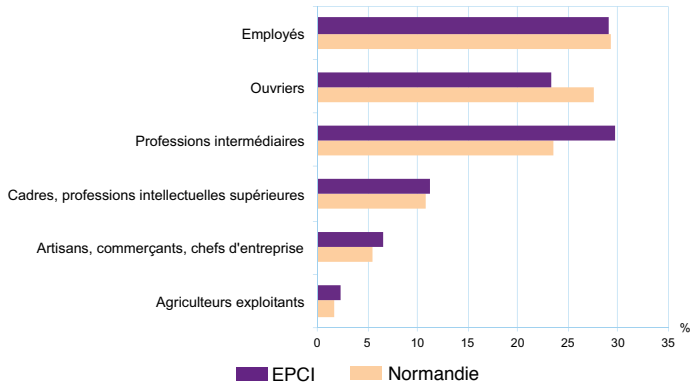

Source : Insee, RP 2013

7 - Diplôme le plus élevé de la population non scolarisée de 15 ans ou plus en 2013

	EPCI	Normandie
	%	%
Aucun diplôme*	**29,5**	36,4
CAP ou BEP	**30,8**	27,4
Baccalauréat **	**16,5**	15,4
Diplôme de l'enseignement supérieur	**23,2**	20,8

*ou au plus BEPC, brevet des collèges, DNB (diplôme national du brevet)
**général, technologique ou professionnel
Source : Insee, RP 2013

8 - Population de 15 à 64 ans par type d'activité en 2013 (en nombre et %)

	Nombre	Actifs	Actifs ayant un emploi	Chômeurs	Inactifs	Élèves, étudiants et stagiaires non rémunérés	Retraités ou préretraités	Autres inactifs	Part d'emplois salariés parmi les actifs au lieu de travail
EPCI	**10 235**	**73,4**	**67,3**	**6,1**	**26,6**	**9,3**	**10,9**	**6,3**	**79,3**
Normandie	2 096 363	72,5	62,9	9,7	27,5	9,7	9,7	8,1	87,9

Source : Insee, RP 2013

CONDITIONS DE VIE

9 - Chômage (au sens du recensement) des 15-64 ans en 2008 et 2013

	EPCI		Normandie	
	2013	2008	2013	2008
Nombre de chômeurs	**624**	507	202 862	167 747
Taux de chômage (en %)	**8,3**	7,0	13,3	11,1
- Des hommes	**7,4**	5,7	12,8	10,0
- Des femmes	**9,4**	8,4	13,9	12,3
Part de femmes parmi les chômeurs	**53,5**	56,0	50,3	52,8

Source : Insee, RP 2013

10 - Niveau de vie en 2013

	EPCI	Normandie
Revenus disponibles annuels par unité de consommation (en euros)		
Médiane	**22 293**	19 707
1er décile	**13 700**	11 024
9e décile	**36 330**	33 749
Taux de pauvreté (en %)	**5,7**	13,5

Champ: ménages fiscaux - hors communautés et sans abris
Sources : Insee-DGFiP-Cnaf-Cnav-Ccmsa, Fichier localisé social et fiscal

11 - Logements par catégorie, type et statut d'occupation en 2013

	EPCI		Normandie
	Nombre	%	%
Catégorie de logement			
Résidences principales	**6 350**	82,3	82,9
Résid. second. et logts occasionnels	**977**	12,7	9,8
Logements vacants	**388**	5,0	7,3
Ensemble	**7 715**	100,0	100,0
Type de logement			
Maisons	**6 740**	87,4	66,7
Appartements	**817**	10,6	32,3
Statut d'occupation des résidences principales			
Propriétaire	**4 940**	77,8	58,1
Locataire	**1 326**	20,9	40,3
dont d'un logement HLM	***299***	*4,7*	*18,3*
Logé gratuitement	**84**	1,3	1,6
Ensemble	**6 350**	100,0	100,0

Source : Insee, RP 2013

12 - Accès aux équipements en 2013

	EPCI	Normandie
Temps d'accès moyen selon la gamme d'équipements (en mn)		
Gamme de proximité	**3**	5
Gamme intermédiaire	**10**	10
Gamme supérieure	**14**	18

Source : Insee, BPE 2013, distancier Métric

13 - Densité médicale en 2013

	EPCI	Normandie
Nombre de professionnels de santé libéraux pour 100 000 habitants		
Médecins généralistes	**43**	76
Chirurgiens-dentistes	**24**	36
Ophtalmologistes	**0**	6
Infirmiers	**100**	80
Masseurs-kinésithérapeutes	**71**	54
Pharmacies	**31**	30

Sources : Drees, SNIIR-AM 2013; CNAM-TS; Insee, recensement de la population 2011

ÉCONOMIE

14 - Établissements actifs et emplois par secteur d'activité au 31 décembre 2014

Secteur d'activité	Établissements			Emploi salarié			Évolution de l'emploi salarié entre 2009 et 2014	
	EPCI		Normandie	EPCI		Normandie	EPCI	Normandie
	Nombre	%	%	**Nombre**	%	%	**%**	%
Ensemble	**1 219**	100,0	100,0	**2 286**	100,0	100,0	**– 4,1**	– 2,9
Agriculture, sylviculture et pêche	**139**	11,4	9,8	**88**	3,8	1,4	**+ 35,4**	+ 19,4
Industrie	**60**	4,9	5,3	**136**	5,9	18,9	**– 31,3**	– 6,4
Construction	**97**	8,0	9,8	**245**	10,7	6,9	**– 25,3**	– 13,2
Commerce, transports, serv.divers	**762**	62,5	60,9	**1 056**	46,2	38,2	**– 1,4**	– 2,8
Adm., enseignement, santé, act soc.	**161**	13,2	14,1	**761**	33,3	34,6	**+ 5,2**	+ 0,5

Source : Insee, Clap

15 - Répartition de l'emploi salarié par secteur d'activité au 31 décembre 2014

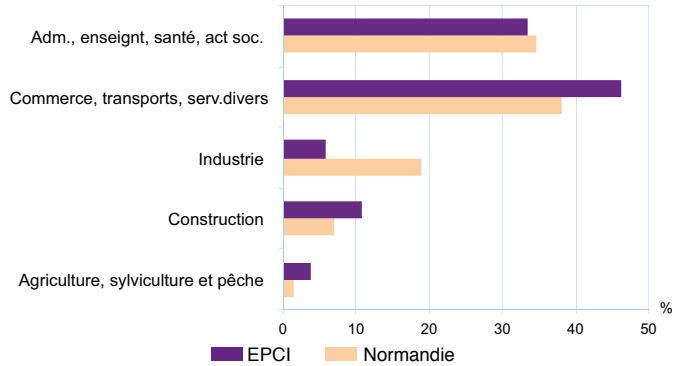

Source : Insee, Clap

16 - Déplacement domicile - travail en 2013

	Actifs résidant dans la zone et travaillant en dehors		Actifs travaillant dans la zone et résidant en dehors	
	Nombre	Part parmi les actifs au lieu de résidence	Nombre	Part parmi les actifs au lieu de travail
EPCI	**5 109**	**71**	**1 308**	**39**
Normandie	89 874	7,1	83 471	6,6

Source : Insee, RP 2013

17 - Capacité d'accueil des hôtels, campings et autres hébergements collectifs au 1er janvier 2016

	Hôtels	Campings	Autres hébergements collectifs*
	Chambres	Emplacements	Places lits **
EPCI	**225**	**433**	**0**
Normandie	25 691	41 024	21 955

* Résidences de tourisme et hébergements assimilés, villages vacances, maisons familiales, auberges de jeunesse, centres sportifs
**chambres, appartements, dortoirs...
Sources : Insee, DGE, CRT et CDT de Normandie

18 - Les cinq premiers employeurs de l'EPCI au 31 décembre 2014

Raison sociale	Commune	Effectif salarié	Poids dans l'emploi salarié de l'EPCI
COLLEGE L'OISEAU BLANC	Criquetot-l'Esneval	100	4,2
CENTRE JEAN VANIER	Criquetot-l'Esneval	100	4,0
ASSOCIATION DES PARALYSES DE FRANCE APF	Saint-Martin-du-Bec	100	4,0
PIRELLE	Criquetot-l'Esneval	70	3,0
LA POSTE	Criquetot-l'Esneval	50	2,2

Source : Insee, Clap

L'industrie, notamment nucléaire, domine

La communauté de communes des Falaises du Talou se compose de 24 communes et regroupe 23 200 habitants en 2013. Territoire à dominante rurale, la densité de population est faible. De 2008 à 2013, la population s'accroît de 0,9 % par an, le solde naturel est positif (plus de naissances que de décès) et le territoire attire de nouveaux habitants.

Les ménages, en majorité des couples avec enfants, sont le plus souvent propriétaires de leur logement. L'habitat individuel domine. La part des actifs dans la population des 15 à 64 ans est élevée (75 %). Les ouvriers et les agriculteurs sont davantage représentés qu'au niveau régional. De ce fait, le niveau moyen de formation est plus faible, avec une part importante de titulaires d'un CAP ou d'un BEP (32,1 % contre 27,4 % au niveau régional). Du fait de son caractère résidentiel, 63 % des actifs résidents quittent le territoire pour aller travailler. Le taux de chômage se situe en 2013 légèrement en dessous de la moyenne régionale. Sur ce territoire où le secteur tertiaire est sous-représenté, le chômage touche particulièrement les femmes, qui représentent 55 % des chômeurs, soit cinq points de plus qu'en Normandie.

L'emploi sur le territoire se concentre dans l'industrie (45 % des 4 400 emplois salariés). Un salarié sur cinq de la zone travaille à la centrale nucléaire de Penly. Activités plus traditionnelles, la métallurgie et la fabrication de produits métalliques constituent le deuxième poste d'emplois industriels.

1 - Les communes de l'EPCI

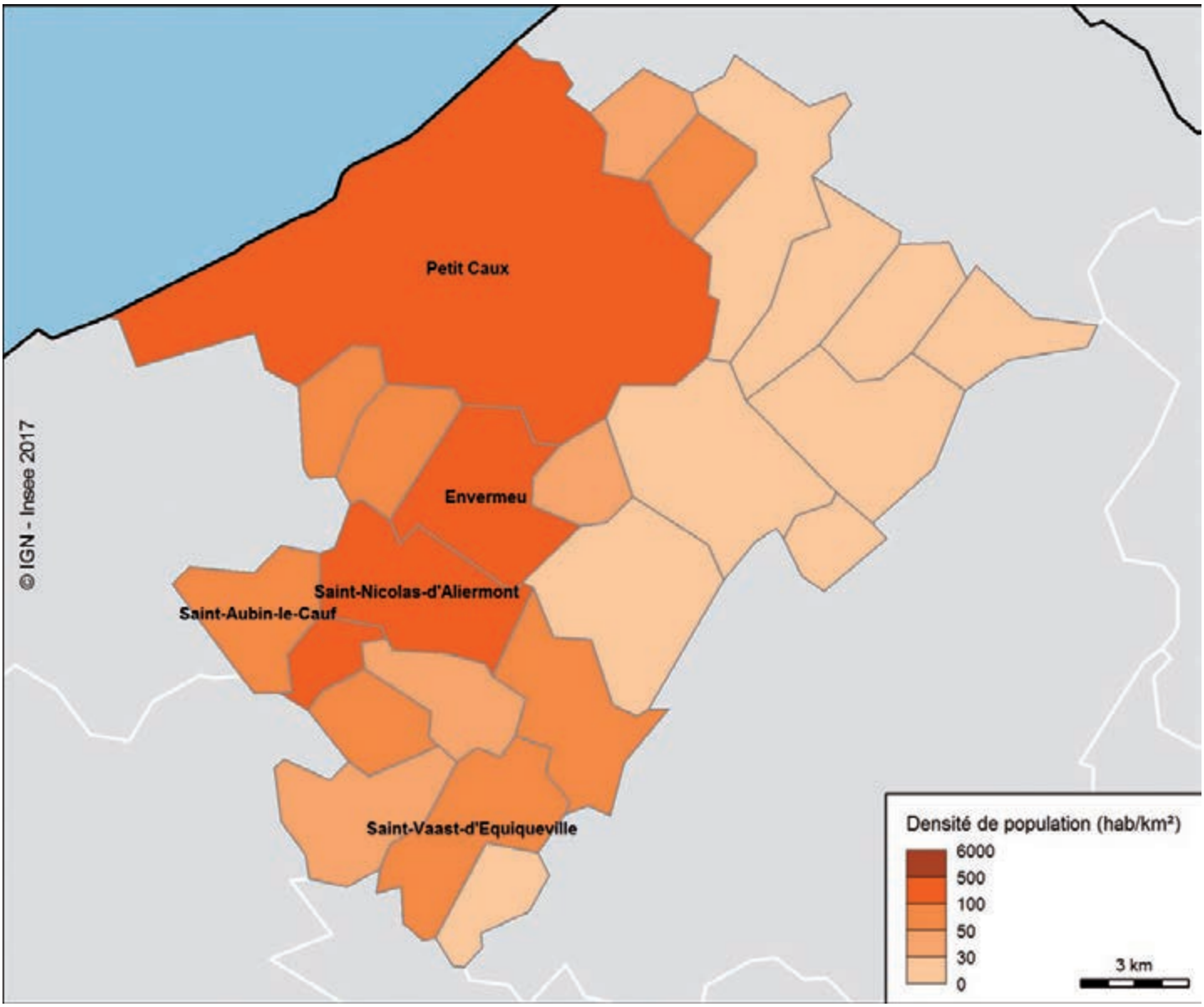

Source : Insee, RP 2013

POPULATION

2 - Population de l'EPCI et de ses plus grandes communes

	Nombre de communes au 1er janvier 2017	Population 2013	Variation annuelle moyenne 2008-2013 (en %)			Superficie (en km²)	Densité de population (hab./km²)
			Globale	*Due au solde naturel*	*Due au solde des entrées - sorties*		
Normandie	2 745	3 328 364	+ 0,2	*+ 0,3*	*– 0,1*	29 906,7	111
EPCI	**24**	**23 174**	**+ 0,9**	***+ 0,4***	***+ 0,4***	**328,6**	**71**
Petit Caux		9 181	+ 1,7	*+ 0,4*	*+ 1,2*	91,3	101
Saint– Nicolas– d'Aliermont		3 616	– 0,5	*+ 0,1*	*– 0,6*	15,5	233
Envermeu		2 127	+ 0,5	*+ 0,2*	*+ 0,3*	14,6	146
Saint– Aubin– le– Cauf		911	+ 1,2	*+ 0,5*	*+ 0,7*	10,1	90
Saint– Vaast– d'Equiqueville		724	+ 3,4	*+ 0,5*	*+ 2,9*	14,0	52

Source : Insee, RP 2013

3 - Population par sexe et âge en 2013 (en %)

Tranches d'âge	EPCI		
	Hommes	Femmes	**Ensemble**
Moins de 20 ans	27,0	25,2	**26,1**
20 à 64 ans	58,7	57,2	**57,9**
65 ans ou plus	14,3	17,6	**16,0**
Ensemble	100,0	100,0	**100,0**
	Normandie		
	Hommes	Femmes	Ensemble
Moins de 20 ans	26,2	23,4	24,7
20 à 64 ans	58,0	55,7	56,8
65 ans ou plus	15,8	21,0	18,5
Ensemble	100,0	100,0	100,0

Source : Insee, RP 2013

4 - Répartition de la population par sexe et tranche d'âge quinquennal en 2013 (en %)

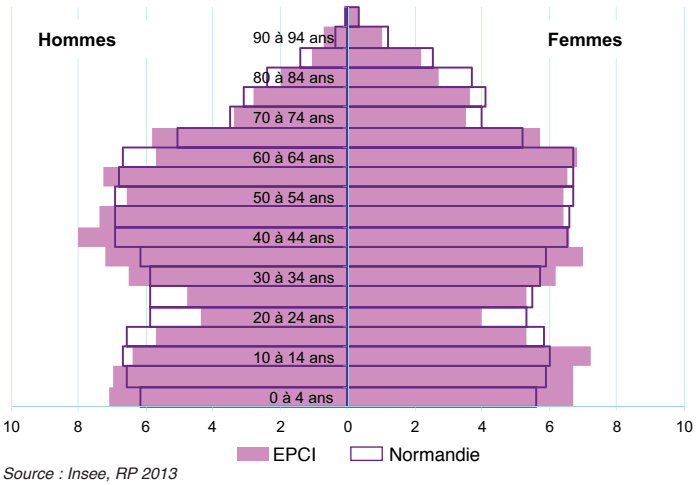

Source : Insee, RP 2013

5 - Ménages et familles selon leur composition en 2013

	EPCI Nombre	EPCI %	Normandie %
Ensemble	**9 207**	100,0	100,0
Ménages d'une personne	2 059	22,4	33,6
Ménages sans famille	167	1,8	2,1
Couples sans enfant	3 031	32,9	28,9
Familles monoparentales	565	6,1	8,4
Couples avec enfants	3 381	36,7	27,1
Familles nombreuses (nombre et part parmi les familles)	*615*	*8,8*	*9,2*

Note de lecture : parmi les familles normandes, 9,2 % ont 3 enfants ou plus de moins de 25 ans
Source : Insee, RP 2013

6 - Population active de 15 ans à 64 ans par catégorie socioprofessionnelle en 2013

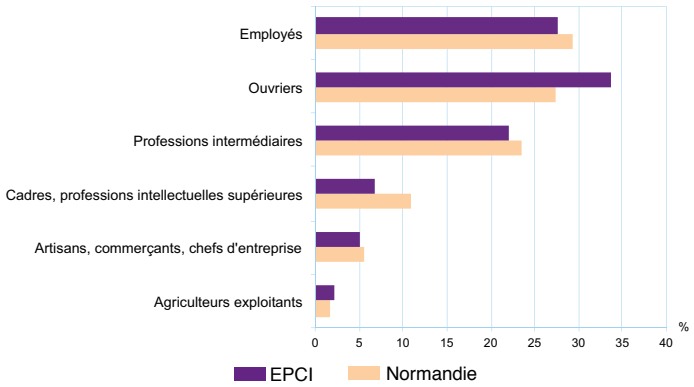

Source : Insee, RP 2013

7 - Diplôme le plus élevé de la population non scolarisée de 15 ans ou plus en 2013

	EPCI	Normandie
	%	%
Aucun diplôme*	**36,2**	36,4
CAP ou BEP	**32,1**	27,4
Baccalauréat **	**16,0**	15,4
Diplôme de l'enseignement supérieur	**15,7**	20,8

*ou au plus BEPC, brevet des collèges, DNB (diplôme national du brevet)
**général, technologique ou professionnel
Source : Insee, RP 2013

8 - Population de 15 à 64 ans par type d'activité en 2013 (en nombre et %)

	Nombre	Actifs	Actifs ayant un emploi	Chômeurs	**Inactifs**	Élèves, étudiants et stagiaires non rémunérés	Retraités ou préretraités	Autres inactifs	Part d'emplois salariés parmi les actifs au lieu de travail
EPCI	**14 721**	**75,0**	**66,9**	**8,0**	**25,0**	**7,3**	**9,9**	**7,7**	**84,7**
Normandie	2 096 363	72,5	62,9	9,7	27,5	9,7	9,7	8,1	87,9

Source : Insee, RP 2013

CONDITIONS DE VIE

9 - Chômage (au sens du recensement) des 15-64 ans en 2008 et 2013

	EPCI		Normandie	
	2013	2008	2013	2008
Nombre de chômeurs	**1 183**	1 008	202 862	167 747
Taux de chômage (en %)	**10,7**	9,7	13,3	11,1
- Des hommes	**9,1**	7,7	12,8	10,0
- Des femmes	**12,7**	12,0	13,9	12,3
Part de femmes parmi les chômeurs	**55,4**	56,8	50,3	52,8

Source : Insee, RP 2013

10 - Niveau de vie en 2013

	EPCI	Normandie
Revenus disponibles annuels par unité de consommation (en euros)		
Médiane	**19 586**	19 707
1er décile	**11 858**	11 024
9e décile	**30 770**	33 749
Taux de pauvreté (en %)	**10,8**	13,5

Champ: ménages fiscaux - hors communautés et sans abris
Sources : Insee-DGFiP-Cnaf-Cnav-Ccmsa, Fichier localisé social et fiscal

11 - Logements par catégorie, type et statut d'occupation en 2013

	EPCI		Normandie
	Nombre	%	%
Catégorie de logement			
Résidences principales	**9 183**	87,7	82,9
Résid. second. et logts occasionnels	**701**	6,7	9,8
Logements vacants	**588**	5,6	7,3
Ensemble	**10 472**	100,0	100,0
Type de logement			
Maisons	**9 790**	93,5	66,7
Appartements	**603**	5,8	32,3
Statut d'occupation des résidences principales			
Propriétaire	**7 085**	77,1	58,1
Locataire	**1 959**	21,3	40,3
dont d'un logement HLM	***529***	*5,8*	*18,3*
Logé gratuitement	**142**	1,5	1,6
Ensemble	**9 186**	100,0	100,0

Source : Insee, RP 2013

12 - Accès aux équipements en 2013

	EPCI	Normandie
Temps d'accès moyen selon la gamme d'équipements (en mn)		
Gamme de proximité	**5**	5
Gamme intermédiaire	**13**	10
Gamme supérieure	**10**	18

Source : Insee, BPE 2013, distancier Métric

13 - Densité médicale en 2013

	EPCI	Normandie
Nombre de professionnels de santé libéraux pour 100 000 habitants		
Médecins généralistes	**47**	76
Chirurgiens-dentistes	**4**	36
Ophtalmologistes	**0**	6
Infirmiers	**66**	80
Masseurs-kinésithérapeutes	**21**	54
Pharmacies	**17**	30

Sources : Drees, SNIIR-AM 2013; CNAM-TS; Insee, recensement de la population 2011

ÉCONOMIE

14 - Établissements actifs et emplois par secteur d'activité au 31 décembre 2014

Secteur d'activité	Établissements			Emploi salarié			Évolution de l'emploi salarié entre 2009 et 2014	
	EPCI		Normandie	EPCI		Normandie	EPCI	Normandie
	Nombre	%	%	**Nombre**	%	%	**%**	%
Ensemble	**1 420**	100,0	100,0	**4 362**	100,0	100,0	**– 0,9**	– 2,9
Agriculture, sylviculture et pêche	**202**	14,2	9,8	**133**	3,0	1,4	**+ 27,9**	+ 19,4
Industrie	**125**	8,8	5,3	**1 951**	44,7	18,9	**– 2,3**	– 6,4
Construction	**169**	11,9	9,8	**349**	8,0	6,9	**– 5,9**	– 13,2
Commerce, transports, serv.divers	**734**	51,7	60,9	**879**	20,2	38,2	**– 13,9**	– 2,8
Adm., enseignement, santé, act soc.	**190**	13,4	14,1	**1 050**	24,1	34,6	**+ 7,5**	+ 0,5

Source : Insee, Clap

15 - Répartition de l'emploi salarié par secteur d'activité au 31 décembre 2014

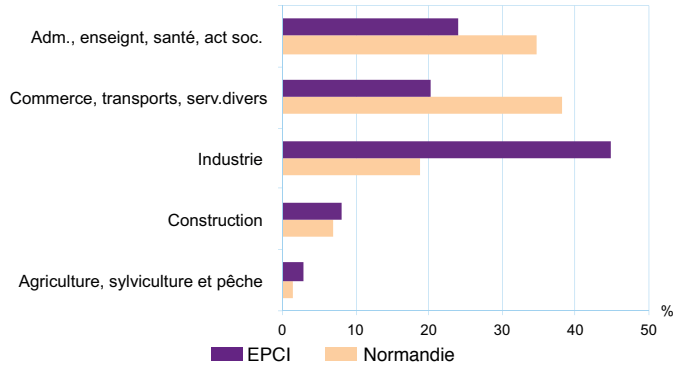

Source : Insee, Clap

16 - Déplacement domicile - travail en 2013

	Actifs résidant dans la zone et travaillant en dehors		Actifs travaillant dans la zone et résidant en dehors	
	Nombre	Part parmi les actifs au lieu de résidence	Nombre	Part parmi les actifs au lieu de travail
EPCI	**6 180**	**63,4**	**2 399**	**40,2**
Normandie	89 874	7,1	83 471	6,6

Source : Insee, RP 2013

17 - Capacité d'accueil des hôtels, campings et autres hébergements collectifs au 1er janvier 2016

	Hôtels	Campings	Autres hébergements collectifs*
	Chambres	Emplacements	Places lits **
EPCI	**0**	**279**	**0**
Normandie	25 691	41 024	21 955

* Résidences de tourisme et hébergements assimilés, villages vacances, maisons familiales, auberges de jeunesse, centres sportifs
**chambres, appartements, dortoirs...
Sources : Insee, DGE, CRT et CDT de Normandie

18 - Les cinq premiers employeurs de l'EPCI au 31 décembre 2014

Raison sociale	Commune	Effectifs salarié	Poids dans l'emploi salarié de l'EPCI
CNPE DE PENLY	Petit Caux	840	19,2
PRECISION COMPONENTS INDUSTRIES	Saint-Nicolas-d'Aliermont	210	4,7
LA NORMANDE SA	Saint-Nicolas-d'Aliermont	140	3,1
EUROVIA HAUTE NORMANDIE	Saint-Aubin-le-Cauf	110	2,5
FREMACH DIEPPE	Saint-Nicolas-d'Aliermont	100	2,2

Source : Insee, Clap

Beaucoup de couples avec enfants et un niveau de vie élevé

Au nord-ouest de Rouen, la communauté de communes Inter-Caux-Vexin regroupe 64 communes, et 53 300 habitants en 2013. Entre 2008 et 2013, sa population progresse de 0,6 % par an (+ 0,2 % en Normandie). Les naissances excèdent les décès et les habitants arrivent davantage qu'ils ne partent.

Sur ce territoire, près des trois quarts des ménages sont des couples, une part élevée (3e rang des EPCI normands). Les couples avec enfants sont particulièrement nombreux (39 % des ménages). La population est plutôt jeune, la part des moins de 20 ans atteint 27 % contre 25 % en Normandie. Le niveau de formation est élevé, un habitant sur quatre étant diplômé de l'enseignement supérieur, les cadres (14 %) et les professions intermédiaires (28 %) sont fortement représentés. Le niveau de vie médian *(définition)* est un des plus élevés des EPCI normands (2e rang) et excède de près de 3 000 euros celui de la région. Le taux de chômage est le plus bas des EPCI normands (7,1 %) et le taux de pauvreté (6,2 %) parmi les plus faibles (71e sur 73).

Presque tous les logements sont des maisons. Les ménages sont très majoritairement propriétaires (80 %, 3e rang des EPCI normands). En moyenne, le temps d'accès aux équipements est plus court qu'en Normandie, surtout dans la gamme supérieure (– 8 minutes). Par contre, la densité des professionnels de santé est moindre.

Malgré quelques établissements importants (ADMR, Sécuritas), le territoire ne concentre que 10 500 emplois salariés, un nombre insuffisant pour les actifs y habitant. Pour aller travailler, 17 800 actifs en sortent et seulement 5 600 y entrent. L'industrie est peu développée, avec un dixième des salariés. Si le tertiaire, marchand et non marchand, emploie trois salariés sur quatre, la construction est un secteur important sur ce territoire (12 %).

1 - Les communes de l'EPCI

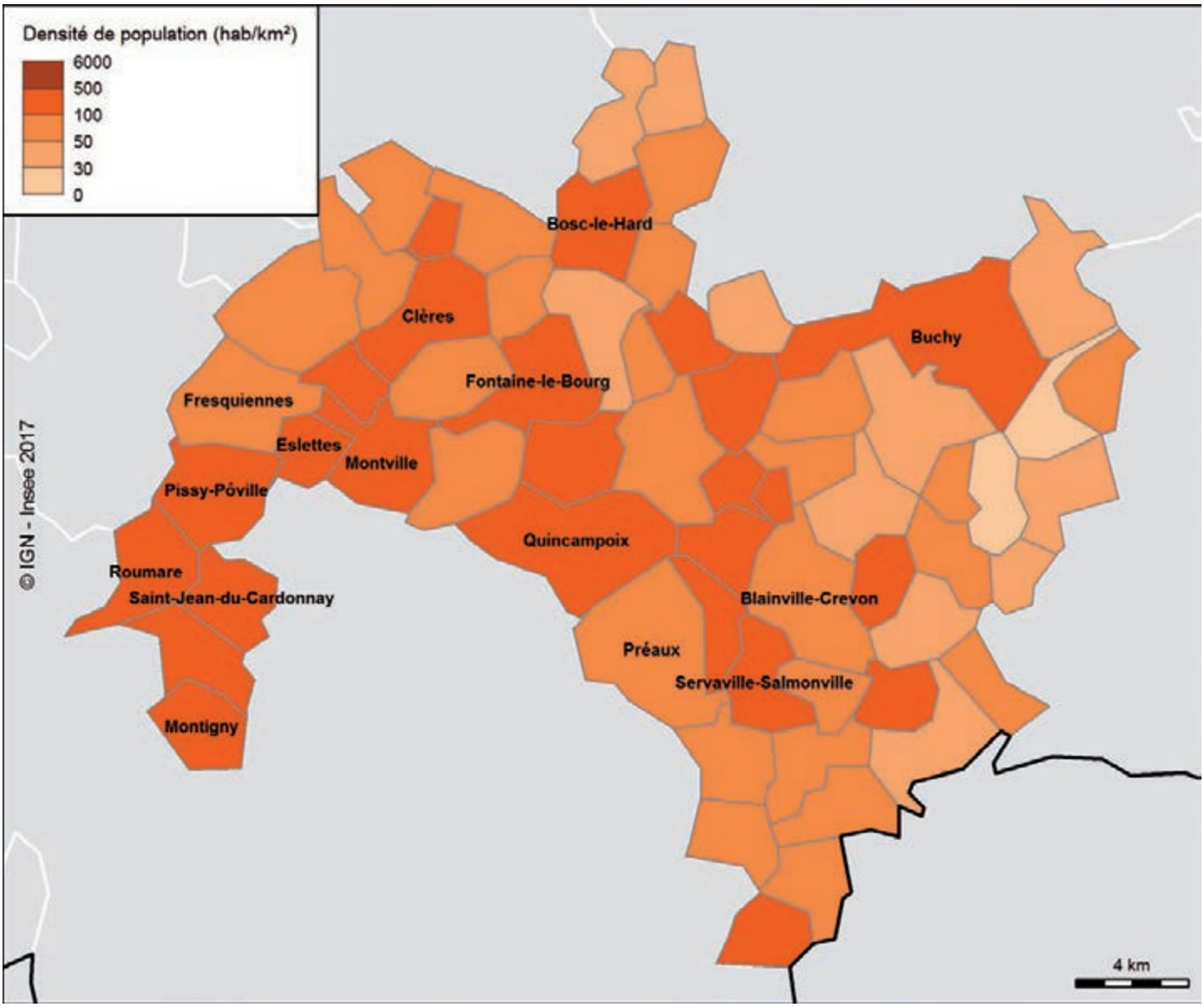

Source : Insee, RP 2013

POPULATION

2 - Population de l'EPCI et de ses plus grandes communes

	Nombre de communes au 1er janvier 2017	Population 2013	Variation annuelle moyenne 2008-2013 (en %)			Superficie (en km²)	Densité de population (hab./km²)
			Globale	*Due au solde naturel*	*Due au solde des entrées - sorties*		
Normandie	2 745	3 328 364	+ 0,2	*+ 0,3*	*– 0,1*	29 906,7	111
EPCI	**64**	**53 276**	**+ 0,6**	***+ 0,4***	***+ 0,2***	**543,9**	**98**
Montville		4 833	+ 0,9	*+ 0,3*	*+ 0,6*	10,9	443
Quincampoix		2 975	– 1,4	*+ 0,2*	*– 1,7*	20,3	147
Buchy		2 676	+ 0,3	*– 0,2*	*+ 0,6*	26,4	101
Préaux		1 727	+ 0,9	*+ 0,3*	*+ 0,5*	19,0	91
Fontaine-le-Bourg		1 608	+ 2,3	*+ 0,6*	*+ 1,6*	12,2	132

Source : Insee, RP 2013

3 - Population par sexe et âge en 2013 (en %)

Tranches d'âge	EPCI		
	Hommes	Femmes	**Ensemble**
Moins de 20 ans	27,6	25,7	**26,6**
20 à 64 ans	58,2	57,5	**57,9**
65 ans ou plus	14,2	16,8	**15,5**
Ensemble	100,0	100,0	**100,0**
	Normandie		
	Hommes	Femmes	Ensemble
Moins de 20 ans	26,2	23,4	24,7
20 à 64 ans	58,0	55,7	56,8
65 ans ou plus	15,8	21,0	18,5
Ensemble	100,0	100,0	100,0

Source : Insee, RP 2013

4 - Répartition de la population par sexe et tranche d'âge quinquennal en 2013 (en %)

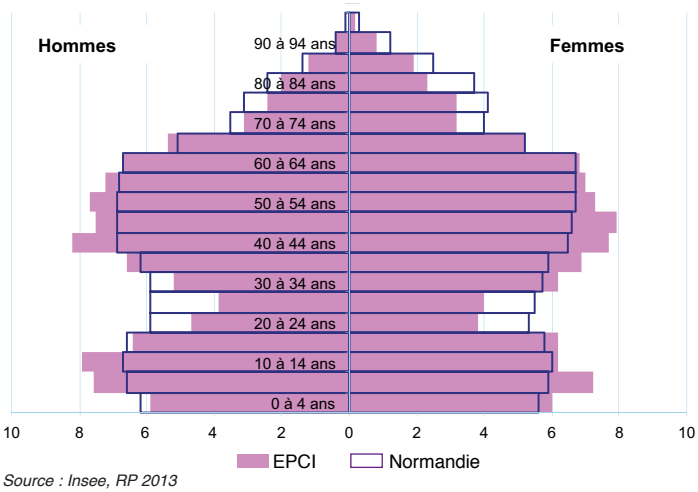

Source : Insee, RP 2013

5 - Ménages et familles selon leur composition en 2013

	EPCI Nombre	EPCI %	Normandie %
Ensemble	**20 351**	100,0	100,0
Ménages d'une personne	4 005	19,7	33,6
Ménages sans famille	264	1,3	2,1
Couples sans enfant	6 835	33,6	28,9
Familles monoparentales	1 230	6,0	8,4
Couples avec enfants	8 018	39,4	27,1
Familles nombreuses (nombre et part parmi les familles)	*1 374*	*8,5*	*9,2*

Note de lecture : parmi les familles normandes, 9,2 % ont 3 enfants ou plus de moins de 25 ans
Source : Insee, RP 2013

6 - Population active de 15 ans à 64 ans par catégorie socioprofessionnelle en 2013

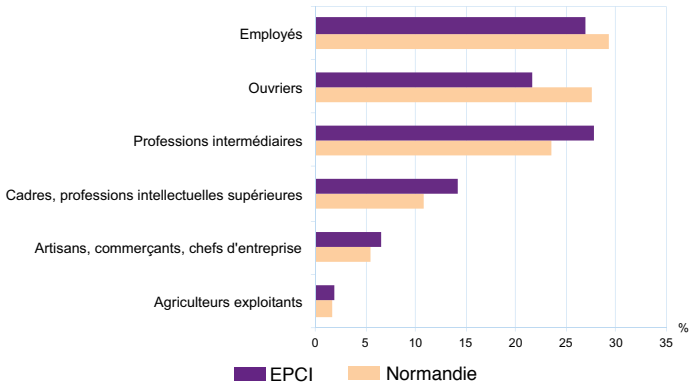

Source : Insee, RP 2013

7 - Diplôme le plus élevé de la population non scolarisée de 15 ans ou plus en 2013

	EPCI	Normandie
	%	%
Aucun diplôme*	**30,4**	36,4
CAP ou BEP	**28,1**	27,4
Baccalauréat **	**16,0**	15,4
Diplôme de l'enseignement supérieur	**25,5**	20,8

*ou au plus BEPC, brevet des collèges, DNB (diplôme national du brevet)
**général, technologique ou professionnel
Source : Insee, RP 2013

8 - Population de 15 à 64 ans par type d'activité en 2013 (en nombre et %)

	Nombre	Actifs	Actifs ayant un emploi	Chômeurs	Inactifs	Élèves, étudiants et stagiaires non rémunérés	Retraités ou préretraités	Autres inactifs	Part d'emplois salariés parmi les actifs au lieu de travail
EPCI	**34 123**	**75,6**	**70,2**	**5,3**	**24,4**	**9,2**	**9,5**	**5,6**	**81,5**
Normandie	2 096 363	72,5	62,9	9,7	27,5	9,7	9,7	8,1	87,9

Source : Insee, RP 2013

CONDITIONS DE VIE

9 - Chômage (au sens du recensement) des 15-64 ans en 2008 et 2013

	EPCI		Normandie	
	2013	2008	2013	2008
Nombre de chômeurs	**1 824**	1 516	202 862	167 747
Taux de chômage (en %)	**7,1**	6,0	13,3	11,1
- Des hommes	**7,3**	5,8	12,8	10,0
- Des femmes	**6,8**	6,3	13,9	12,3
Part de femmes parmi les chômeurs	**46,6**	50,2	50,3	52,8

Source : Insee, RP 2013

10 - Niveau de vie en 2013

	EPCI	Normandie
Revenus disponibles annuels par unité de consommation (en euros)		
Médiane	**22 680**	19 707
1er décile	**13 777**	11 024
9e décile	**37 142**	33 749
Taux de pauvreté (en %)	**6,2**	13,5

Champ: ménages fiscaux - hors communautés et sans abris
Sources : Insee-DGFiP-Cnaf-Cnav-Ccmsa, Fichier localisé social et fiscal

11 - Logements par catégorie, type et statut d'occupation en 2013

	EPCI		Normandie
	Nombre	%	%
Catégorie de logement			
Résidences principales	**20 345**	94,6	82,9
Résid. second. et logts occasionnels	**326**	1,5	9,8
Logements vacants	**837**	3,9	7,3
Ensemble	**21 508**	100,0	100,0
Type de logement			
Maisons	**19 889**	92,5	66,7
Appartements	**1 494**	6,9	32,3
Statut d'occupation des résidences principales			
Propriétaire	**16 378**	80,5	58,1
Locataire	**3 734**	18,4	40,3
dont d'un logement HLM	***1 121***	*5,5*	*18,3*
Logé gratuitement	**236**	1,2	1,6
Ensemble	**20 348**	100,0	100,0

Source : Insee, RP 2013

12 - Accès aux équipements en 2013

	EPCI	Normandie
Temps d'accès moyen selon la gamme d'équipements (en mn)		
Gamme de proximité	**4**	5
Gamme intermédiaire	**10**	10
Gamme supérieure	**10**	18

Source : Insee, BPE 2013, distancier Métric

13 - Densité médicale en 2013

	EPCI	Normandie
Nombre de professionnels de santé libéraux pour 100 000 habitants		
Médecins généralistes	**71**	76
Chirurgiens-dentistes	**22**	36
Ophtalmologistes	**0**	6
Infirmiers	**73**	80
Masseurs-kinésithérapeutes	**44**	54
Pharmacies	**23**	30

Sources : Drees, SNIIR-AM 2013; CNAM-TS; Insee, recensement de la population 2011

ÉCONOMIE

14 - Établissements actifs et emplois par secteur d'activité au 31 décembre 2014

Secteur d'activité	Établissements			Emploi salarié			Évolution de l'emploi salarié entre 2009 et 2014	
	EPCI		Normandie	EPCI		Normandie	EPCI	Normandie
	Nombre	%	%	**Nombre**	%	%	**%**	%
Ensemble	**3 810**	100,0	100,0	**10 537**	100,0	100,0	**+ 7,9**	– 2,9
Agriculture, sylviculture et pêche	**458**	12,0	9,8	**220**	2,1	1,4	**+ 47,7**	+ 19,4
Industrie	**184**	4,8	5,3	**1 098**	10,4	18,9	**– 11,1**	– 6,4
Construction	**512**	13,4	9,8	**1 277**	12,1	6,9	**– 14,8**	– 13,2
Commerce, transports, serv.divers	**2 145**	56,3	60,9	**4 061**	38,5	38,2	**+ 6,7**	– 2,8
Adm., enseignement, santé, act soc.	**511**	13,4	14,1	**3 881**	36,8	34,6	**+ 23,9**	+ 0,5

Source : Insee, Clap

15 - Répartition de l'emploi salarié par secteur d'activité au 31 décembre 2014

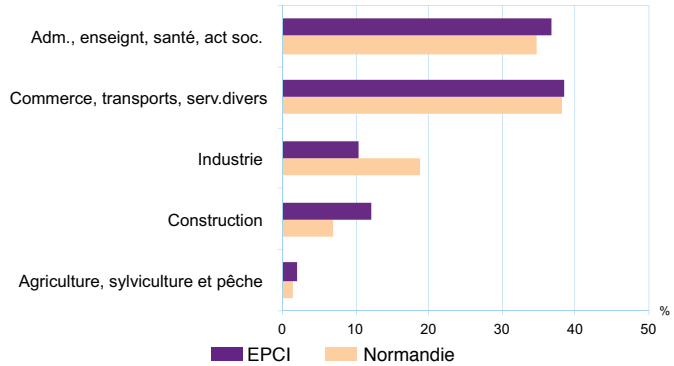

Source : Insee, Clap

16 - Déplacement domicile - travail en 2013

	Actifs résidant dans la zone et travaillant en dehors		Actifs travaillant dans la zone et résidant en dehors	
	Nombre	Part parmi les actifs au lieu de résidence	Nombre	Part parmi les actifs au lieu de travail
EPCI	**17 850**	**74,2**	**5 640**	**47,6**
Normandie	89 874	7,1	83 471	6,6

Source : Insee, RP 2013

17 - Capacité d'accueil des hôtels, campings et autres hébergements collectifs au 1er janvier 2016

	Hôtels	Campings	Autres hébergements collectifs*
	Chambres	Emplacements	Places lits **
EPCI	**46**	**77**	**47**
Normandie	25 691	41 024	21 955

* Résidences de tourisme et hébergements assimilés, villages vacances, maisons familiales, auberges de jeunesse, centres sportifs
**chambres, appartements, dortoirs...
Sources : Insee, DGE, CRT et CDT de Normandie

18 - Les cinq premiers employeurs de l'EPCI au 31 décembre 2014

Raison sociale	Commune	Effectifs salarié	Poids dans l'emploi salarié de l'EPCI
ASS AIDES MENAGERES FEDERALES ADMR	Montville	1 370	12,9
SECURITAS FRANCE SARL	Saint-Jean-du-Cardonnay	610	5,7
ETS PUBLIC DEPARTEMENTAL DE GRUGNY	Grugny	330	3,1
ISS PROPRETE	La Vaupalière	320	3,0
LEGRAND FRANCE	Fontaine-le-Bourg	150	1,4

Source : Insee, Clap

CC Interrégionale Aumale – Blangy-sur-Bresle

Un territoire marqué par l'industrie verrière

La communauté de communes Interrégionale Aumale–Blangy-sur-Bresle occupe une large partie de la vallée de la Bresle. Elle comprend 43 communes, dont neuf situées dans les Hauts-de-France, et rassemble 21 800 habitants en 2013. La population de ce territoire est stable depuis 2008, alors qu'elle progresse de 0,2 % par an en Normandie.

Dans l'EPCI, près de la moitié (48,6 %) des habitants est sans diplôme. Les ouvriers sont très présents sur ce territoire (46 % des actifs contre 27,5 % dans la région), soit la plus forte proportion de toutes les EPCI normandes. À l'opposé, les cadres et professions intermédiaires sont très peu nombreux. Le chômage et le taux d'activité sont proches du niveau régional. Néanmoins, le niveau de vie médian *(définition)* est inférieur de plus de 1 000 euros par an et la pauvreté un peu plus répandue (14,9 % contre 13,5 % en Normandie).

Les logements sont généralement des maisons (88 %) et les ménages sont propriétaires sept fois sur dix. Les locataires en HLM sont peu fréquents (9 %), malgré la pauvreté élevée. La densité médicale est plus faible qu'en Normandie. Le temps moyen d'accès aux équipements est légèrement plus long, sauf dans la gamme supérieure.

L'EPCI compte 7 100 salariés. L'agriculture et la construction sont relativement bien représentés, mais l'industrie est le principal employeur (53 % des salariés). Le tertiaire pèse par conséquent moins qu'en Normandie. L'industrie du verre, implantée le long de la vallée de la Bresle (« Glass vallée »), caractérise fortement le territoire. Cette spécialisation attire de nombreux actifs, ceux qui viennent travailler tous les jours dans la communauté de commune sont plus nombreux que ceux qui la quittent pour se rendre à leur travail (+ 300).

1 - Les communes de l'EPCI

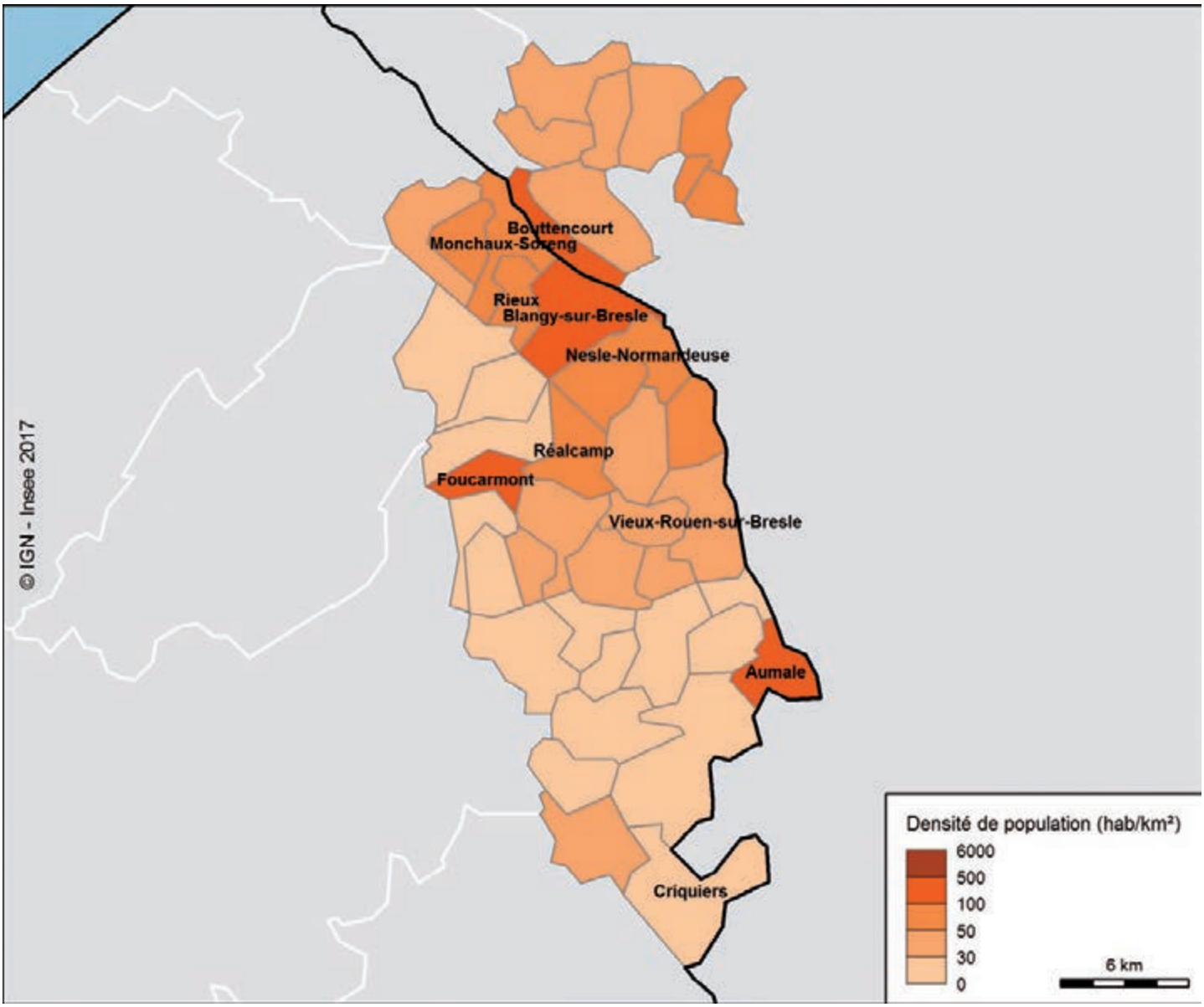

Source : Insee, RP 2013

POPULATION

2 - Population de l'EPCI et de ses plus grandes communes

	Nombre de communes au 1er janvier 2017	Population 2013	Variation annuelle moyenne 2008-2013 (en %)			Superficie (en km²)	Densité de population (hab./km²)
			Globale	*Due au solde naturel*	*Due au solde des entrées - sorties*		
Normandie	2 745	3 328 364	+ 0,2	*+ 0,3*	*– 0,1*	29 906,7	111
EPCI	**43**	**21 821**	**0,0**	***+ 0,1***	***0,0***	**458,4**	**48**
Blangy-sur-Bresle		2 948	– 0,8	*– 0,5*	*– 0,3*	17,5	168
Aumale		2 289	– 1,1	*– 1,0*	*– 0,1*	9,1	252
Bouttencourt		981	– 1,3	*0,0*	*– 1,3*	7,7	127
Foucarmont		892	– 2,7	*– 0,2*	*– 2,6*	7,3	122
Réalcamp		666	+ 0,2	*+ 0,4*	*– 0,3*	11,5	58

Source : Insee, RP 2013

3 - Population par sexe et âge en 2013 (en %)

Tranches d'âge	EPCI		
	Hommes	Femmes	**Ensemble**
Moins de 20 ans	24,9	23,4	**24,1**
20 à 64 ans	57,6	54,5	**56,0**
65 ans ou plus	17,6	22,1	**19,9**
Ensemble	100,0	100,0	**100,0**
	Normandie		
	Hommes	Femmes	Ensemble
Moins de 20 ans	26,2	23,4	24,7
20 à 64 ans	58,0	55,7	56,8
65 ans ou plus	15,8	21,0	18,5
Ensemble	100,0	100,0	100,0

Source : Insee, RP 2013

4 - Répartition de la population par sexe et tranche d'âge quinquennal en 2013 (en %)

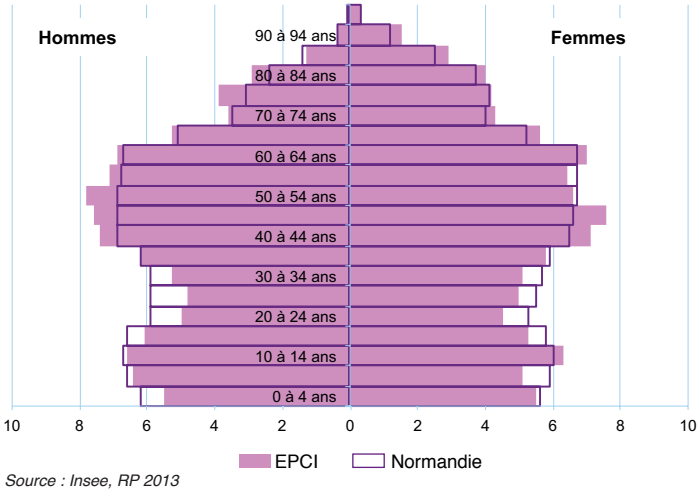

Source : Insee, RP 2013

5 - Ménages et familles selon leur composition en 2013

	EPCI Nombre	EPCI %	Normandie %
Ensemble	**9 158**	100,0	100,0
Ménages d'une personne	2 590	28,3	33,6
Ménages sans famille	138	1,5	2,1
Couples sans enfant	3 017	32,9	28,9
Familles monoparentales	551	6,0	8,4
Couples avec enfants	2 864	31,3	27,1
Familles nombreuses (nombre et part parmi les familles)	*530*	*8,2*	*9,2*

Note de lecture : parmi les familles normandes, 9,2 % ont 3 enfants ou plus de moins de 25 ans
Source : Insee, RP 2013

6 - Population active de 15 ans à 64 ans par catégorie socioprofessionnelle en 2013

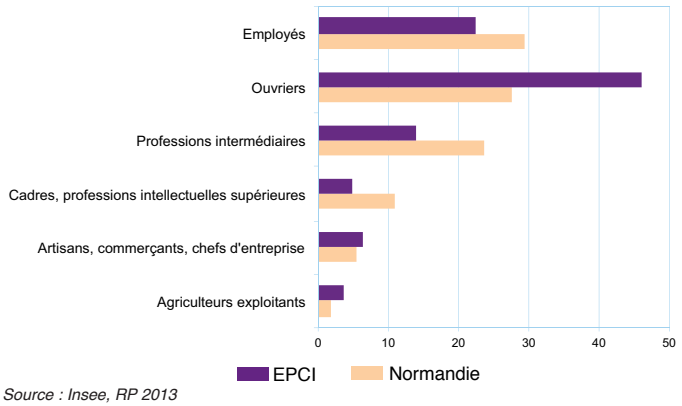

Source : Insee, RP 2013

7 - Diplôme le plus élevé de la population non scolarisée de 15 ans ou plus en 2013

	EPCI	Normandie
	%	%
Aucun diplôme*	**48,6**	36,4
CAP ou BEP	**28,3**	27,4
Baccalauréat **	**12,1**	15,4
Diplôme de l'enseignement supérieur	**11,0**	20,8

*ou au plus BEPC, brevet des collèges, DNB (diplôme national du brevet)
**général, technologique ou professionnel
Source : Insee, RP 2013

8 - Population de 15 à 64 ans par type d'activité en 2013 (en nombre et %)

	Nombre	Actifs	Actifs ayant un emploi	Chômeurs	Inactifs	Élèves, étudiants et stagiaires non rémunérés	Retraités ou préretraités	Autres inactifs	Part d'emplois salariés parmi les actifs au lieu de travail
EPCI	**13 453**	**73,4**	**63,9**	**9,4**	**26,7**	**7,0**	**9,2**	**10,5**	**86,5**
Normandie	2 096 363	72,5	62,9	9,7	27,5	9,7	9,7	8,1	87,9

Source : Insee, RP 2013

CONDITIONS DE VIE

9 - Chômage (au sens du recensement) des 15-64 ans en 2008 et 2013

	EPCI		Normandie	
	2013	2008	2013	2008
Nombre de chômeurs	**1 271**	1 130	202 862	167 747
Taux de chômage (en %)	**12,9**	11,5	13,3	11,1
- Des hommes	**11,9**	9,8	12,8	10,0
- Des femmes	**14,1**	13,6	13,9	12,3
Part de femmes parmi les chômeurs	**50,3**	53,4	50,3	52,8

Source : Insee, RP 2013

10 - Niveau de vie en 2013

	EPCI	Normandie
Revenus disponibles annuels par unité de consommation (en euros)		
Médiane	**18 628**	19 707
1er décile	**10 785**	11 024
9e décile	**30 032**	33 749
Taux de pauvreté (en %)	**14,9**	13,5

Champ: ménages fiscaux - hors communautés et sans abris
Sources : Insee-DGFiP-Cnaf-Cnav-Ccmsa, Fichier localisé social et fiscal

11 - Logements par catégorie, type et statut d'occupation en 2013

	EPCI		Normandie
	Nombre	%	%
Catégorie de logement			
Résidences principales	**9 180**	86,0	82,9
Résid. second. et logts occasionnels	**619**	5,8	9,8
Logements vacants	**871**	8,2	7,3
Ensemble	**10 670**	100,0	100,0
Type de logement			
Maisons	**9 428**	88,4	66,7
Appartements	**1 205**	11,3	32,3
Statut d'occupation des résidences principales			
Propriétaire	**6 408**	69,8	58,1
Locataire	**2 595**	28,3	40,3
dont d'un logement HLM	***810***	*8,8*	*18,3*
Logé gratuitement	**173**	1,9	1,6
Ensemble	**9 176**	100,0	100,0

Source : Insee, RP 2013

12 - Accès aux équipements en 2013

	EPCI	Normandie
Temps d'accès moyen selon la gamme d'équipements (en mn)		
Gamme de proximité	**6**	5
Gamme intermédiaire	**11**	10
Gamme supérieure	**18**	18

Source : Insee, BPE 2013, distancier Métric

13 - Densité médicale en 2013

	EPCI	Normandie
Nombre de professionnels de santé libéraux pour 100 000 habitants		
Médecins généralistes	**66**	76
Chirurgiens-dentistes	**27**	36
Ophtalmologistes	**4**	6
Infirmiers	**61**	80
Masseurs-kinésithérapeutes	**60**	54
Pharmacies	**21**	30

Sources : Drees, SNIIR-AM 2013; CNAM-TS; Insee, recensement de la population 2011

ÉCONOMIE

14 - Établissements actifs et emplois par secteur d'activité au 31 décembre 2014

Secteur d'activité	Établissements			Emploi salarié			Évolution de l'emploi salarié entre 2009 et 2014	
	EPCI		Normandie	EPCI		Normandie	EPCI	Normandie
	Nombre	%	%	**Nombre**	%	%	**%**	%
Ensemble	**1 717**	100,0	100,0	**7 097**	100,0	100,0	**+ 1,6**	– 2,9
Agriculture, sylviculture et pêche	**330**	19,2	9,8	**171**	2,4	1,4	**+ 61,3**	+ 19,4
Industrie	**161**	9,4	5,3	**3 769**	53,1	18,9	**+ 6,5**	– 6,4
Construction	**183**	10,7	9,8	**521**	7,3	6,9	**– 12,1**	– 13,2
Commerce, transports, serv.divers	**820**	47,8	60,9	**1 446**	20,4	38,2	**+ 4,5**	– 2,8
Adm., enseignement, santé, act soc.	**223**	13,0	14,1	**1 190**	16,8	34,6	**– 10,6**	+ 0,5

Source : Insee, Clap

15 - Répartition de l'emploi salarié par secteur d'activité au 31 décembre 2014

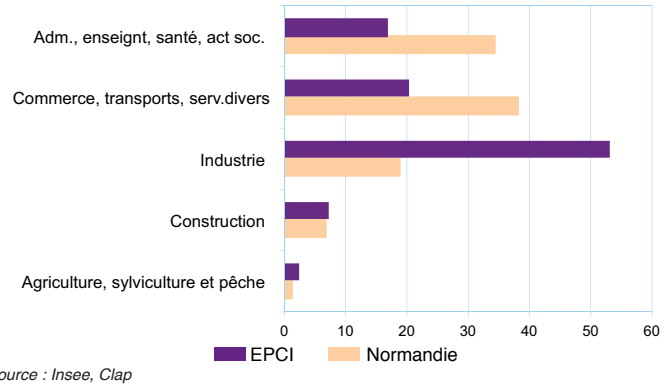

Source : Insee, Clap

16 - Déplacement domicile - travail en 2013

	Actifs résidant dans la zone et travaillant en dehors		Actifs travaillant dans la zone et résidant en dehors	
	Nombre	Part parmi les actifs au lieu de résidence	Nombre	Part parmi les actifs au lieu de travail
EPCI	**3 409**	**39,5**	**3 705**	**41,5**
Normandie	89 874	7,1	83 471	6,6

Source : Insee, RP 2013

17 - Capacité d'accueil des hôtels, campings et autres hébergements collectifs au 1er janvier 2016

	Hôtels	Campings	Autres hébergements collectifs*
	Chambres	Emplacements	Places lits **
EPCI	**40**	**167**	**0**
Normandie	25 691	41 024	21 955

* Résidences de tourisme et hébergements assimilés, villages vacances, maisons familiales, auberges de jeunesse, centres sportifs
**chambres, appartements, dortoirs...
Sources : Insee, DGE, CRT et CDT de Normandie

18 - Les cinq premiers employeurs de l'EPCI au 31 décembre 2014

Raison sociale	Commune	Effectifs salarié	Poids dans l'emploi salarié de l'EPCI
POCHET DU COURVAL	Hodeng-au-Bosc	1 410	19,7
ALLIANCE ELABORES	Foucarmont	400	5,6
VERRERIES BROSSE SAS	Vieux-Rouen-sur-Bresle	340	4,7
NIGERMAT	Blangy-sur-Bresle	120	1,6
SAS GERARD PARICHE	Bouillancourt-en-Séry	120	1,6

Source : Insee, Clap

Un territoire résidentiel et rural

Le Plateau de Caux-Doudeville-Yerville regroupe 40 communes et 20 700 habitants en 2013. De 2008 à 2013, la croissance de sa population (+ 1,2 % par an) est plus forte qu'en Normandie (+ 0,2 %) et parmi les plus élevées des EPCI normands. Les naissances excèdent les décès et les arrivées d'habitants surpassent les départs.

Dans l'EPCI, la part des couples avec enfants est nettement plus élevée qu'en Normandie (10 points de plus), au détriment de celle des personnes seules (10 points de moins). La population est donc assez jeune, avec 28 % de moins de 20 ans (25 % en Normandie). Les ouvriers sont bien représentés (32 %), soit cinq points de plus qu'en Normandie, contrairement aux cadres (8 %), soit trois points de moins. Le niveau de formation s'en ressent, avec seulement 17 % de diplômés du supérieur (21 % en Normandie). Sur ce territoire, taux de pauvreté et de chômage, respectivement 10,2 % et 10,3 %, sont inférieurs de trois points aux taux régionaux.

Dans l'EPCI, neuf logements sur dix sont des maisons et sept ménages sur dix sont propriétaires de leur logement. En moyenne, les équipements sont plus rapidement accessibles qu'en Normandie, notamment dans la gamme supérieure (10 minutes de moins). La densité médicale reste cependant plus faible.

Seulement 3 000 salariés travaillent sur ce territoire plutôt résidentiel. Pour se rendre au travail, 6 200 actifs quittent ainsi le territoire et seulement 1 600 y entrent. L'industrie pèse peu dans l'emploi salarié (9 %), au profit de la construction (12 %), du tertiaire non marchand (39 %) et surtout de l'agriculture (5 %), grâce à une surface agricole vaste et diversifiée.

1 - Les communes de l'EPCI

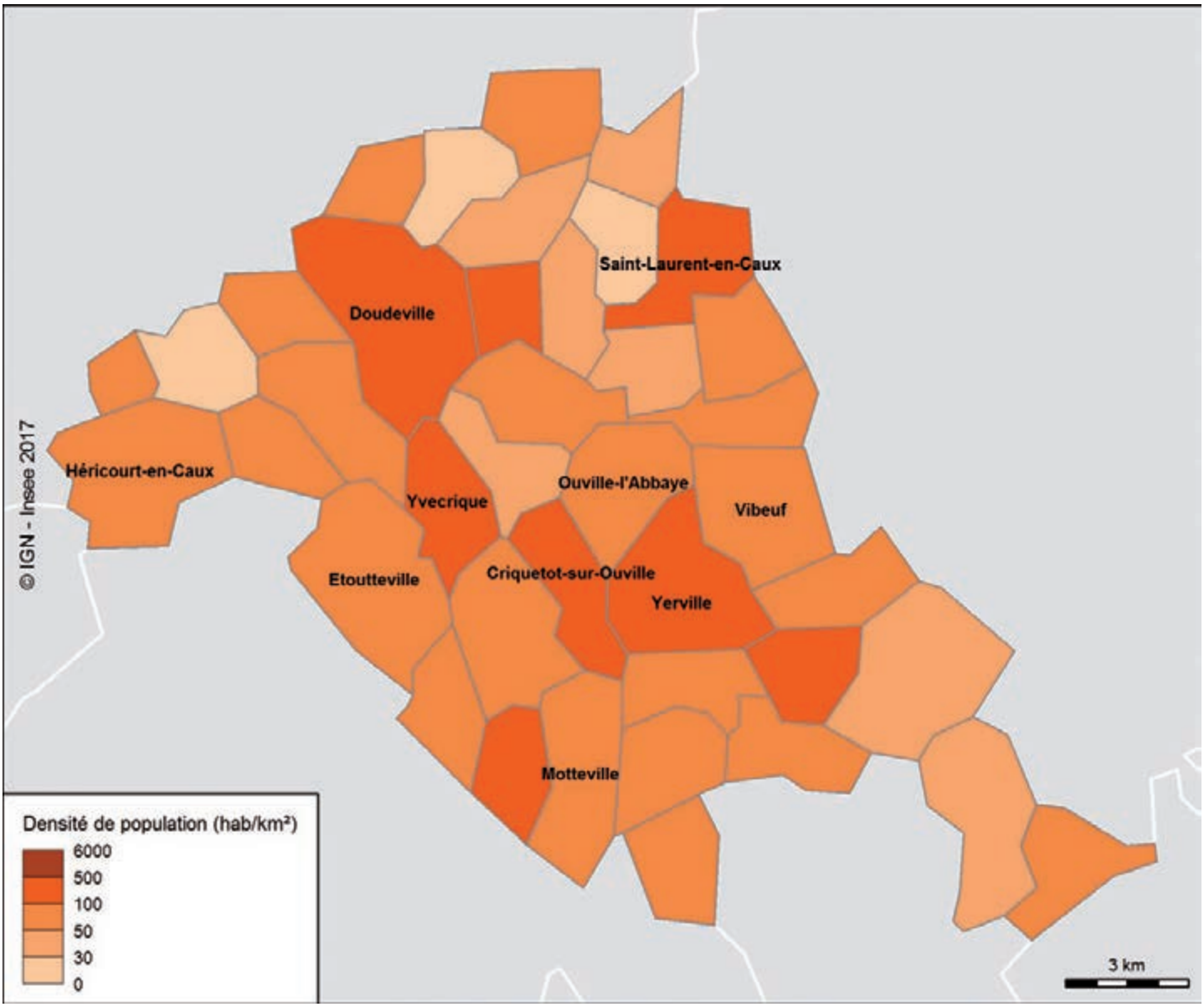

Source : Insee, RP 2013

POPULATION

2 - Population de l'EPCI et de ses plus grandes communes

	Nombre de communes au 1er janvier 2017	Population 2013	Variation annuelle moyenne 2008-2013 (en %)			Superficie (en km²)	Densité de population (hab./km²)
			Globale	*Due au solde naturel*	*Due au solde des entrées - sorties*		
Normandie	2 745	3 328 364	+ 0,2	*+ 0,3*	*– 0,1*	29 906,7	111
EPCI	**40**	**20 681**	**+ 1,2**	***+ 0,6***	***+ 0,6***	**252,7**	**82**
Doudeville		2 552	– 0,2	*0,0*	*– 0,2*	14,5	176
Yerville		2 447	+ 1,4	*– 0,6*	*+ 2,0*	10,4	235
Héricourt-en-Caux		936	– 0,1	*+ 0,2*	*– 0,3*	10,8	87
Motteville		789	+ 1,3	*+ 0,9*	*+ 0,4*	8,7	91
Criquetot-sur-Ouville		780	+ 2,0	*+ 1,4*	*+ 0,5*	5,8	134

Source : Insee, RP 2013

3 - Population par sexe et âge en 2013 (en %)

Tranches d'âge	EPCI		
	Hommes	Femmes	**Ensemble**
Moins de 20 ans	28,6	26,6	**27,6**
20 à 64 ans	59,2	57,5	**58,3**
65 ans ou plus	12,2	15,9	**14,1**
Ensemble	100,0	100,0	**100,0**
	Normandie		
	Hommes	Femmes	Ensemble
Moins de 20 ans	26,2	23,4	24,7
20 à 64 ans	58,0	55,7	56,8
65 ans ou plus	15,8	21,0	18,5
Ensemble	100,0	100,0	100,0

Source : Insee, RP 2013

4 - Répartition de la population par sexe et tranche d'âge quinquennal en 2013 (en %)

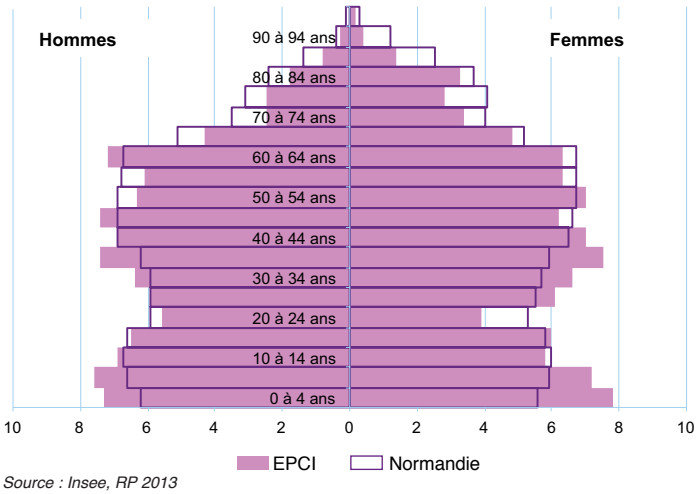

Source : Insee, RP 2013

5 - Ménages et familles selon leur composition en 2013

	EPCI Nombre	EPCI %	Normandie %
Ensemble	**8 052**	100,0	100,0
Ménages d'une personne	1 903	23,6	33,6
Ménages sans famille	111	1,4	2,1
Couples sans enfant	2 575	32,0	28,9
Familles monoparentales	453	5,6	8,4
Couples avec enfants	3 016	37,4	27,1
Familles nombreuses (nombre et part parmi les familles)	*626*	*10,4*	*9,2*

Note de lecture : parmi les familles normandes, 9,2 % ont 3 enfants ou plus de moins de 25 ans
Source : Insee, RP 2013

6 - Population active de 15 ans à 64 ans par catégorie socioprofessionnelle en 2013

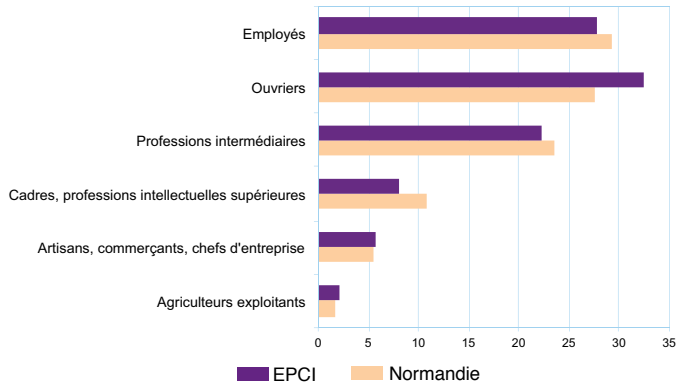

Source : Insee, RP 2013

7 - Diplôme le plus élevé de la population non scolarisée de 15 ans ou plus en 2013

	EPCI	Normandie
	%	%
Aucun diplôme*	**38,1**	36,4
CAP ou BEP	**29,3**	27,4
Baccalauréat **	**15,2**	15,4
Diplôme de l'enseignement supérieur	**17,5**	20,8

*ou au plus BEPC, brevet des collèges, DNB (diplôme national du brevet)
**général, technologique ou professionnel
Source : Insee, RP 2013

8 - Population de 15 à 64 ans par type d'activité en 2013 (en nombre et %)

	Nombre	Actifs	Actifs ayant un emploi	Chômeurs	Inactifs	Élèves, étudiants et stagiaires non rémunérés	Retraités ou préretraités	Autres inactifs	Part d'emplois salariés parmi les actifs au lieu de travail
EPCI	**13 338**	**74,7**	**67,0**	**7,7**	**25,3**	**7,3**	**9,2**	**8,7**	**80,1**
Normandie	2 096 363	72,5	62,9	9,7	27,5	9,7	9,7	8,1	87,9

Source : Insee, RP 2013

CC Plateau de Caux-Doudeville-Yerville

CONDITIONS DE VIE

9 - Chômage (au sens du recensement) des 15-64 ans en 2008 et 2013

	EPCI		Normandie	
	2013	2008	2013	2008
Nombre de chômeurs	**1 027**	753	202 862	167 747
Taux de chômage (en %)	**10,3**	8,3	13,3	11,1
- Des hommes	**8,5**	5,9	12,8	10,0
- Des femmes	**12,3**	11,1	13,9	12,3
Part de femmes parmi les chômeurs	**55,2**	60,8	50,3	52,8

Source : Insee, RP 2013

10 - Niveau de vie en 2013

	EPCI	Normandie
Revenus disponibles annuels par unité de consommation (en euros)		
Médiane	**19 911**	19 707
1er décile	**12 040**	11 024
9e décile	**32 475**	33 749
Taux de pauvreté (en %)	**10,2**	13,5

Champ: ménages fiscaux - hors communautés et sans abris
Sources : Insee-DGFiP-Cnaf-Cnav-Ccmsa, Fichier localisé social et fiscal

11 - Logements par catégorie, type et statut d'occupation en 2013

	EPCI		Normandie
	Nombre	%	%
Catégorie de logement			
Résidences principales	**8 062**	89,7	82,9
Résid. second. et logts occasionnels	**451**	5,0	9,8
Logements vacants	**471**	5,2	7,3
Ensemble	**8 984**	100,0	100,0
Type de logement			
Maisons	**8 017**	89,2	66,7
Appartements	**864**	9,6	32,3
Statut d'occupation des résidences principales			
Propriétaire	**5 756**	71,4	58,1
Locataire	**2 208**	27,4	40,3
dont d'un logement HLM	***813***	*10,1*	*18,3*
Logé gratuitement	**98**	1,2	1,6
Ensemble	**8 062**	100,0	100,0

Source : Insee, RP 2013

12 - Accès aux équipements en 2013

	EPCI	Normandie
Temps d'accès moyen selon la gamme d'équipements (en mn)		
Gamme de proximité	**4**	5
Gamme intermédiaire	**10**	10
Gamme supérieure	**12**	18

Source : Insee, BPE 2013, distancier Métric

13 - Densité médicale en 2013

	EPCI	Normandie
Nombre de professionnels de santé libéraux pour 100 000 habitants		
Médecins généralistes	**71**	76
Chirurgiens-dentistes	**30**	36
Ophtalmologistes	**0**	6
Infirmiers	**95**	80
Masseurs-kinésithérapeutes	**27**	54
Pharmacies	**21**	30

Sources : Drees, SNIIR-AM 2013; CNAM-TS; Insee, recensement de la population 2011

ÉCONOMIE

14 - Établissements actifs et emplois par secteur d'activité au 31 décembre 2014

Secteur d'activité	Établissements			Emploi salarié			Évolution de l'emploi salarié entre 2009 et 2014	
	EPCI		Normandie	EPCI		Normandie	EPCI	Normandie
	Nombre	%	%	**Nombre**	%	%	**%**	%
Ensemble	**1 473**	100,0	100,0	**2 956**	100,0	100,0	**+ 0,2**	– 2,9
Agriculture, sylviculture et pêche	**235**	16,0	9,8	**141**	4,8	1,4	**+ 45,4**	+ 19,4
Industrie	**81**	5,5	5,3	**282**	9,5	18,9	**+ 25,3**	– 6,4
Construction	**189**	12,8	9,8	**362**	12,2	6,9	**+ 1,1**	– 13,2
Commerce, transports, serv.divers	**756**	51,3	60,9	**1 014**	34,3	38,2	**+ 0,2**	– 2,8
Adm., enseignement, santé, act soc.	**212**	14,4	14,1	**1 157**	39,1	34,6	**– 7,6**	+ 0,5

Source : Insee, Clap

15 - Répartition de l'emploi salarié par secteur d'activité au 31 décembre 2014

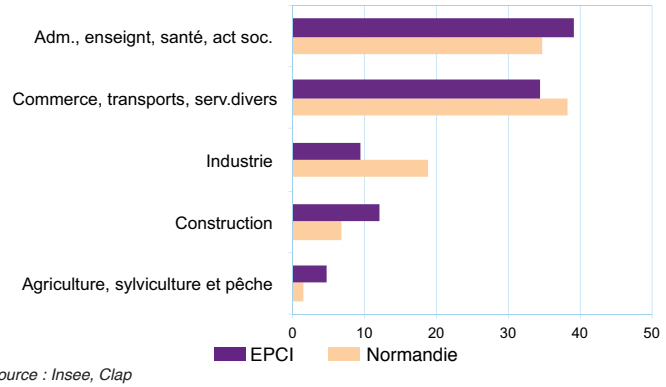

Source : Insee, Clap

16 - Déplacement domicile - travail en 2013

	Actifs résidant dans la zone et travaillant en dehors		Actifs travaillant dans la zone et résidant en dehors	
	Nombre	Part parmi les actifs au lieu de résidence	Nombre	Part parmi les actifs au lieu de travail
EPCI	**6 227**	**69,8**	**1 628**	**37,7**
Normandie	89 874	7,1	83 471	6,6

Source : Insee, RP 2013

17 - Capacité d'accueil des hôtels, campings et autres hébergements collectifs au 1er janvier 2016

	Hôtels	Campings	Autres hébergements collectifs*
	Chambres	Emplacements	Places lits **
EPCI	**0**	**0**	**0**
Normandie	25 691	41 024	21 955

* Résidences de tourisme et hébergements assimilés, villages vacances, maisons familiales, auberges de jeunesse, centres sportifs
**chambres, appartements, dortoirs...
Sources : Insee, DGE, CRT et CDT de Normandie

18 - Les cinq premiers employeurs de l'EPCI au 31 décembre 2014

Raison sociale	Commune	Effectifs salarié	Poids dans l'emploi salarié de l'EPCI
ASS ANIMATION FONDATIONS DR GIBERT	Héricourt-en-Caux	190	6,2
COLLEGE HENRY DE NAVARRE	Yerville	90	2,9
ETABLISSEMENTS LEPICARD	Yerville	90	2,7
ASS ANIMATION FONDATIONS DR GIBERT	Héricourt-en-Caux	70	2,4
GALVA CAUX	Yerville	60	2,0

Source : Insee, Clap

Agriculture et agroalimentaire, spécificités de ce territoire

Près de Dieppe, la communauté de communes Terroir de Caux réunit 81 communes, soit le troisième plus important regroupement des EPCI normands. 37 400 habitants y résident en 2013 (1,1 % des Normands). La population de ce territoire progresse de 1,4 % par an entre 2008 et 2013, davantage qu'en Normandie (+ 0,2 %). Les naissances excèdent les décès et, contrairement à la région, les arrivées de nouveaux habitants surpassent les départs.

Dans l'EPCI, 23 % des ménages sont constitués de personnes seules, nettement moins qu'en Normandie (34 %). Les couples avec enfants sont par contre plus nombreux (37 %). Les ouvriers représentent un tiers des actifs (27,5 % en Normandie) et l'EPCI attire peu les diplômés du supérieur (18 %). Le revenu médian *(définition)* est très proche du niveau régional. Taux de chômage et taux de pauvreté sont inférieurs à ceux de la région (respectivement 10,0 % et 10,4 %). Plus de neuf résidences sur dix sont des maisons. Les trois quarts des ménages sont propriétaires et les locataires d'un HLM sont peu nombreux (8,5 %). En moyenne, les équipements sont plus rapidement accessibles qu'en Normandie. La densité médicale est par contre plus faible.

Sur ce territoire à vocation touristique se trouvent notamment 350 emplacements de camping. Cependant ce sont dans les secteurs de la construction et de l'industrie (28,5 %) que les emplois sont sur-représentés par rapport à la région (respectivement 13 % et 28,5 %), au détriment du tertiaire (54 %). L'agroalimentaire (8 %) et l'agriculture (4,5 %) sont aussi des spécificités, grâce à des surfaces agricoles vastes et spécialisées. Les 6 400 emplois proposés sur la communauté de communes sont en nombre insuffisant pour les actifs y résidant. Ainsi, près de 9 900 d'entre eux vont travailler en dehors de son territoire alors que 3 000 font le trajet inverse.

1 - Les communes de l'EPCI

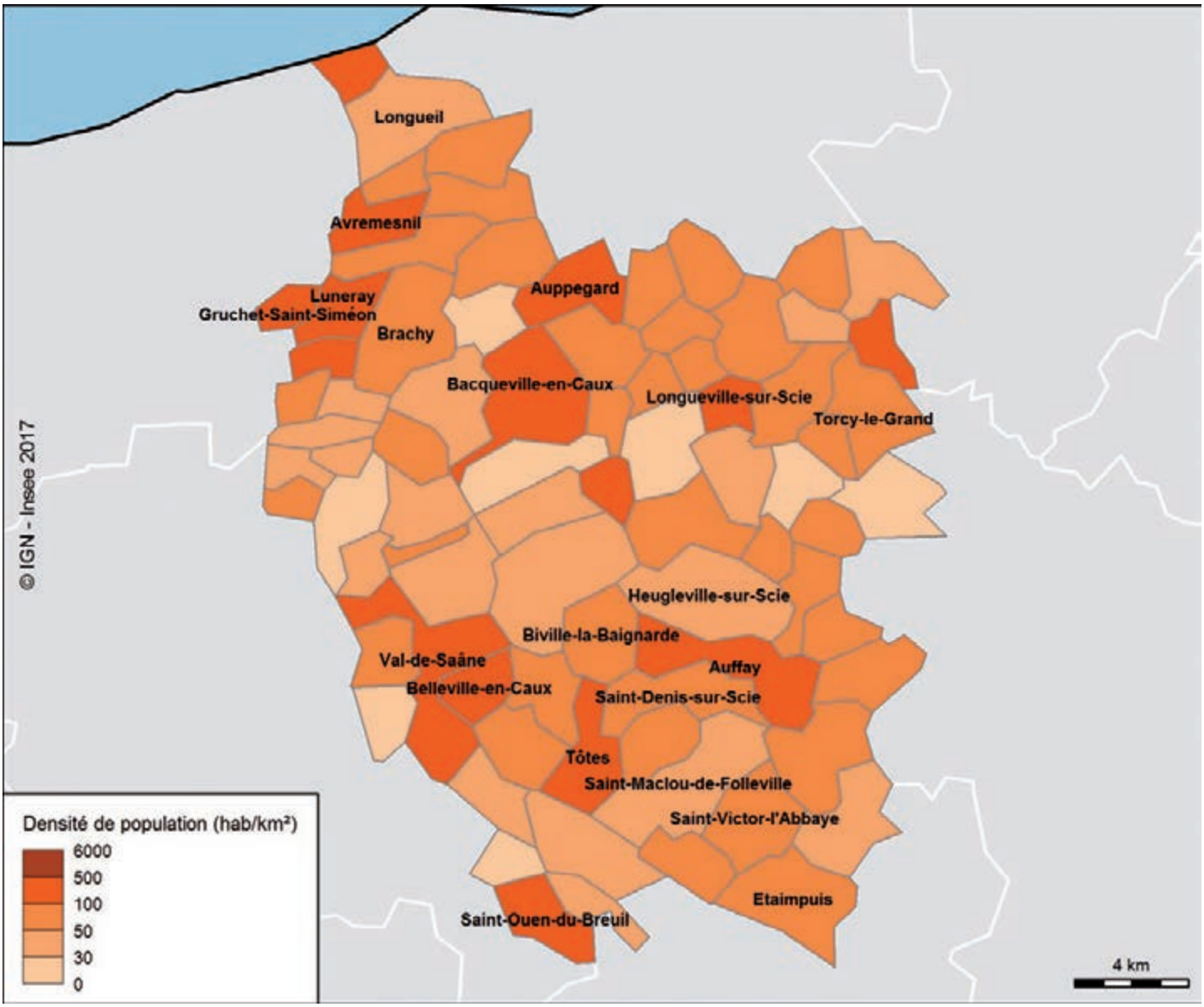

Source : Insee, RP 2013

POPULATION

2 - Population de l'EPCI et de ses plus grandes communes

	Nombre de communes au 1er janvier 2017	Population 2013	Variation annuelle moyenne 2008-2013 (en %)			Superficie (en km²)	Densité de population (hab./km²)
			Globale	*Due au solde naturel*	*Due au solde des entrées - sorties*		
Normandie	2 745	3 328 364	+ 0,2	*+ 0,3*	*– 0,1*	29 906,7	111
EPCI	**81**	**37 412**	**+ 1,4**	***+ 0,4***	***+ 0,9***	**489,6**	**76**
Luneray		2 156	+ 0,4	*– 1,2*	*+ 1,6*	5,1	423
Auffay		1 885	+ 1,0	*+ 0,4*	*+ 0,5*	11,3	167
Bacqueville-en-Caux		1 867	+ 0,8	*+ 0,3*	*+ 0,5*	12,2	153
Tôtes		1 508	+ 2,5	*+ 0,6*	*+ 1,8*	7,6	198
Val-de-Saâne		1 465	+ 1,3	*– 0,1*	*+ 1,4*	13,9	105

Source : Insee, RP 2013

3 - Population par sexe et âge en 2013 (en %)

Tranches d'âge	EPCI		
	Hommes	Femmes	**Ensemble**
Moins de 20 ans	27,2	26,5	**26,8**
20 à 64 ans	58,0	55,3	**56,6**
65 ans ou plus	14,8	18,3	**16,6**
Ensemble	100,0	100,0	**100,0**
	Normandie		
	Hommes	Femmes	Ensemble
Moins de 20 ans	26,2	23,4	24,7
20 à 64 ans	58,0	55,7	56,8
65 ans ou plus	15,8	21,0	18,5
Ensemble	100,0	100,0	100,0

Source : Insee, RP 2013

4 - Répartition de la population par sexe et tranche d'âge quinquennal en 2013 (en %)

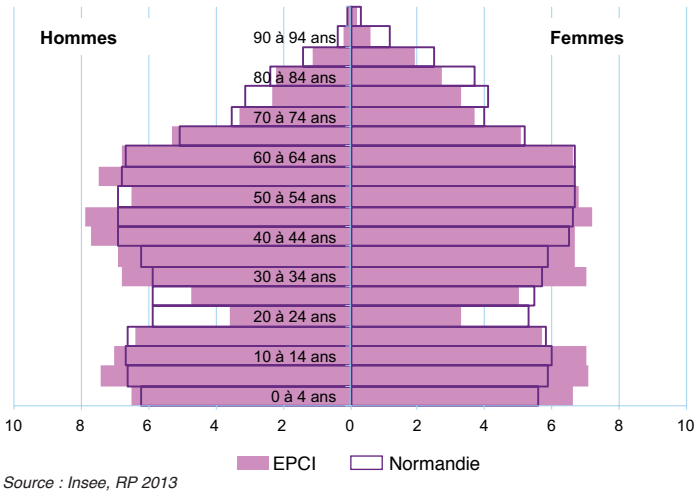

Source : Insee, RP 2013

5 - Ménages et familles selon leur composition en 2013

	EPCI Nombre	EPCI %	Normandie %
Ensemble	**14 743**	100,0	100,0
Ménages d'une personne	3 396	23,0	33,6
Ménages sans famille	227	1,5	2,1
Couples sans enfant	4 764	32,3	28,9
Familles monoparentales	885	6,0	8,4
Couples avec enfants	5 473	37,1	27,1
Familles nombreuses (nombre et part parmi les familles)	*1 035*	*9,3*	*9,2*

Note de lecture : parmi les familles normandes, 9,2 % ont 3 enfants ou plus de moins de 25 ans
Source : Insee, RP 2013

6 - Population active de 15 ans à 64 ans par catégorie socioprofessionnelle en 2013

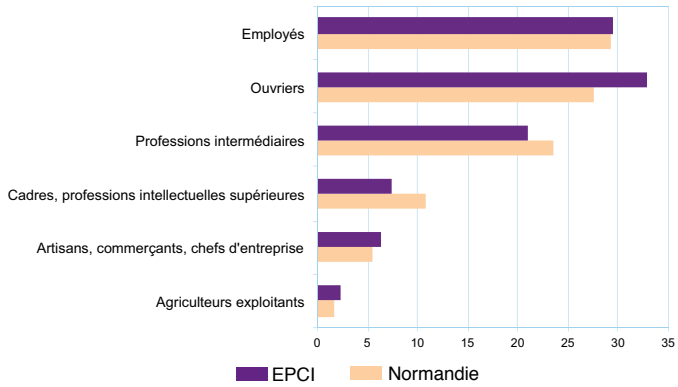

Source : Insee, RP 2013

7 - Diplôme le plus élevé de la population non scolarisée de 15 ans ou plus en 2013

	EPCI	Normandie
	%	%
Aucun diplôme*	**38,0**	36,4
CAP ou BEP	**28,7**	27,4
Baccalauréat **	**15,5**	15,4
Diplôme de l'enseignement supérieur	**17,8**	20,8

*ou au plus BEPC, brevet des collèges, DNB (diplôme national du brevet)
**général, technologique ou professionnel
Source : Insee, RP 2013

8 - Population de 15 à 64 ans par type d'activité en 2013 (en nombre et %)

	Nombre	Actifs	Actifs ayant un emploi	Chômeurs	Inactifs	Élèves, étudiants et stagiaires non rémunérés	Retraités ou préretraités	Autres inactifs	Part d'emplois salariés parmi les actifs au lieu de travail
EPCI	**23 266**	**75,5**	**68,0**	**7,6**	**24,5**	**7,5**	**9,2**	**7,9**	**82,6**
Normandie	2 096 363	72,5	62,9	9,7	27,5	9,7	9,7	8,1	87,9

Source : Insee, RP 2013

CONDITIONS DE VIE

9 - Chômage (au sens du recensement) des 15-64 ans en 2008 et 2013

	EPCI		Normandie	
	2013	2008	2013	2008
Nombre de chômeurs	**1 761**	1 441	202 862	167 747
Taux de chômage (en %)	**10,0**	8,8	13,3	11,1
- Des hommes	**9,0**	7,4	12,8	10,0
- Des femmes	**11,1**	10,5	13,9	12,3
Part de femmes parmi les chômeurs	**52,1**	55,4	50,3	52,8

Source : Insee, RP 2013

10 - Niveau de vie en 2013

	EPCI	Normandie
Revenus disponibles annuels par unité de consommation (en euros)		
Médiane	**19 829**	19 707
1er décile	**11 972**	11 024
9e décile	**32 073**	33 749
Taux de pauvreté (en %)	**10,4**	13,5

Champ: ménages fiscaux - hors communautés et sans abris
Sources : Insee-DGFiP-Cnaf-Cnav-Ccmsa, Fichier localisé social et fiscal

11 - Logements par catégorie, type et statut d'occupation en 2013

	EPCI		Normandie
	Nombre	%	%
Catégorie de logement			
Résidences principales	**14 745**	87,0	82,9
Résid. second. et logts occasionnels	**1 262**	7,4	9,8
Logements vacants	**946**	5,6	7,3
Ensemble	**16 953**	100,0	100,0
Type de logement			
Maisons	**15 655**	92,3	66,7
Appartements	**1 131**	6,7	32,3
Statut d'occupation des résidences principales			
Propriétaire	**10 930**	74,1	58,1
Locataire	**3 583**	24,3	40,3
dont d'un logement HLM	***1 256***	*8,5*	*18,3*
Logé gratuitement	**229**	1,6	1,6
Ensemble	**14 742**	100,0	100,0

Source : Insee, RP 2013

12 - Accès aux équipements en 2013

	EPCI	Normandie
Temps d'accès moyen selon la gamme d'équipements (en mn)		
Gamme de proximité	**4**	5
Gamme intermédiaire	**10**	10
Gamme supérieure	**10**	18

Source : Insee, BPE 2013, distancier Métric

13 - Densité médicale en 2013

	EPCI	Normandie
Nombre de professionnels de santé libéraux pour 100 000 habitants		
Médecins généralistes	**73**	76
Chirurgiens-dentistes	**18**	36
Ophtalmologistes	**0**	6
Infirmiers	**98**	80
Masseurs-kinésithérapeutes	**30**	54
Pharmacies	**22**	30

Sources : Drees, SNIIR-AM 2013; CNAM-TS; Insee, recensement de la population 2011

ÉCONOMIE

14 - Établissements actifs et emplois par secteur d'activité au 31 décembre 2014

Secteur d'activité	Établissements			Emploi salarié			Évolution de l'emploi salarié entre 2009 et 2014	
	EPCI		Normandie	EPCI		Normandie	EPCI	Normandie
	Nombre	%	%	**Nombre**	%	%	**%**	%
Ensemble	**2 681**	100,0	100,0	**6 435**	100,0	100,0	**– 3,3**	– 2,9
Agriculture, sylviculture et pêche	**436**	16,3	9,8	**287**	4,5	1,4	**+ 2,1**	+ 19,4
Industrie	**167**	6,2	5,3	**1 837**	28,5	18,9	**+ 11,3**	– 6,4
Construction	**351**	13,1	9,8	**820**	12,7	6,9	**– 16,6**	– 13,2
Commerce, transports, serv.divers	**1 351**	50,4	60,9	**1 673**	26,0	38,2	**– 20,1**	– 2,8
Adm., enseignement, santé, act soc.	**376**	14,0	14,1	**1 818**	28,3	34,6	**+ 1,6**	+ 0,5

Source : Insee, Clap

15 - Répartition de l'emploi salarié par secteur d'activité au 31 décembre 2014

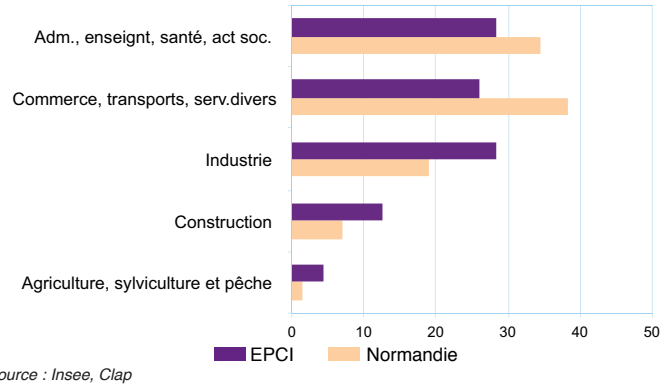

Source : Insee, Clap

16 - Déplacement domicile - travail en 2013

	Actifs résidant dans la zone et travaillant en dehors		Actifs travaillant dans la zone et résidant en dehors	
	Nombre	Part parmi les actifs au lieu de résidence	Nombre	Part parmi les actifs au lieu de travail
EPCI	**9 882**	**61,9**	**2 964**	**32,7**
Normandie	89 874	7,1	83 471	6,6

Source : Insee, RP 2013

17 - Capacité d'accueil des hôtels, campings et autres hébergements collectifs au 1er janvier 2016

	Hôtels	Campings	Autres hébergements collectifs*
	Chambres	Emplacements	Places lits **
EPCI	**39**	**353**	**0**
Normandie	25 691	41 024	21 955

* Résidences de tourisme et hébergements assimilés, villages vacances, maisons familiales, auberges de jeunesse, centres sportifs
**chambres, appartements, dortoirs...
Sources : Insee, DGE, CRT et CDT de Normandie

18 - Les cinq premiers employeurs de l'EPCI au 31 décembre 2014

Raison sociale	Commune	Effectifs salarié	Poids dans l'emploi salarié de l'EPCI
DEFIAL NORMIVAL	Luneray	310	4,7
LUNOR DISTRIBUTION	Luneray	210	3,2
NOR'PAIN	Val-de-Saâne	190	2,8
PLASTIQUES ET TISSAGES DE LUNERAY	Ambrumesnil	160	2,5
DAVIGEL	Beautot	140	2,1

Source : Insee, Clap

Métropole Rouen Normandie

Beaucoup d'emplois qualifiés mais un taux de pauvreté élevé

La Métropole Rouen Normandie, unique EPCI de ce type en Normandie, est composée de 71 communes dont Rouen, chef-lieu régional. Avec 489 000 habitants, elle est l'EPCI le plus peuplé de la région. De 2008 à 2013, sa population progresse de 0,1 % par an, moins qu'en Normandie (+ 0,2 %), grâce à un excédent des naissances sur les décès, les départs d'habitants du territoire étant plus nombreux que les arrivées.

Les ménages composés d'une seule personne sont plus présents qu'au niveau régional (40 % contre 34 %), à l'inverse des couples sans enfant (25 % contre 29 %). Dans ce territoire siège d'un pôle universitaire important, la part d'élèves et d'étudiants dans la population de 15 à 64 ans est forte. Le niveau de formation est élevé. La part des diplômés du supérieur est de 26 %, soit cinq points de plus qu'en Normandie. En outre, la présence de nombreux sièges sociaux favorise les emplois qualifiés. Ainsi, les cadres et les professions intermédiaires sont plus représentés que dans le reste de la région.

Ces emplois qualifiés élèvent, un peu, le revenu médian *(définition)*. Cependant, signe de fortes disparités, ce niveau de revenu se conjugue avec un taux de pauvreté important (15,7 % contre 13,5 % en Normandie) et un taux de chômage est élevé (16,1 %). Comme souvent dans les zones urbaines, les appartements dominent (56 %). Les locataires sont plus nombreux et la moitié d'entre eux résident en HLM. L'urbanisation favorise un accès nettement plus rapide aux équipements, notamment ceux de la gamme supérieure. Les professionnels de santé, rapportés à la population, sont aussi plus nombreux,

Dans la Métropole, en lien avec une population importante et la présence de nombreuses administrations, le secteur tertiaire est particulièrement développé. Il concentre 80 % des emplois salariés. L'EPCI est attractif, car, sur ses 227 000 postes, 29 % sont occupés par des actifs résidents à l'extérieur. Le solde des navetteurs est ainsi excédentaire (+ 35 000).

1 - Les communes de l'EPCI

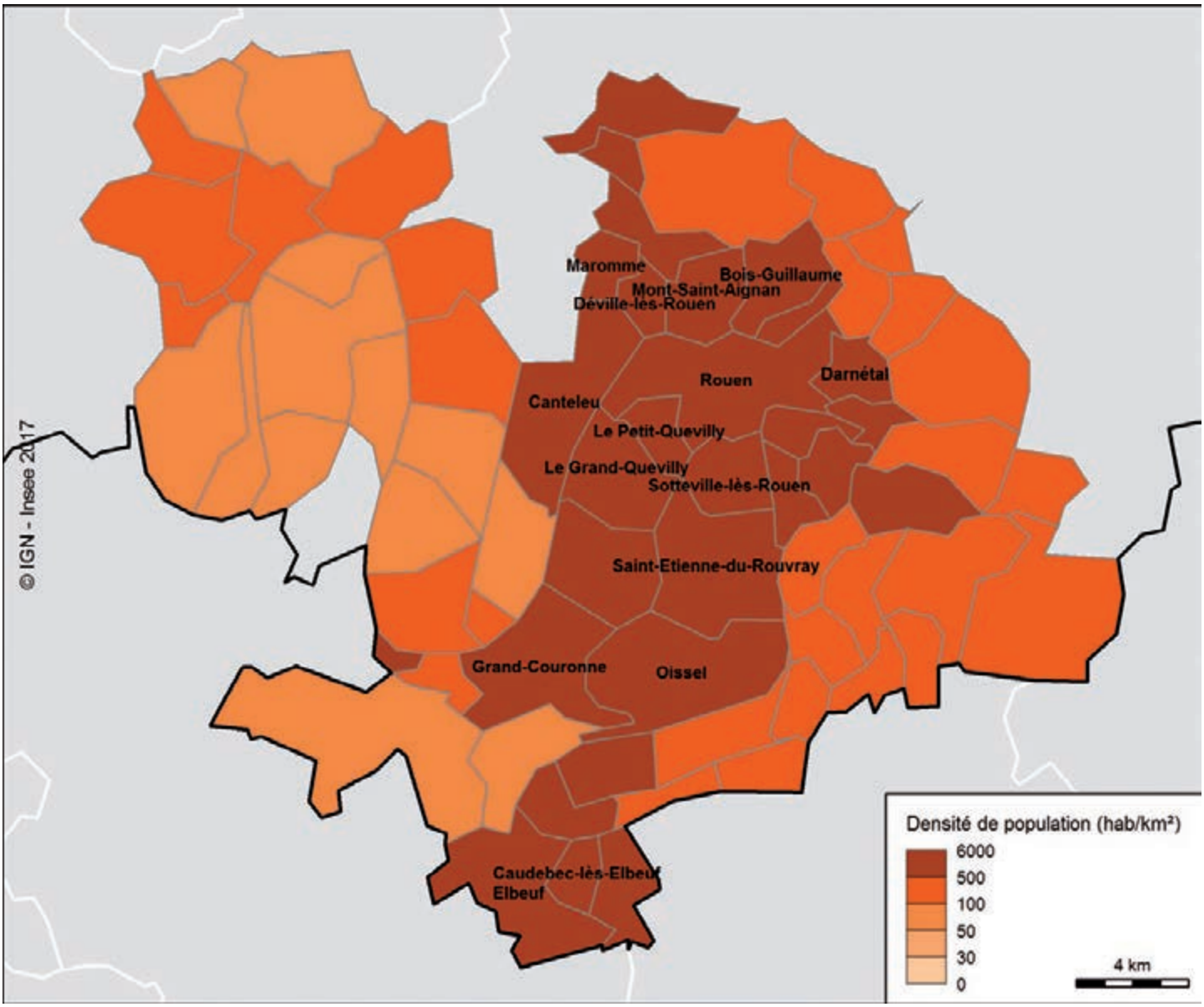

Source : Insee, RP 2013

POPULATION

2 - Population de l'EPCI et de ses plus grandes communes

	Nombre de communes au 1er janvier 2017	Population 2013	Variation annuelle moyenne 2008-2013 (en %)			Superficie (en km²)	Densité de population (hab./km²)
			Globale	*Due au solde naturel*	*Due au solde des entrées - sorties*		
Normandie	2 745	3 328 364	+ 0,2	*+ 0,3*	*– 0,1*	29 906,7	111
EPCI	**71**	**488 906**	**+ 0,1**	***+ 0,5***	***– 0,4***	**664,2**	**736**
Rouen		110 755	+ 0,2	*+ 0,6*	*– 0,4*	21,4	5 175
Saint-Etienne-du-Rouvray		28 738	+ 0,5	*+ 0,7*	*– 0,2*	18,3	1 570
Sotteville-lès-Rouen		28 704	– 0,9	*+ 0,2*	*– 1,2*	7,4	3 879
Le Grand-Quevilly		24 967	– 0,7	*+ 0,2*	*– 0,9*	11,1	2 249
Le Petit-Quevilly		22 426	+ 0,5	*+ 0,9*	*– 0,4*	4,4	5 097
Mont-Saint-Aignan		19 178	– 0,8	*0,0*	*– 0,9*	7,9	2 428
Elbeuf		17 343	+ 0,2	*+ 0,9*	*– 0,7*	16,3	1 064
Canteleu		14 621	– 0,3	*+ 0,9*	*– 1,2*	17,6	831
Bois-Guillaume		13 046	+ 0,1	*– 0,1*	*+ 0,3*	8,9	1 466
Oissel		11 505	– 0,1	*+ 0,6*	*– 0,7*	22,2	518

Source : Insee, RP 2013

3 - Population par sexe et âge en 2013 (en %)

Tranches d'âge	EPCI		
	Hommes	Femmes	**Ensemble**
Moins de 20 ans	26,3	22,8	**24,4**
20 à 64 ans	59,6	57,5	**58,5**
65 ans ou plus	14,1	19,7	**17,0**
Ensemble	100,0	100,0	**100,0**
	Normandie		
	Hommes	Femmes	Ensemble
Moins de 20 ans	26,3	22,8	24,4
20 à 64 ans	59,6	57,5	58,5
65 ans ou plus	14,1	19,7	17,0
Ensemble	100,0	100,0	100,0

Source : Insee, RP 2013

4 - Répartition de la population par sexe et tranche d'âge quinquennal en 2013 (en %)

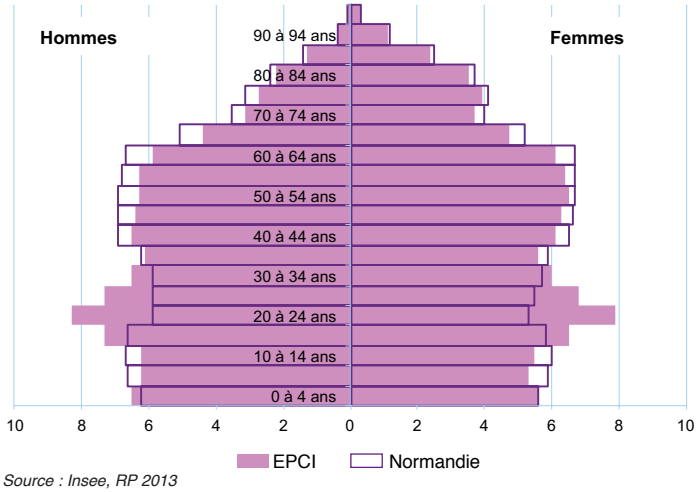

Source : Insee, RP 2013

5 - Ménages et familles selon leur composition en 2013

	EPCI Nombre	EPCI %	Normandie %
Ensemble	**225 333**	100,0	100,0
Ménages d'une personne	89 050	39,5	33,6
Ménages sans famille	6 085	2,7	2,1
Couples sans enfant	55 521	24,6	28,9
Familles monoparentales	22 344	9,9	8,4
Couples avec enfants	52 328	23,2	27,1
Familles nombreuses (nombre et part parmi les familles)	*12 169*	*9,3*	*9,2*

Note de lecture : parmi les familles normandes, 9,2 % ont 3 enfants ou plus de moins de 25 ans
Source : Insee, RP 2013

6 - Population active de 15 ans à 64 ans par catégorie socioprofessionnelle en 2013

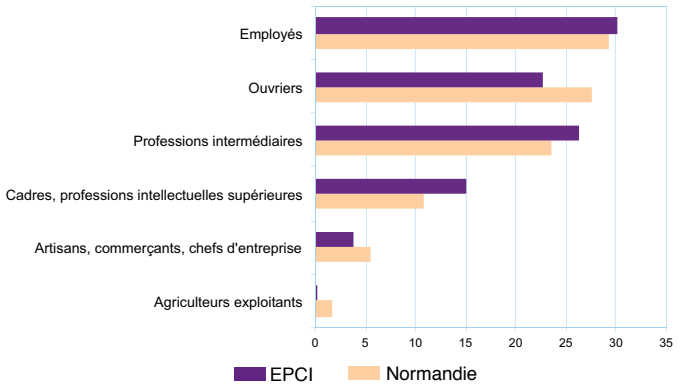

Source : Insee, RP 2013

7 - Diplôme le plus élevé de la population non scolarisée de 15 ans ou plus en 2013

	EPCI	Normandie
	%	%
Aucun diplôme*	**34,0**	36,4
CAP ou BEP	**24,3**	27,4
Baccalauréat **	**15,8**	15,4
Diplôme de l'enseignement supérieur	**26,0**	20,8

*ou au plus BEPC, brevet des collèges, DNB (diplôme national du brevet)
**général, technologique ou professionnel
Source : Insee, RP 2013

8 - Population de 15 à 64 ans par type d'activité en 2013 (en nombre et %)

	Nombre	Actifs	Actifs ayant un emploi	Chômeurs	Inactifs	Élèves, étudiants et stagiaires non rémunérés	Retraités ou préretraités	Autres inactifs	Part d'emplois salariés parmi les actifs au lieu de travail
EPCI	**319 385**	**71,0**	**59,6**	**11,4**	**29,0**	**12,7**	**8,0**	**8,3**	**92,0**
Normandie	2 096 363	72,5	62,9	9,7	27,5	9,7	9,7	8,1	87,9

Source : Insee, RP 2013

CONDITIONS DE VIE

9 - Chômage (au sens du recensement) des 15-64 ans en 2008 et 2013

	EPCI		Normandie	
	2013	2008	2013	2008
Nombre de chômeurs	**36 565**	28 782	202 862	167 747
Taux de chômage (en %)	**16,1**	12,7	13,3	11,1
- Des hommes	**16,5**	12,6	12,8	10,0
- Des femmes	**15,7**	12,9	13,9	12,3
Part de femmes parmi les chômeurs	**48,2**	49,7	50,3	52,8

Source : Insee, RP 2013

10 - Niveau de vie en 2013

	EPCI	Normandie
Revenus disponibles annuels par unité de consommation (en euros)		
Médiane	**19 901**	19 707
1er décile	**10 313**	11 024
9e décile	**35 835**	33 749
Taux de pauvreté (en %)	**15,7**	13,5

Champ: ménages fiscaux - hors communautés et sans abris
Sources : Insee-DGFiP-Cnaf-Cnav-Ccmsa, Fichier localisé social et fiscal

11 - Logements par catégorie, type et statut d'occupation en 2013

	EPCI		Normandie
	Nombre	%	%
Catégorie de logement			
Résidences principales	**225 288**	91,8	82,9
Résid. second. et logts occasionnels	**2 408**	1,0	9,8
Logements vacants	**17 583**	7,2	7,3
Ensemble	**245 279**	100,0	100,0
Type de logement			
Maisons	**105 378**	43,0	66,7
Appartements	**137 932**	56,2	32,3
Statut d'occupation des résidences principales			
Propriétaire	**99 912**	44,3	58,1
Locataire	**122 291**	54,3	40,3
dont d'un logement HLM	***62 335***	*27,7*	*18,3*
Logé gratuitement	**3 083**	1,4	1,6
Ensemble	**225 286**	100,0	100,0

Source : Insee, RP 2013

12 - Accès aux équipements en 2013

	EPCI	Normandie
Temps d'accès moyen selon la gamme d'équipements (en mn)		
Gamme de proximité	**3**	5
Gamme intermédiaire	**8**	10
Gamme supérieure	**4**	18

Source : Insee, BPE 2013, distancier Métric

13 - Densité médicale en 2013

	EPCI	Normandie
Nombre de professionnels de santé libéraux pour 100 000 habitants		
Médecins généralistes	**92**	76
Chirurgiens-dentistes	**47**	36
Ophtalmologistes	**8**	6
Infirmiers	**76**	80
Masseurs-kinésithérapeutes	**63**	54
Pharmacies	**36**	30

Sources : Drees, SNIIR-AM 2013; CNAM-TS; Insee, recensement de la population 2011

ÉCONOMIE

14 - Établissements actifs et emplois par secteur d'activité au 31 décembre 2014

Secteur d'activité	Établissements			Emploi salarié			Évolution de l'emploi salarié entre 2009 et 2014	
	EPCI		Normandie	EPCI		Normandie	EPCI	Normandie
	Nombre	%	%	**Nombre**	%	%	**%**	%
Ensemble	**36 721**	100,0	100,0	**206 896**	100,0	100,0	**– 3,6**	– 2,9
Agriculture, sylviculture et pêche	**351**	1,0	9,8	**390**	0,2	1,4	**– 3,9**	+ 19,4
Industrie	**1 615**	4,4	5,3	**27 264**	13,2	18,9	**– 5,9**	– 6,4
Construction	**3 234**	8,8	9,8	**13 075**	6,3	6,9	**– 18,6**	– 13,2
Commerce, transports, serv.divers	**25 666**	69,9	60,9	**88 221**	42,6	38,2	**– 2,8**	– 2,8
Adm., enseignement, santé, act soc.	**5 855**	15,9	14,1	**77 946**	37,7	34,6	**– 0,5**	+ 0,5

Source : Insee, Clap

15 - Répartition de l'emploi salarié par secteur d'activité au 31 décembre 2014

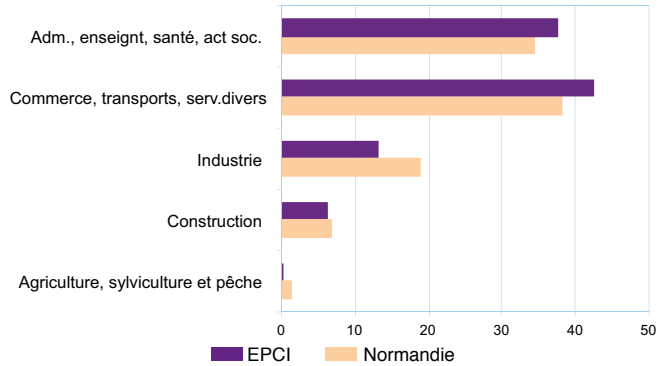

Source : Insee, Clap

16 - Déplacement domicile - travail en 2013

	Actifs résidant dans la zone et travaillant en dehors		Actifs travaillant dans la zone et résidant en dehors	
	Nombre	Part parmi les actifs au lieu de résidence	Nombre	Part parmi les actifs au lieu de travail
EPCI	**29 809**	**15,5**	**63 484**	**28,1**
Normandie	89 874	7,1	83 471	6,6

Source : Insee, RP 2013

17 - Capacité d'accueil des hôtels, campings et autres hébergements collectifs au 1er janvier 2016

	Hôtels	Campings	Autres hébergements collectifs*
	Chambres	Emplacements	Places lits **
EPCI	**3 152**	**426**	**280**
Normandie	25 691	41 024	21 955

* Résidences de tourisme et hébergements assimilés, villages vacances, maisons familiales, auberges de jeunesse, centres sportifs
**chambres, appartements, dortoirs...
Sources : Insee, DGE, CRT et CDT de Normandie

18 - Les cinq premiers employeurs de l'EPCI au 31 décembre 2014

Raison sociale	Commune	Effectifs salarié	Poids dans l'emploi salarié de l'EPCI
CENTRE HOSPITALIER UNIVERSITAIRE ROUEN	Rouen	6 990	3,4
RENAULT SAS	Cléon	3 920	1,9
REGION DE HAUTE NORMANDIE	Rouen	2 930	1,4
DEPARTEMENT DE LA SEINE MARITIME	Rouen	2 740	1,3
COMMUNE DE ROUEN	Rouen	2 320	1,1

Source : Insee, Clap

Composition communale des EPCI du département du Calvados au 1er janvier 2017 ..... p. 229
Communauté d'agglomération Lisieux Normandie ..... p. 229
Communauté de communes Blangy-Pont l'Évêque Intercom ..... p. 229
Communauté de communes Cingal-Suisse Normande ..... p. 229
Communauté de communes Cœur Côte Fleurie ..... p. 229
Communauté de communes Cœur de Nacre ..... p. 229
Communauté de communes de Bayeux Intercom ..... p. 230
Communauté de communes de Cambremer ..... p. 230
Communauté de communes du Pays de Falaise ..... p. 230
Communauté de communes du Pays de Honfleur-Beuzeville ..... p. 230
Communauté de communes Intercom de la Vire au Noireau ..... p. 230
Communauté de communes Isigny-Omaha Intercom ..... p. 230
Communauté de communes Normandie-Cabourg-Pays d'Auge .... p. 231
Communauté de communes Pré-Bocage Intercom ..... p. 231
Communauté de communes Seulles Terre et Mer ..... p. 231
Communauté de communes Val ès dunes ..... p. 231
Communauté de communes Vallées de l'Orne et de l'Odon ..... p. 231
Communauté urbaine Caen la Mer ..... p. 231

Composition communale des EPCI du département de l'Eure au 1er janvier 2017 ..... p. 232
Communauté d'agglomération Évreux Portes de Normandie ..... p. 232
Communauté d'agglomération Seine Eure ..... p. 232
Communauté d'agglomération Seine Normandie Agglomération ..... p. 232
Communauté de communes de Pont-Audemer / Val de Risle ..... p. 232
Communauté de communes du Pays de Conches ..... p. 233
Communauté de communes du Pays du Neubourg ..... p. 233
Communauté de communes du Vexin Normand ..... p. 233
Communauté de communes Eure-Madrie-Seine ..... p. 233
Communauté de communes Interco Normandie Sud Eure ..... p. 233
Communauté de communes Intercom Bernay Terres de Normandie ... p. 234
Communauté de communes Lieuvin Pays d'Auge ..... p. 234
Communauté de communes Lyons Andelle ..... p. 234
Communauté de communes Roumois Seine ..... p. 234

Composition communale des EPCI du département de la Manche au 1er janvier 2017 ..... p. 235
Communauté d'agglomération du Cotentin ..... p. 235
Communauté d'agglomération Mont-Saint-Michel Normandie ..... p. 235
Communauté d'agglomération Saint-Lô Agglo ..... p. 236
Communauté de communes Côte Ouest Centre Manche ..... p. 236
Communauté de communes Coutances Mer et Bocage ..... p. 236
Communauté de communes de Granville, Terre et Mer ..... p. 236
Communauté de communes de la Baie du Cotentin ..... p. 236
Communauté de communes de Villedieu Intercom ..... p. 237

Composition communale des EPCI du département de l'Orne au 1er janvier 2017 ..... p. 237
Communauté d'agglomération Flers Agglo ..... p. 237
Communauté de communes Andaine - Passais ..... p. 237
Communauté de communes Argentan Intercom ..... p. 237
Communauté de communes Cœur du Perche ..... p. 237
Communauté de communes de la Vallée de la Haute Sarthe ..... p. 238
Communauté de communes des Collines du Perche Normand ..... p. 238
Communauté de communes des Hauts-du-Perche ..... p. 238
Communauté de communes des Pays de l'Aigle ..... p. 238
Communauté de communes des Sources de l'Orne ..... p. 238
Communauté de communes des Vallées d'Auge et du Merlerault ..... p. 238
Communauté de communes Domfront Tinchebray Interco ..... p. 239
Communauté de communes du Bassin de Mortagne Au Perche ..... p. 239
Communauté de communes du Pays Fertois et du Bocage Carrougien ... p. 239
Communauté de communes du Val d'Orne ..... p. 239
Communauté urbaine d'Alençon ..... p. 239

Composition communale des EPCI du département de Seine-Maritime au 1er janvier 2017 ..... p. 240
Communauté d'agglomération Caux Vallée de Seine ..... p. 240
Communauté d'agglomération de la Région Dieppoise (Dieppe Maritime) ..... p. 240
Communauté d'agglomération Fécamp Caux Littoral ..... p. 240
Communauté d'agglomération Havraise (CODAH) ..... p. 240
Communauté de communes Campagne de Caux ..... p. 240
Communauté de communes Caux-Austreberthe ..... p. 240
Communauté de communes Caux Estuaire ..... p. 240
Communauté de communes Communauté Bray-Eawy ..... p. 241
Communauté de communes de la Côte d'Albâtre ..... p. 241
Communauté de communes de la Région d'Yvetot ..... p. 241
Communauté de communes de Londinières ..... p. 241
Communauté de communes des 4 Rivières ..... p. 241
Communauté de communes des Villes Sœurs ..... p. 242
Communauté de communes du Canton de Criquetot-l'Esneval .... p. 242
Communauté de communes des Falaises du Talou ..... p. 242
Communauté de communes Inter-Caux-Vexin ..... p. 242
Communauté de communes Interrégionale Aumale - Blangy-sur-Bresle ..... p. 242
Communauté de communes Plateau de Caux-Doudeville-Yerville ..... p. 243
Communauté de communes Terroir de Caux ..... p. 243
Métropole Rouen Normandie ..... p. 243

La composition communale des EPCI est celle connue au 3 février 2017. Les modifications éventuelles survenues après cette date n'ont pu être prises en compte dans la réalisation de ce dossier.

Composition communale des EPCI du département du Calvados au 1er janvier 2017

COMMUNAUTÉ D'AGGLOMÉRATION LISIEUX NORMANDIE

14069	Beuvillers
14082	La Boissière
14141	Castillon-en-Auge
14147	Cernay
14177	Coquainvilliers
14179	Cordebugle
14193	Courtonne-la-Meurdrac
14194	Courtonne-les-Deux-Eglises
14260	Fauguernon
14270	Firfol
14273	La Folletière-Abenon
14293	Fumichon
14303	Glos
14326	Hermival-les-Vaux
14334	L'Hôtellerie
14337	La Houblonnière
14362	Lessard-et-le-Chêne
14366	Lisieux
14368	Lisores
14371	Livarot-Pays-d'Auge
14403	Marolles
14410	Méry-Bissières-en-Auge
14419	Le Mesnil-Eudes
14421	Le Mesnil-Guillaume
14425	Le Mesnil-Simon
14431	Mézidon Vallée d'Auge
14435	Les Monceaux
14460	Moyaux
14478	Orbec
14484	Ouilly-du-Houley
14487	Ouilly-le-Vicomte
14504	Le Pin
14520	Le Pré-d'Auge
14522	Prêtreville
14527	Belle Vie en Auge
14540	Rocques
14570	Valorbiquet
14571	Saint-Denis-de-Mailloc
14574	Saint-Désir
14576	Val-de-Vie
14582	Saint-Germain-de-Livet
14595	Saint-Jean-de-Livet
14621	Saint-Martin-de-Bienfaite-la-Cressonnière
14625	Saint-Martin-de-la-Lieue
14626	Saint-Martin-de-Mailloc
14648	Saint-Pierre-des-Ifs
14654	Saint Pierre en Auge
14740	La Vespière-Friardel

COMMUNAUTÉ DE COMMUNES BLANGY-PONT L'ÉVÊQUE INTERCOM

14016	Annebault
14032	Les Authieux-sur-Calonne
14055	Beaumont-en-Auge
14077	Blangy-le-Château
14085	Bonneville-la-Louvet
14086	Bonneville-sur-Touques
14091	Bourgeauville
14093	Branville
14102	Le Breuil-en-Auge
14104	Le Brévedent
14131	Canapville
14161	Clarbec
14185	Coudray-Rabut
14218	Danestal
14238	Englesqueville-en-Auge
14261	Le Faulq
14269	Fierville-les-Parcs
14302	Glanville
14399	Manneville-la-Pipard
14426	Le Mesnil-sur-Blangy
14466	Norolles
14500	Pierrefitte-en-Auge
14514	Pont-l'Evêque
14534	Reux
14555	Saint-André-d'Hébertot
14563	Saint-Benoît-d'Hébertot
14575	Saint-Etienne-la-Thillaye
14593	Saint-Hymer
14601	Saint-Julien-sur-Calonne
14620	Saint-Martin-aux-Chartrains
14644	Saint-Philbert-des-Champs
14682	Surville
14694	Le Torquesne
14706	Tourville-en-Auge
14748	Vieux-Bourg

COMMUNAUTÉ DE COMMUNES CINGAL-SUISSE NORMANDE

14002	Acqueville
14013	Angoville
14039	Barbery
14080	Le Bô
14090	Boulon
14097	Bretteville-le-Rabet
14100	Bretteville-sur-Laize
14116	Le Bû-sur-Rouvres
14145	Cauvicourt
14146	Cauville
14150	Cesny-Bois-Halbout
14160	Cintheaux
14162	Clécy
14171	Combray
14183	Cossesseville
14207	Croisilles
14211	Culey-le-Patry
14226	Donnay
14248	Espins
14251	Esson
14252	Estrées-la-Campagne
14290	Fresney-le-Puceux
14291	Fresney-le-Vieux
14307	Goupillières
14309	Gouvix
14310	Grainville-Langannerie
14320	Grimbosq
14404	Martainville
14411	Meslay
14455	Moulines
14458	Les Moutiers-en-Cinglais
14461	Mutrécy
14483	Ouffières
14505	Placy
14510	La Pommeraye
14589	Saint-Germain-le-Vasson
14602	Saint-Lambert
14603	Saint-Laurent-de-Condel
14635	Saint-Omer
14656	Saint-Rémy
14659	Saint-Sylvain
14674	Soignolles
14689	Le Hom
14703	Tournebu
14713	Trois-Monts
14719	Urville
14741	Le Vey

COMMUNAUTÉ DE COMMUNES CŒUR CÔTE FLEURIE

14059	Benerville-sur-Mer
14079	Blonville-sur-Mer
14220	Deauville
14557	Saint-Arnoult
14645	Saint-Pierre-Azif
14699	Touques
14701	Tourgéville
14715	Trouville-sur-Mer
14731	Vauville
14754	Villers-sur-Mer
14755	Villerville

COMMUNAUTÉ DE COMMUNES CŒUR DE NACRE

14014	Colomby-Anguerny
14015	Anisy
14044	Basly
14066	Bernières-sur-Mer
14191	Courseulles-sur-Mer
14197	Cresserons
14228	Douvres-la-Délivrande
14354	Langrune-sur-Mer
14384	Luc-sur-Mer
14509	Plumetot
14535	Reviers
14562	Saint-Aubin-sur-Mer

COMMUNAUTÉ DE COMMUNES DE BAYEUX INTERCOM

14003	Agy
14019	Arganchy
14021	Arromanches-les-Bains
14040	Barbeville
14047	Bayeux
14130	Campigny
14159	Chouain
14172	Commes
14175	Condé-sur-Seulles
14184	Cottun
14214	Cussy
14236	Ellon
14250	Esquay-sur-Seulles
14322	Guéron
14346	Juaye-Mondaye
14377	Longues-sur-Mer
14385	Magny-en-Bessin
14400	Le Manoir
14401	Manvieux
14436	Monceaux-en-Bessin
14465	Nonant
14515	Port-en-Bessin-Huppain
14529	Ranchy
14552	Ryes
14565	Saint-Côme-de-Fresné
14609	Saint-Loup-Hors
14630	Saint-Martin-des-Entrées
14663	Saint-Vigor-le-Grand
14676	Sommervieu
14679	Subles
14680	Sully
14709	Tracy-sur-Mer
14728	Vaucelles
14732	Vaux-sur-Aure
14733	Vaux-sur-Seulles
14744	Vienne-en-Bessin

COMMUNAUTÉ DE COMMUNES DE CAMBREMER

14033	Auvillars
14070	Beuvron-en-Auge
14083	Bonnebosq
14126	Cambremer
14230	Drubec
14231	Beaufour-Druval
14280	Formentin
14285	Le Fournet
14300	Gerrots
14335	Hotot-en-Auge
14358	Léaupartie
14398	Manerbe
14448	Montreuil-en-Auge
14473	Notre-Dame-de-Livaye
14474	Notre-Dame-d'Estrées-Corbon
14533	Repentigny
14541	La Roque-Baignard
14550	Rumesnil
14604	Saint-Laurent-du-Mont
14639	Saint-Ouen-le-Pin
14723	Valsemé
14743	Victot-Pontfol

COMMUNAUTÉ DE COMMUNES DU PAYS DE FALAISE

14025	Aubigny
14043	Barou-en-Auge
14053	Beaumais
14064	Bernières-d'Ailly
14087	Bonnoeil
14088	Bons-Tassilly
14180	Cordey
14190	Courcy
14206	Crocy
14216	Damblainville
14223	Le Détroit
14240	Epaney
14244	Eraines
14245	Ernes
14258	Falaise
14276	Fontaine-le-Pin
14283	Fourches
14284	Fourneaux-le-Val
14289	Fresné-la-Mère
14332	La Hoguette
14343	Les Isles-Bardel
14345	Jort
14360	Leffard
14375	Les Loges-Saulces
14381	Louvagny
14394	Maizières
14402	Le Marais-la-Chapelle
14405	Martigny-sur-l'Ante
14427	Le Mesnil-Villement
14452	Morteaux-Couliboeuf
14457	Les Moutiers-en-Auge
14467	Noron-l'Abbaye
14469	Norrey-en-Auge
14476	Olendon
14486	Ouilly-le-Tesson
14497	Perrières
14498	Pertheville-Ners
14501	Pierrefitte-en-Cinglais
14502	Pierrepont
14516	Potigny
14531	Rapilly
14546	Rouvres
14588	Saint-Germain-Langot
14627	Saint-Martin-de-Mieux
14646	Saint-Pierre-Canivet
14649	Saint-Pierre-du-Bû
14669	Sassy
14677	Soulangy
14678	Soumont-Saint-Quentin
14710	Trépret
14720	Ussy
14735	Vendeuvre
14737	Versainville
14742	Vicques
14751	Vignats
14753	Villers-Canivet
14759	Villy-lez-Falaise
14764	Pont-d'Ouilly

COMMUNAUTÉ DE COMMUNES DU PAYS DE HONFLEUR-BEUZEVILLE

14001	Ablon
14041	Barneville-la-Bertran
14202	Cricqueboeuf
14243	Equemauville
14286	Fourneville
14299	Genneville
14304	Gonneville-sur-Honfleur
14333	Honfleur
14492	Pennedepie
14528	Quetteville
14536	La Rivière-Saint-Sauveur
14578	Saint-Gatien-des-Bois
14687	Le Theil-en-Auge
27064	Berville-sur-Mer
27065	Beuzeville
27100	Boulleville
27169	Conteville
27233	Fatouville-Grestain
27243	Fiquefleur-Equainville
27258	Fort-Moville
27260	Foulbec
27361	La Lande-Saint-Léger
27384	Manneville-la-Raoult
27393	Martainville
27561	Saint-Maclou
27597	Saint-Pierre-du-Val
27604	Saint-Sulpice-de-Grimbouville
27646	Le Torpt
27671	Vannecrocq

COMMUNAUTÉ DE COMMUNES INTERCOM DE LA VIRE AU NOIREAU

14054	Beaumesnil
14061	Souleuvre en Bocage
14127	Campagnolles
14174	Condé-en-Normandie
14352	Landelles-et-Coupigny
14357	Terres de Druance
14424	Le Mesnil-Robert
14496	Périgny
14511	Pont-Bellanger
14512	Pontécoulant
14513	Pont-Farcy
14559	Saint-Aubin-des-Bois
14572	Saint-Denis-de-Méré
14619	Sainte-Marie-Outre-l'Eau
14658	Noues de Sienne
14726	Valdallière
14756	La Villette
14762	Vire Normandie

COMMUNAUTÉ DE COMMUNES ISIGNY-OMAHA INTERCOM

14023	Asnières-en-Bessin
14035	Balleroy-sur-Drôme
14050	La Bazoque
14063	Bernesq
14078	Blay
14103	Le Breuil-en-Bessin
14107	Bricqueville
14121	Cahagnolles
14124	La Cambe
14132	Canchy
14136	Cardonville
14138	Cartigny-l'Epinay
14140	Castillon
14165	Colleville-sur-Mer
14168	Colombières
14182	Cormolain
14204	Cricqueville-en-Bessin
14209	Crouay
14224	Deux-Jumeaux
14239	Englesqueville-la-Percée
14256	Etréham
14272	La Folie
14281	Formigny La Bataille
14282	Foulognes
14298	Géfosse-Fontenay
14312	Grandcamp-Maisy
14342	Isigny-sur-Mer
14367	Lison
14369	Litteau
14370	Le Molay-Littry
14378	Longueville
14391	Maisons
14397	Mandeville-en-Bessin
14439	Monfréville
14445	Montfiquet
14453	Mosles
14468	Noron-la-Poterie
14480	Osmanville
14506	Planquery
14547	Rubercy
14586	Saint-Germain-du-Pert
14590	Sainte-Honorine-de-Ducy
14591	Aure sur Mer
14605	Saint-Laurent-sur-Mer
14613	Saint-Marcouf
14614	Sainte-Marguerite-d'Elle
14622	Saint-Martin-de-Blagny
14643	Saint-Paul-du-Vernay
14652	Saint-Pierre-du-Mont
14664	Sallen
14667	Saon
14668	Saonnet
14681	Surrain
14700	Tour-en-Bessin
14705	Tournières
14711	Trévières
14714	Le Tronquay
14716	Trungy
14745	Vierville-sur-Mer

COMMUNAUTÉ DE COMMUNES NORMANDIE-CABOURG-PAYS D'AUGE

14009	Amfreville
14012	Angerville
14024	Auberville
14045	Basseneville
14046	Bavent
14106	Bréville-les-Monts
14110	Brucourt
14117	Cabourg
14198	Cresseveuille
14203	Cricqueville-en-Auge
14225	Dives-sur-Mer
14227	Douville-en-Auge
14229	Dozulé
14246	Escoville
14305	Gonneville-sur-Mer
14306	Gonneville-en-Auge
14308	Goustranville
14316	Grangues
14328	Hérouvillette
14329	Heuland
14338	Houlgate
14409	Merville-Franceville-Plage
14494	Périers-en-Auge
14499	Petiville
14524	Putot-en-Auge
14530	Ranville
14598	Saint-Jouin
14606	Saint-Léger-Dubosq
14657	Saint-Samson
14660	Saint-Vaast-en-Auge
14665	Sallenelles
14698	Touffréville
14724	Varaville

COMMUNAUTÉ DE COMMUNES PRÉ-BOCAGE INTERCOM

14007	Amayé-sur-Seulles
14011	Aurseulles
14027	Les Monts d'Aunay
14037	Malherbe-sur-Ajon
14084	Bonnemaison
14096	Brémoy
14120	Cahagnes
14143	Caumont-sur-Aure
14195	Courvaudon
14241	Epinay-sur-Odon
14347	Dialan sur Chaine
14353	Landes-sur-Ajon
14374	Les Loges
14379	Longvillers
14389	Maisoncelles-Pelvey
14390	Maisoncelles-sur-Ajon
14412	Le Mesnil-au-Grain
14449	Monts-en-Bessin
14475	Val d'Arry
14491	Parfouru-sur-Odon
14579	Seulline
14607	Saint-Louet-sur-Seulles
14650	Saint-Pierre-du-Fresne
14672	Val de Drôme
14708	Tracy-Bocage
14752	Villers-Bocage
14760	Villy-Bocage

COMMUNAUTÉ DE COMMUNES SEULLES TERRE ET MER

14022	Asnelles
14026	Audrieu
14038	Banville
14049	Bazenville
14062	Bény-sur-Mer
14111	Bucéels
14135	Carcagny
14169	Colombiers-sur-Seulles
14196	Crépon
14200	Creully sur Seulles
14205	Cristot
14232	Ducy-Sainte-Marguerite
14275	Fontaine-Henry
14278	Fontenay-le-Pesnel
14318	Graye-sur-Mer
14336	Hottot-les-Bagues
14348	Juvigny-sur-Seulles
14355	Ponts sur Seulles
14364	Lingèvres
14380	Loucelles
14406	Moulins en Bessin
14430	Meuvaines
14569	Sainte-Croix-sur-Mer
14661	Saint-Vaast-sur-Seulles
14684	Tessel
14692	Tilly-sur-Seulles
14734	Vendes
14739	Ver-sur-Mer

COMMUNAUTÉ DE COMMUNES VAL ÈS DUNES

14005	Valambray
14020	Argences
14036	Banneville-la-Campagne
14057	Bellengreville
14119	Cagny
14134	Canteloup
14149	Cesny-aux-Vignes
14163	Cléville
14173	Condé-sur-Ifs
14237	Emiéville
14287	Frénouville
14344	Janville
14456	Moult-Chicheboville
14482	Ouézy
14637	Saint-Ouen-du-Mesnil-Oger
14640	Saint-Pair
14651	Saint-Pierre-du-Jonquet
14761	Vimont

COMMUNAUTÉ DE COMMUNES VALLÉES DE L'ORNE ET DE L'ODON

14006	Amayé-sur-Orne
14034	Avenay
14042	Baron-sur-Odon
14089	Bougy
14122	La Caine
14249	Esquay-Notre-Dame
14257	Evrecy
14266	Feuguerolles-Bully
14274	Fontaine-Etoupefour
14277	Fontenay-le-Marmion
14297	Gavrus
14311	Grainville-sur-Odon
14349	Laize-Clinchamps
14393	Maizet
14396	Maltot
14408	May-sur-Orne
14438	Mondrainville
14446	Montigny
14519	Préaux-Bocage
14592	Sainte-Honorine-du-Fay
14623	Saint-Martin-de-Fontenay
14721	Vacognes-Neuilly
14747	Vieux

COMMUNAUTÉ URBAINE CAEN LA MER

14030	Authie
14060	Bénouville
14068	Biéville-Beuville
14076	Blainville-sur-Orne
14092	Bourguébus
14098	Thue et Mue
14101	Bretteville-sur-Odon
14118	Caen
14123	Cairon
14125	Cambes-en-Plaine
14137	Carpiquet
14166	Colleville-Montgomery
14167	Colombelles
14181	Cormelles-le-Royal
14215	Cuverville
14221	Démouville
14242	Epron
14254	Eterville
14271	Fleury-sur-Orne
14288	Le Fresne-Camilly
14294	Garcelles-Secqueville
14301	Giberville
14319	Grentheville
14325	Hermanville-sur-Mer
14327	Hérouville-Saint-Clair
14339	Hubert-Folie
14341	Ifs
14365	Lion-sur-Mer
14383	Louvigny
14407	Mathieu
14437	Mondeville
14454	Mouen
14488	Ouistreham
14495	Périers-sur-le-Dan
14538	Rocquancourt
14542	Rosel
14543	Rots
14554	Saint-Aignan-de-Cramesnil
14556	Saint-André-sur-Orne
14558	Saint-Aubin-d'Arquenay
14566	Saint-Contest
14587	Saint-Germain-la-Blanche-Herbe
14610	Saint-Manvieu-Norrey
14675	Soliers
14685	Thaon
14691	Tilly-la-Campagne
14707	Tourville-sur-Odon
14712	Saline
14738	Verson
14758	Villons-les-Buissons

Composition communale des EPCI du département de l'Eure au 1er janvier 2017

COMMUNAUTÉ D'AGGLOMÉRATION ÉVREUX PORTES DE NORMANDIE

27017	Angerville-la-Campagne
27020	Arnières-sur-Iton
27027	Les Authieux
27031	Aviron
27044	Les Baux-Sainte-Croix
27073	Bois-le-Roi
27081	Boncourt
27099	Le Boulay-Morin
27111	Bretagnolles
27132	Caugé
27144	Champigny-la-Futelaye
27147	La Chapelle-du-Bois-des-Faulx
27154	Chavigny-Bailleul
27158	Cierrey
27177	Coudres
27183	La Couture-Boussey
27193	Croth
27200	Dardez
27216	Emalleville
27220	Epieds
27229	Évreux
27234	Fauville
27256	La Forêt-du-Parc
27259	Foucrainville
27271	Fresney
27277	La Baronnie
27278	Garennes-sur-Eure
27280	Gauciel
27282	Gauville-la-Campagne
27299	Gravigny
27301	Grossoeuvre
27306	Guichainville
27309	L'Habit
27347	Huest
27353	Irreville
27360	Jumelles
27368	Lignerolles
27391	Marcilly-sur-Eure
27401	Le Mesnil-Fuguet
27410	Miserey
27421	Mousseaux-Neuville
27439	Normanville
27451	Parville
27464	Le Plessis-Grohan
27478	Prey
27489	Reuilly
27504	Sacquenville
27507	Saint-André-de-l'Eure
27544	Saint-Germain-de-Fresney
27546	Saint-Germain-des-Angles
27555	Saint-Laurent-des-Bois
27560	Saint-Luc
27570	Saint-Martin-la-Campagne
27602	Saint-Sébastien-de-Morsent
27611	Saint-Vigor
27615	Sassey
27621	Serez
27652	Tourneville
27659	La Trinité
27668	Le Val-David
27678	Les Ventes
27684	Le Vieil-Evreux

COMMUNAUTÉ D'AGGLOMÉRATION SEINE EURE

27003	Acquigny
27008	Alizay
27013	~~Amfreville-sous-les-Monts~~
27014	Amfreville-sur-Iton
27015	Andé
27168	Connelles
27184	Crasville
27188	Criquebeuf-sur-Seine
27196	Les Damps
27321	La Haye-le-Comte
27322	La Haye-Malherbe
27330	Herqueville
27332	Heudebouville
27348	Igoville
27351	Incarville
27365	Léry
27375	Louviers
27386	Le Manoir
27394	Martot
27403	Le Mesnil-Jourdain
27412	Terres de bord
27456	Pinterville
27458	Pîtres
27469	Pont-de-l'Arche
27471	Porte-Joie
27474	Poses
27483	Quatremare
27528	Le Vaudreuil
27537	Saint-Etienne-du-Vauvray
27598	Saint-Pierre-du-Vauvray
27623	Surtauville
27624	Surville
27651	Tournedos-sur-Seine
27666	La Vacherie
27697	Vironvay
27701	Val-de-Reuil

COMMUNAUTÉ D'AGGLOMÉRATION SEINE NORMANDIE AGGLOMÉRATION

27004	Aigleville
27016	Les Andelys
27070	Boisemont
27072	Bois-Jérôme-Saint-Ouen
27076	Boisset-les-Prévanches
27078	La Boissière
27097	Bouafles
27114	Breuilpont
27119	Bueil
27123	Caillouet-Orgeville
27136	Chaignes
27140	Chambray
27152	Château-sur-Epte
27171	Le Cormier
27175	Corny
27190	Croisy-sur-Eure
27194	Cuverville
27202	Daubeuf-près-Vatteville
27203	Douains
27213	Vexin-sur-Epte
27214	Ecouis
27231	Fains
27254	Fontaine-sous-Jouy
27270	Fresne-l'Archevêque
27273	Gadencourt
27279	Gasny
27285	Giverny
27307	Guiseniers
27312	Hardencourt-Cocherel
27315	Harquency
27326	Hécourt
27329	Hennezis
27331	Heubécourt-Haricourt
27336	La Heunière
27337	Heuqueville
27343	Houlbec-Cocherel
27358	Jouy-sur-Eure
27397	Ménilles
27399	Mercey
27400	Merey
27407	Mesnil-Verclives
27408	Mézières-en-Vexin
27422	Muids
27429	Neuilly
27440	Notre-Dame-de-l'Isle
27448	Pacy-sur-Eure
27465	Le Plessis-Hébert
27473	Port-Mort
27477	Pressagny-l'Orgueilleux
27495	La Roquette
27501	Rouvray
27525	Sainte-Colombe-près-Vernon
27540	Sainte-Geneviève-lès-Gasny
27554	La Chapelle Longueville
27562	Saint-Marcel
27612	Saint-Vincent-des-Bois
27625	Suzay
27635	Le Thuit
27644	Tilly
27673	Vatteville
27674	Vaux-sur-Eure
27681	Vernon
27683	Vézillon
27689	Villegats
27694	Villez-sous-Bailleul
27696	Villiers-en-Désoeuvre

COMMUNAUTÉ DE COMMUNES DE PONT-AUDEMER / VAL DE RISLE

27018	Appeville-Annebault
27028	Authou
27083	Bonneville-Aptot
27110	Brestot
27126	Campigny
27163	Colletot
27167	Condé-sur-Risle
27174	Corneville-sur-Risle
27209	Ecaquelon
27263	Fourmetot
27267	Freneuse-sur-Risle
27288	Glos-sur-Risle
27349	Illeville-sur-Montfort
27385	Manneville-sur-Risle
27413	Montfort-sur-Risle
27467	Pont-Audemer
27468	Pont-Authou
27476	Les Préaux
27549	Saint-Germain-Village
27563	Saint-Mards-de-Blacarville
27587	Saint-Philbert-sur-Risle
27606	Saint-Symphorien
27620	Selles
27631	Thierville
27655	Tourville-sur-Pont-Audemer
27656	Toutainville
27657	Touville
27662	Triqueville

COMMUNAUTÉ DE COMMUNES DU PAYS DE CONCHES

27023	Aulnay-sur-Iton
27047	Beaubray
27082	La Bonneville-sur-Iton
27120	Burey
27141	Champ-Dolent
27161	Claville
27162	Collandres-Quincarnon
27165	Conches-en-Ouche
27189	La Croisille
27235	Faverolles-la-Campagne
27238	Ferrières-Haut-Clocher
27240	La Ferrière-sur-Risle
27242	Le Fidelaire
27268	Le Fresne
27281	Gaudreville-la-Rivière
27287	Glisolles
27374	Louversey
27402	Le Mesnil-Hardray
27424	Nagel-Séez-Mesnil
27436	Nogent-le-Sec
27446	Ormes
27447	Orvaux
27472	Portes
27535	Saint-Elier
27568	Sainte-Marthe
27618	Sébécourt
27640	Tilleul-Dame-Agnès

COMMUNAUTÉ DE COMMUNES DU PAYS DU NEUBOURG

27033	Bacquepuis
27055	Bérengeville-la-Campagne
27057	Bernienville
27118	Brosville
27127	Canappeville
27135	Cesseville
27185	Crestot
27187	Criquebeuf-la-Campagne
27192	Crosville-la-Vieille
27201	Daubeuf-la-Campagne
27212	Ecauville
27215	Ecquetot
27217	Emanville
27219	Epégard
27224	Epreville-près-le-Neubourg
27241	Feuguerolles
27298	Graveron-Sémerville
27327	Hectomare
27339	Hondouville
27342	Houetteville
27354	Iville
27389	Marbeuf
27428	Le Neubourg
27486	Quittebeuf
27511	Saint-Aubin-d'Ecrosville
27524	Sainte-Colombe-la-Commanderie
27641	Le Tilleul-Lambert
27650	Tournedos-Bois-Hubert
27658	Le Tremblay-Omonville
27663	Le Troncq
27677	Venon
27692	Villettes
27695	Villez-sur-le-Neubourg
27698	Vitot

COMMUNAUTÉ DE COMMUNES DU VEXIN NORMAND

27010	Amécourt
27026	Authevernes
27045	Bazincourt-sur-Epte
27059	Bernouville
27067	Bézu-Saint-Eloi
27153	Chauvincourt-Provemont
27176	Coudray
27199	Dangu
27204	Doudeauville-en-Vexin
27226	Etrépagny
27232	Farceaux
27276	Gamaches-en-Vexin
27284	Gisors
27304	Guerny
27310	Hacqueville
27324	Hébécourt
27333	Heudicourt
27372	Longchamps
27379	Mainneville
27405	Mesnil-sous-Vienne
27417	Morgny
27420	Mouflaines
27426	Neaufles-Saint-Martin
27430	La Neuve-Grange
27437	Nojeon-en-Vexin
27445	Noyers
27480	Puchay
27490	Richeville
27533	Saint-Denis-le-Ferment
27567	Sainte-Marie-de-Vatimesnil
27614	Sancourt
27617	Saussay-la-Campagne
27632	Le Thil
27633	Les Thilliers-en-Vexin
27682	Vesly
27690	Villers-en-Vexin

COMMUNAUTÉ DE COMMUNES EURE-MADRIE-SEINE

27005	Ailly
27022	Le Val d'Hazey
27025	Autheuil-Authouillet
27124	Cailly-sur-Eure
27142	Champenard
27180	Courcelles-sur-Seine
27191	Clef Vallée d'Eure
27249	Fontaine-Bellenger
27275	Gaillon
27335	Heudreville-sur-Eure
27517	Saint-Aubin-sur-Gaillon
27539	Saint-Etienne-sous-Bailleul
27553	Saint-Julien-de-la-Liègue
27589	Saint-Pierre-de-Bailleul
27599	Saint-Pierre-la-Garenne
27676	Les Trois Lacs
27691	Villers-sur-le-Roule

COMMUNAUTÉ DE COMMUNES INTERCO NORMANDIE SUD EURE

27002	Acon
27009	Ambenay
27019	Armentières-sur-Avre
27032	Chambois
27036	Bâlines
27038	Les Barils
27043	Les Baux-de-Breteuil
27054	Bémécourt
27068	Bois-Anzeray
27069	Bois-Arnault
27075	Bois-Normand-près-Lyre
27096	Les Bottereaux
27108	Bourth
27112	Breteuil
27115	Breux-sur-Avre
27137	Chaise-Dieu-du-Theil
27139	Chambord
27143	Champignolles
27155	Chennebrun
27156	Chéronvilliers
27157	Marbois
27181	Courdemanche
27182	Courteilles
27198	Mesnils-sur-Iton
27206	Droisy
27291	Gournay-le-Guérin
27297	Grandvilliers
27323	La Haye-Saint-Sylvestre
27341	L'Hosmes
27350	Illiers-l'Evêque
27359	Juignettes
27376	Louye
27378	La Madeleine-de-Nonancourt
27383	Mandres
27390	Marcilly-la-Campagne
27406	Mesnil-sur-l'Estrée
27411	Moisville
27416	Buis-sur-Damville
27423	Muzy
27427	Neaufles-Auvergny
27431	La Neuve-Lyre
27457	Piseux
27481	Pullay
27491	Roman
27502	Rugles
27508	Saint-Antonin-de-Sommaire
27521	Saint-Christophe-sur-Avre
27543	Saint-Georges-Motel
27548	Saint-Germain-sur-Avre
27565	Le Lesme
27578	Sainte-Marie-d'Attez
27610	Saint-Victor-sur-Avre
27643	Tillières-sur-Avre
27679	Verneuil d'Avre et d'Iton
27685	La Vieille-Lyre
27693	Sylvains-Lès-Moulins
28263	Montigny-sur-Avre
28322	Rueil-la-Gadelière

COMMUNAUTÉ DE COMMUNES INTERCOM BERNAY TERRES DE NORMANDIE

27001	Aclou
27037	Barc
27040	Barquet
27049	Mesnil-en-Ouche
27050	Beaumontel
27051	Beaumont-le-Roger
27052	Le Bec-Hellouin
27056	Bernay
27061	Berthouville
27063	Berville-la-Campagne
27074	Boisney
27095	Bosrobert
27109	Bray
27113	Brétigny
27116	Brionne
27117	Broglie
27125	Calleville
27129	Caorches-Saint-Nicolas
27130	Capelle-les-Grands
27138	Chamblac
27148	La Chapelle-Gauthier
27164	Combon
27173	Corneville-la-Fouquetière
27179	Courbépine
27210	Ecardenville-la-Campagne
27239	Ferrières-Saint-Hilaire
27251	Fontaine-l'Abbé
27266	Franqueville
27289	La Goulafrière
27290	Goupillières
27295	Grand-Camp
27300	Grosley-sur-Risle
27311	Harcourt
27318	La Haye-de-Calleville
27325	Hecmanville
27345	La Houssaye
27364	Launay
27371	Livet-sur-Authou
27380	Malleville-sur-le-Bec
27381	Malouy
27395	Mélicourt
27398	Menneval
27404	Mesnil-Rousset
27414	Montreuil-l'Argillé
27418	Morsan
27425	Nassandres sur Risle
27432	La Neuville-du-Bosc
27433	Neuville-sur-Authou
27441	Notre-Dame-d'Epine
27442	Notre-Dame-du-Hamel
27444	Le Noyer-en-Ouche
27460	Plainville
27463	Plasnes
27466	Le Plessis-Sainte-Opportune
27492	Romilly-la-Puthenaye
27498	Rouge-Perriers
27505	Saint-Agnan-de-Cernières
27514	Saint-Aubin-du-Thenney
27516	Saint-Aubin-le-Vertueux
27523	Saint-Clair-d'Arcey
27527	Saint-Cyr-de-Salerne
27530	Saint-Denis-d'Augerons
27536	Saint-Eloi-de-Fourques
27552	Saint-Jean-du-Thenney
27556	Saint-Laurent-du-Tencement
27557	Saint-Léger-de-Rôtes
27569	Saint-Martin-du-Tilleul
27576	Sainte-Opportune-du-Bosc
27584	Saint-Paul-de-Fourques
27590	Saint-Pierre-de-Cernières
27592	Saint-Pierre-de-Salerne
27600	Saint-Quentin-des-Isles
27608	Saint-Victor-de-Chrétienville
27609	Saint-Victor-d'Epine
27622	Serquigny
27630	Thibouville
27642	Le Tilleul-Othon
27660	La Trinité-de-Réville
27667	Valailles
27680	Verneusses

COMMUNAUTÉ DE COMMUNES LIEUVIN PAYS D'AUGE

27021	Asnières
27035	Bailleul-la-Vallée
27042	Barville
27046	Bazoques
27071	Le Bois-Hellain
27079	Boissy-Lamberville
27106	Bournainville-Faverolles
27146	La Chapelle-Bayvel
27149	La Chapelle-Hareng
27170	Cormeilles
27207	Drucourt
27208	Duranville
27218	Epaignes
27222	Epreville-en-Lieuvin
27237	Le Favril
27248	Folleville
27252	Fontaine-la-Louvet
27269	Fresne-Cauverville
27286	Giverville
27334	Heudreville-en-Lieuvin
27367	Lieurey
27415	Morainville-Jouveaux
27434	Noards
27435	La Noë-Poulain
27455	Piencourt
27459	Les Places
27462	Le Planquay
27475	La Poterie-Mathieu
27512	Saint-Aubin-de-Scellon
27520	Saint-Benoît-des-Ombres
27522	Saint-Christophe-sur-Condé
27538	Saint-Etienne-l'Allier
27541	Saint-Georges-du-Mesnil
27542	Saint-Georges-du-Vièvre
27547	Saint-Germain-la-Campagne
27550	Saint-Grégoire-du-Vièvre
27551	Saint-Jean-de-la-Léqueraye
27564	Saint-Mards-de-Fresne
27571	Saint-Martin-Saint-Firmin
27591	Saint-Pierre-de-Cormeilles
27594	Saint-Pierre-des-Ifs
27603	Saint-Siméon
27605	Saint-Sylvestre-de-Cormeilles
27613	Saint-Vincent-du-Boulay
27627	Le Theil-Nolent
27629	Thiberville

COMMUNAUTÉ DE COMMUNES LYONS ANDELLE

27012	Amfreville-les-Champs
27034	Bacqueville
27048	Beauficel-en-Lyons
27066	Bézu-la-Forêt
27094	Bosquentin
27104	Bourg-Beaudouin
27151	Charleval
27205	Douville-sur-Andelle
27245	Fleury-la-Forêt
27246	Fleury-sur-Andelle
27247	Flipou
27294	Val d'Orger
27338	Les Hogues
27346	Houville-en-Vexin
27366	Letteguives
27369	Lilly
27370	Lisors
27373	Lorleau
27377	Lyons-la-Forêt
27396	Ménesqueville
27453	Perriers-sur-Andelle
27454	Perruel
27470	Pont-Saint-Pierre
27487	Radepont
27488	Renneville
27493	Romilly-sur-Andelle
27496	Rosay-sur-Lieure
27649	Touffreville
27664	Le Tronquay
27670	Vandrimare
27672	Vascoeuil

COMMUNAUTÉ DE COMMUNES ROUMOIS SEINE

27006	Aizier
27011	Amfreville-Saint-Amand
27039	Barneville-sur-Seine
27053	Le Bec-Thomas
27062	Les Monts du Roumois
27077	Boissey-le-Châtel
27085	Flancourt-Crescy-en-Roumois
27089	Thenouville
27090	Bosroumois
27091	Bosgouet
27101	Bouquelon
27102	Bouquetot
27103	Bourg-Achard
27105	Grand Bourgtheroulde
27107	Bourneville-Sainte-Croix
27133	Caumont
27134	Cauverville-en-Roumois
27227	Etréville
27228	Eturqueraye
27261	Fouqueville
27302	Le Bosc du Theil
27313	La Harengère
27316	Hauville
27317	La Haye-Aubrée
27319	La Haye-de-Routot
27320	La Haye-du-Theil
27340	Honguemare-Guenouville
27363	Le Landin
27382	Mandeville
27388	Marais-Vernier
27482	La Pyle
27485	Quillebeuf-sur-Seine
27497	Rougemontiers
27500	Routot
27518	Saint-Aubin-sur-Quillebeuf
27529	Saint-Cyr-la-Campagne
27531	Saint-Denis-des-Monts
27534	Saint-Didier-des-Bois
27545	Saint-Germain-de-Pasquier
27558	Saint-Léger-du-Gennetey
27572	Saint-Meslin-du-Bosc
27577	Sainte-Opportune-la-Mare
27579	Saint-Ouen-de-Pontcheuil
27580	Saint-Ouen-de-Thouberville
27581	Saint-Ouen-des-Champs
27582	Saint-Ouen-du-Tilleul
27586	Saint-Philbert-sur-Boissey
27593	Saint-Pierre-des-Fleurs
27595	Saint-Pierre-du-Bosguérard
27601	Saint-Samson-de-la-Roque
27607	Saint-Thurien
27616	La Saussaye
27638	Le Thuit de l'Oison
27645	Tocqueville
27654	Tourville-la-Campagne
27661	La Trinité-de-Thouberville
27665	Trouville-la-Haule
27669	Valletot
27686	Vieux-Port
27699	Voiscreville
27700	Vraiville
76419	Mauny

Composition communale des EPCI du département de la Manche au 1er janvier 2017

COMMUNAUTÉ D'AGGLOMÉRATION DU COTENTIN

50013	Anneville-en-Saire
50022	Aumeville-Lestre
50026	Azeville
50030	Barfleur
50031	Barneville-Carteret
50033	Baubigny
50041	La Hague
50045	Benoîtville
50049	Besneville
50055	Biniville
50064	La Bonneville
50077	Bretteville
50079	Breuville
50082	Bricquebec-en-Cotentin
50083	Bricquebosq
50086	Brillevast
50087	Brix
50096	Canteloup
50097	Canville-la-Rocque
50101	Carneville
50105	Catteville
50129	Cherbourg en Cotentin
50135	Clitourps
50138	Colomby
50142	Vicq-sur-Mer
50149	Couville
50150	Crasville
50156	Crosville-sur-Douve
50160	Denneville
50162	Digosville
50169	Ecausseville
50172	Emondeville
50175	Eroudeville
50176	L'Etang-Bertrand
50178	Fermanville
50183	Fierville-les-Mines
50184	Flamanville
50186	Flottemanville
50190	Fontenay-sur-Mer
50194	Fresville
50196	Gatteville-le-Phare
50207	Golleville
50209	Gonneville-Le Theil
50222	Grosville
50227	Le Ham
50230	Hardinvast
50233	Hautteville-Bocage
50235	La Haye-d'Ectot
50238	Héauville
50240	Helleville
50241	Hémevez
50251	Huberville
50258	Joganville
50268	Lestre
50270	Lieusaint
50285	Magneville
50294	Martinvast
50296	Maupertus-sur-Mer
50299	Le Mesnil
50305	Le Mesnil-au-Val
50332	Les Moitiers-d'Allonne
50335	Montaigu-la-Brisette
50341	Montebourg
50342	Montfarville
50358	Morsalines
50360	Morville
50369	Négreville
50370	Néhou
50374	Neuville-en-Beaumont
50382	Nouainville
50384	Octeville-l'Avenel
50387	Orglandes
50390	Ozeville
50395	La Pernelle
50401	Pierreville
50402	Les Pieux
50412	Portbail
50417	Quettehou
50421	Quinéville
50425	Rauville-la-Bigot
50426	Rauville-la-Place
50430	Reigneville-Bocage
50433	Réville
50435	Rocheville
50442	Le Rozel
50454	Saint-Christophe-du-Foc
50457	Sainte-Colombe
50461	Saint-Cyr
50467	Saint-Floxel
50469	Sainte-Geneviève
50471	Saint-Georges-de-la-Rivière
50478	Saint-Germain-de-Tournebut
50480	Saint-Germain-le-Gaillard
50486	Saint-Jacques-de-Néhou
50490	Saint-Jean-de-la-Rivière
50498	Saint-Joseph
50503	Saint-Lô-d'Ourville
50507	Saint-Marcouf
50511	Saint-Martin-d'Audouville
50519	Saint-Martin-le-Gréard
50522	Saint-Maurice-en-Cotentin
50536	Saint-Pierre-d'Arthéglise
50539	Saint-Pierre-Eglise
50551	Saint-Sauveur-le-Vicomte
50562	Saint-Vaast-la-Hougue
50567	Saussemesnil
50572	Sénoville
50575	Sideville
50576	Siouville-Hague
50577	Sortosville-en-Beaumont
50578	Sortosville
50579	Sottevast
50580	Sotteville
50585	Surtainville
50587	Taillepied
50588	Tamerville
50593	Teurthéville-Bocage
50594	Teurthéville-Hague
50596	Théville
50598	Tocqueville
50599	Tollevast
50604	Tréauville
50610	Urville
50613	Valcanville
50615	Valognes
50618	Varouville
50619	Le Vast
50621	Vaudreville
50633	Le Vicel
50634	Videcosville
50643	Virandeville
50648	Yvetot-Bocage

COMMUNAUTÉ D'AGGLOMÉRATION MONT-SAINT-MICHEL NORMANDIE

50019	Aucey-la-Plaine
50025	Avranches
50027	Bacilly
50029	Barenton
50040	Beauficel
50042	Beauvoir
50074	Brécey
50088	Brouains
50090	Buais-les-Monts
50108	Céaux
50112	La Chaise-Baudouin
50115	Le Grippon
50124	La Chapelle-Urée
50126	Chavoy
50146	Courtils
50152	Les Cresnays
50155	Crollon
50158	Cuves
50167	Dragey-Ronthon
50168	Ducey-Les-Chéris
50193	Le Fresne-Poret
50195	Gathemo
50199	Genêts
50200	Ger
50205	La Godefroy
50206	La Gohannière
50217	Le Grand-Celland
50229	Hamelin
50253	Huisnes-sur-Mer
50256	Isigny-le-Buat
50259	Juilley
50260	Juvigny les Vallées
50263	Lapenty
50271	Lingeard
50274	Les Loges-Marchis
50275	Les Loges-sur-Brécey
50276	Lolif
50282	Le Luot
50288	Marcey-les-Grèves
50290	Marcilly
50300	Le Mesnil-Adelée
50312	Le Mesnil-Gilbert
50315	Le Mesnillard
50317	Le Mesnil-Ozenne
50347	Montjoie-Saint-Martin
50353	Le Mont-Saint-Michel
50359	Mortain-Bocage
50362	Moulines
50371	Le Neufbourg
50379	Notre-Dame-de-Livoye
50391	Grandparigny
50397	Perriers-en-Beauficel
50399	Le Petit-Celland
50407	Poilley
50408	Pontaubault
50410	Pontorson
50411	Ponts
50413	Précey
50428	Reffuveille
50436	Romagny Fontenay
50443	Sacey
50448	Saint-Aubin-de-Terregatte
50450	Saint-Barthélemy
50451	Saint-Brice
50452	Saint-Brice-de-Landelles
50456	Saint-Clément-Rancoudray
50462	Saint-Cyr-du-Bailleul
50472	Saint-Georges-de-Livoye
50474	Saint-Georges-de-Rouelley
50484	Saint-Hilaire-du-Harcouët
50487	Saint-James
50489	Saint-Jean-de-la-Haize
50495	Saint-Jean-du-Corail-des-Bois
50496	Saint-Jean-le-Thomas
50499	Saint-Laurent-de-Cuves
50500	Saint-Laurent-de-Terregatte
50505	Saint-Loup
50514	Chaulieu
50516	Saint-Martin-des-Champs
50525	Saint-Michel-de-Montjoie
50529	Saint-Nicolas-des-Bois
50531	Saint-Ovin
50535	Le Parc
50543	Saint-Quentin-sur-le-Homme
50553	Saint-Senier-de-Beuvron
50554	Saint-Senier-sous-Avranches
50565	Sartilly-Baie-Bocage
50570	Savigny-le-Vieux
50574	Servon
50582	Sourdeval
50584	Subligny
50589	Tanis
50591	Le Teilleul
50597	Tirepied
50612	Vains
50616	Le Val-Saint-Père
50628	Vernix

COMMUNAUTÉ D'AGGLOMÉRATION SAINT-LÔ AGGLO

50002	Agneaux
50004	Airel
50006	Amigny
50032	La Barre-de-Semilly
50034	Baudre
50039	Beaucoudray
50046	Bérigny
50050	Beuvrigny
50054	Biéville
50095	Canisy
50098	Carantilly
50106	Cavigny
50110	Cerisy-la-Forêt
50139	Condé-sur-Vire
50148	Couvains
50159	Dangy
50161	Le Dézert
50164	Domjean
50192	Fourneaux
50214	Gouvets
50216	Graignes-Mesnil-Angot
50239	Théreval
50248	Le Hommet-d'Arthenay
50261	Lamberville
50279	Le Lorey
50283	La Luzerne
50292	Marigny-le-Lozon
50297	La Meauffe
50302	Le Mesnil-Amey
50310	Le Mesnil-Eury
50313	Le Mesnil-Herman
50321	Le Mesnil-Rouxelin
50324	Le Mesnil-Véneron
50351	Montrabot
50352	Montreuil-sur-Lozon
50356	Moon-sur-Elle
50363	Moyon Villages
50398	Le Perron
50409	Pont-Hébert
50420	Quibou
50423	Rampan
50431	Remilly Les Marais
50444	Saint-Amand-Villages
50446	Saint-André-de-l'Epine
50455	Saint-Clair-sur-l'Elle
50468	Saint-Fromond
50473	Saint-Georges-d'Elle
50475	Saint-Georges-Montcocq
50476	Saint-Germain-d'Elle
50483	Saint-Gilles
50488	Saint-Jean-de-Daye
50491	Saint-Jean-de-Savigny
50492	Saint-Jean-d'Elle
50502	Saint-Lô
50504	Saint-Louet-sur-Vire
50512	Saint-Martin-de-Bonfossé
50538	Saint-Pierre-de-Semilly
50546	Bourgvallées
50556	Sainte-Suzanne-sur-Vire
50563	Saint-Vigor-des-Monts
50581	Soulles
50592	Tessy Bocage
50601	Torigny les Villes
50641	Villiers-Fossard

COMMUNAUTÉ DE COMMUNES CÔTE OUEST CENTRE MANCHE

50014	Anneville-sur-Mer
50024	Auxais
50078	Bretteville-sur-Ay
50151	Créances
50166	Doville
50181	Feugères
50182	La Feuillie
50198	Geffosses
50208	Gonfreville
50210	Gorges
50236	La Haye
50265	Laulne
50267	Lessay
50273	Montsenelle
50289	Marchésieux
50328	Millières
50368	Nay
50372	Neufmesnil
50394	Périers
50403	Pirou
50405	Le Plessis-Lastelle
50422	Raids
50481	Saint-Germain-sur-Ay
50482	Saint-Germain-sur-Sèves
50510	Saint-Martin-d'Aubigny
50528	Saint-Nicolas-de-Pierrepont
50533	Saint-Patrice-de-Claids
50548	Saint-Sauveur-de-Pierrepont
50552	Saint-Sébastien-de-Raids
50617	Varenguebec
50629	Vesly

COMMUNAUTÉ DE COMMUNES COUTANCES MER ET BOCAGE

50003	Agon-Coutainville
50007	Ancteville
50015	Annoville
50028	La Baleine
50044	Belval
50058	Blainville-sur-Mer
50072	Brainville
50084	Bricqueville-la-Blouette
50092	Cambernon
50093	Cametours
50094	Camprond
50111	Cerisy-la-Salle
50140	Contrières
50145	Courcy
50147	Coutances
50197	Gavray
50215	Gouville sur Mer
50219	Gratot
50221	Grimesnil
50223	Guéhébert
50228	Hambye
50231	Hauteville-sur-Mer
50232	Hauteville-la-Guichard
50243	Heugueville-sur-Sienne
50244	Hérenguerville
50266	Lengronne
50272	Lingreville
50301	Le Mesnil-Amand
50308	Le Mesnilbus
50311	Le Mesnil-Garnier
50320	Le Mesnil-Rogues
50326	Le Mesnil-Villeman
50336	Montaigu-les-Bois
50340	Montcuit
50345	Monthuchon
50349	Montmartin-sur-Mer
50350	Montpinchon
50354	Montsurvent
50364	Muneville-le-Bingard
50376	Nicorps
50378	Notre-Dame-de-Cenilly
50388	Orval sur Sienne
50389	Ouville
50419	Quettreville sur Sienne
50429	Regnéville-sur-Mer
50437	Roncey
50438	La Ronde-Haye
50449	Saint-Aubin-du-Perron
50463	Saint-Denis-le-Gast
50464	Saint-Denis-le-Vêtu
50506	Saint-Malo-de-la-Lande
50513	Saint-Martin-de-Cenilly
50524	Saint-Michel-de-la-Pierre
50537	Saint-Pierre-de-Coutances
50550	Saint-Sauveur-Lendelin
50568	Saussey
50569	Savigny
50573	Servigny
50583	Sourdeval-les-Bois
50603	Tourville-sur-Sienne
50605	Trelly
50622	Vaudrimesnil
50624	La Vendelée
50626	Ver

COMMUNAUTÉ DE COMMUNES DE GRANVILLE, TERRE ET MER

0008	Anctoville-sur-Boscq
50038	Beauchamps
50066	Jullouville
50076	Bréhal
50081	Bréville-sur-Mer
50085	Bricqueville-sur-Mer
50102	Carolles
50109	Cérences
50117	Champeaux
50120	Chanteloup
50143	Coudeville-sur-Mer
50165	Donville-les-Bains
50174	Equilly
50188	Folligny
50218	Granville
50237	La Haye-Pesnel
50247	Hocquigny
50252	Hudimesnil
50277	Longueville
50278	Le Loreur
50281	La Lucerne-d'Outremer
50304	Le Mesnil-Aubert
50327	La Meurdraquière
50361	La Mouche
50365	Muneville-sur-Mer
50447	Saint-Aubin-des-Préaux
50493	Saint-Jean-des-Champs
50532	Saint-Pair-sur-Mer
50540	Saint-Pierre-Langers
50541	Saint-Planchers
50549	Saint-Sauveur-la-Pommeraye
50647	Yquelon

COMMUNAUTÉ DE COMMUNES DE LA BAIE DU COTENTIN

50016	Appeville
50021	Audouville-la-Hubert
50023	Auvers
50036	Baupte
50052	Beuzeville-la-Bastille
50059	Blosville
50070	Boutteville
50089	Brucheville
50099	Carentan les Marais
50103	Carquebut
50107	Catz
50177	Etienville
50246	Hiesville
50269	Liesville-sur-Douve
50298	Méautis
50348	Montmartin-en-Graignes
50373	Neuville-au-Plain
50400	Picauville
50427	Ravenoville
50445	Saint-André-de-Bohon
50479	Saint-Germain-de-Varreville
50485	Saint-Hilaire-Petitville
50509	Sainte-Marie-du-Mont
50517	Saint-Martin-de-Varreville
50523	Sainte Mère l'Eglise
50564	Terre-et-Marais
50571	Sébeville
50606	Tribehou
50609	Turqueville
50636	Vierville

COMMUNAUTÉ DE COMMUNES DE VILLEDIEU INTERCOM

50048	Beslon
50060	La Bloutière
50062	Boisyvon
50069	Bourguenolles
50118	Champrepus
50121	La Chapelle-Cécelin
50130	Chérencé-le-Héron
50137	La Colombe
50144	Coulouvray-Boisbenâtre
50185	Fleury
50225	Le Guislain
50234	La Haye-Bellefond
50262	La Lande-d'Airou
50291	Margueray
50295	Maupertuis
50334	Montabot
50338	Montbray
50357	Morigny
50393	Percy-en-Normandie
50453	Sainte-Cécile
50518	Saint-Martin-le-Bouillant
50521	Saint-Maur-des-Bois
50542	Saint-Pois
50590	Le Tanu
50607	La Trinité
50637	Villebaudon
50639	Villedieu-les-poêles-Rouffigny

Composition communale des EPCI du département de l'Orne au 1er janvier 2017

COMMUNAUTÉ D'AGGLOMÉRATION FLERS AGGLO

61007	Athis-Val de Rouvre
61011	Aubusson
61024	Banvou
61030	La Bazoque
61040	Bellou-en-Houlme
61044	Berjou
61063	Briouze
61069	Cahan
61070	Caligny
61078	Cerisy-Belle-Etoile
61094	La Chapelle-au-Moine
61095	La Chapelle-Biche
61102	Le Châtellier
61124	La Coulonche
61146	Dompierre
61148	Durcet
61149	Echalou
61163	La Ferrière-aux-Etangs
61168	La Ferté Macé
61169	Flers
61195	Le Grais
61218	La Lande-Patry
61219	La Lande-Saint-Siméon
61221	Landigou
61222	Landisacq
61233	Lonlay-le-Tesson
61260	Le Ménil-de-Briouze
61269	Ménil-Hubert-sur-Orne
61278	Messei
61287	Montilly-sur-Noireau
61332	Pointel
61362	Saint-André-de-Messei
61376	Saint-Clair-de-Halouze
61391	Saint-Georges-des-Groseillers
61407	Sainte-Honorine-la-Chardonne
61436	Sainte-Opportune
61443	Saint-Paul
61444	Saint-Philbert-sur-Orne
61447	Saint-Pierre-du-Regard
61459	Saires-la-Verrerie
61463	Les Monts d'Andaine
61466	La Selle-la-Forge

COMMUNAUTÉ DE COMMUNES ANDAINE - PASSAIS

61075	Ceaucé
61096	Rives d'Andaine
61211	Juvigny Val d'Andaine
61248	Mantilly
61324	Passais Villages
61326	Perrou
61387	Saint-Fraimbault
61421	Saint-Avril-d'Egrenne
61452	Saint-Roch-sur-Egrenne
61482	Tessé-Froulay
61483	Bagnoles de l'Orne Normandie
61487	Torchamp

COMMUNAUTÉ DE COMMUNES ARGENTAN INTERCOM

61006	Argentan
61014	Aunou-le-Faucon
61020	Avoine
61023	Bailleul
61055	Boucé
61062	Brieux
61114	Commeaux
61120	Coudehard
61123	Coulonces
61152	Ecorches
61153	Ecouché-les-Vallées
61170	Fleuré
61171	Fontaine-les-Bassets
61173	Fontenai-sur-Orne
61190	Ginai
61194	Goulet
61197	Guêprei
61210	Joué-du-Plain
61212	Juvigny-sur-Orne
61217	La Lande-de-Lougé
61237	Lougé-sur-Maire
61238	Louvières-en-Auge
61276	Merri
61283	Montabard
61285	Montgaroult
61289	Mont-Ormel
61291	Montreuil-la-Cambe
61298	Moulins-sur-Orne
61302	Neauphe-sur-Dive
61303	Nécy
61314	Occagnes
61316	Ommoy
61328	Le Pin-au-Haras
61344	Rânes
61349	Ri
61352	Rônai
61358	Sai
61371	Saint-Brice-sous-Rânes
61375	Boischampré
61390	Saint-Georges-d'Annebecq
61399	Saint-Gervais-des-Sablons
61413	Saint-Lambert-sur-Dive
61462	Sarceaux
61468	Sentilly
61472	Sévigny
61473	Sevrai
61474	Gouffern en Auge
61479	Tanques
61490	Tournai-sur-Dive
61494	Trun
61503	Vieux-Pont
61505	Villedieu-lès-Bailleul

COMMUNAUTÉ DE COMMUNES CŒUR DU PERCHE

61043	Berd'huis
61050	Cour-Maugis sur Huisne
61061	Bretoncelles
61116	Sablons sur Huisne
61241	La Madeleine-Bouvet
61300	Moutiers-au-Perche
61309	Perche en Nocé
61345	Rémalard en Perche
61379	Saint-Cyr-la-Rosière
61395	Saint-Germain-des-Grois
61448	Saint-Pierre-la-Bruyère
61501	Verrières

COMMUNAUTÉ DE COMMUNES DE LA VALLÉE DE LA HAUTE SARTHE

61013	Aunay-les-Bois
61026	Barville
61064	Brullemail
61066	Buré
61067	Bures
61082	Le Chalange
61126	Coulonges-sur-Sarthe
61133	Courtomer
61166	Ferrières-la-Verrerie
61183	Gâprée
61202	Hauterive
61215	Laleu
61251	Marchemaisons
61258	Le Mêle-sur-Sarthe
61261	Le Ménil-Broût
61266	Le Ménil-Guyon
61284	Montchevrel
61304	Neuilly-le-Bisson
61331	Le Plantis
61360	Saint-Agnan-sur-Sarthe
61365	Saint-Aubin-d'Appenai
61398	Saint-Germain-le-Vieux
61412	Saint-Julien-sur-Sarthe
61415	Saint-Léger-sur-Sarthe
61416	Saint-Léonard-des-Parcs
61450	Saint-Quentin-de-Blavou
61454	Sainte-Scolasse-sur-Sarthe
61481	Tellières-le-Plessis
61492	Trémont
61499	Les Ventes-de-Bourse
61502	Vidai

COMMUNAUTÉ DE COMMUNES DES COLLINES DU PERCHE NORMAND

61005	Appenai-sous-Bellême
61038	Bellême
61041	Bellou-le-Trichard
61079	Ceton
61099	La Chapelle-Souëf
61105	Chemilli
61142	Dame-Marie
61196	Belforêt-en-Perche
61207	Igé
61336	Pouvrai
61388	Saint-Fulgent-des-Ormes
61394	Saint-Germain-de-la-Coudre
61405	Saint-Hilaire-sur-Erre
61426	Saint-Martin-du-Vieux-Bellême
61484	Val-au-Perche
61498	Vaunoise

COMMUNAUTÉ DE COMMUNES DES HAUTS-DU-PERCHE

61034	Beaulieu
61046	Bizou
61206	L'Hôme-Chamondot
61230	Longny les Villages
61242	Le Mage
61274	Les Menus
61299	Moussonvilliers
61311	Normandel
61323	Le Pas-Saint-l'Homer
61429	Saint-Maurice-lès-Charencey
61491	Tourouvre au Perche
61500	La Ventrouze

COMMUNAUTÉ DE COMMUNES DES PAYS DE L'AIGLE

61008	Aube
61012	Auguaise
61032	Beaufai
61052	Bonnefoi
61053	Bonsmoulins
61060	Brethel
61092	Chandai
61100	La Chapelle-Viel
61140	Crulai
61151	Ecorcei
61162	La Ferrière-au-Doyen
61167	La Ferté-en-Ouche
61187	Les Genettes
61193	La Gonfrière
61208	Irai
61214	L'Aigle
61259	Le Ménil-Bérard
61297	Moulins-la-Marche
61342	Rai
61386	Saint-Evroult-Notre-Dame-du-Bois
61406	Saint-Hilaire-sur-Risle
61422	Les Aspres
61423	Saint-Martin-d'Ecublei
61432	Saint-Michel-Tuboeuf
61435	Saint-Nicolas-de-Sommaire
61440	Saint-Ouen-sur-Iton
61456	Saint-Sulpice-sur-Risle
61457	Saint-Symphorien-des-Bruyères
61488	Touquettes
61510	Vitrai-sous-Laigle

COMMUNAUTÉ DE COMMUNES DES SOURCES DE L'ORNE

61002	Almenêches
61015	Aunou-sur-Orne
61036	Belfonds
61039	La Bellière
61049	Boissei-la-Lande
61051	Boitron
61056	Le Bouillon
61068	Bursard
61076	Le Cercueil
61081	Chailloué
61098	La Chapelle-près-Sées
61101	Le Château-d'Almenêches
61156	Essay
61164	La Ferrière-Béchet
61176	Francheville
61240	Macé
61256	Médavy
61288	Montmerrei
61294	Mortrée
61301	Neauphe-sous-Essai
61400	Saint-Gervais-du-Perron
61403	Saint-Hilaire-la-Gérard
61464	Sées
61480	Tanville

COMMUNAUTÉ DE COMMUNES DES VALLÉES D'AUGE ET DU MERLERAULT

61010	Aubry-le-Panthou
61017	Les Authieux-du-Puits
61018	Avernes-Saint-Gourgon
61054	Le Bosc-Renoult
61071	Camembert
61072	Canapville
61086	Les Champeaux
61088	Champ-Haut
61089	Champosoult
61103	Chaumont
61108	Cisai-Saint-Aubin
61122	Coulmer
61138	Croisilles
61139	Crouttes
61150	Echauffour
61159	Fay
61178	La Fresnaie-Fayel
61180	Fresnay-le-Samson
61181	Gacé
61188	La Genevraie
61192	Godisson
61198	Guerquesalles
61225	Lignères
61244	Mahéru
61252	Mardilly
61264	Ménil-Froger
61268	Ménil-Hubert-en-Exmes
61272	Le Ménil-Vicomte
61275	Le Merlerault
61307	Neuville-sur-Touques
61310	Nonant-le-Pin
61317	Orgères
61330	Planches
61333	Pontchardon
61346	Le Renouard
61347	Résenlieu
61351	Roiville
61366	Saint-Aubin-de-Bonneval
61385	Saint-Evroult-de-Montfort
61389	Sainte-Gauburge-Sainte-Colombe
61392	Saint-Germain-d'Aunay
61393	Saint-Germain-de-Clairefeuille
61446	Saint-Pierre-des-Loges
61460	Sap-en-Auge
61461	Le Sap-André
61485	Ticheville
61493	La Trinité-des-Laitiers
61508	Vimoutiers

COMMUNAUTÉ DE COMMUNES DOMFRONT TINCHEBRAY INTERCO

61021	Avrilly
61091	Champsecret
61093	Chanu
61145	Domfront en Poiraie
61232	Lonlay-l'Abbaye
61262	Le Ménil-Ciboult
61281	Moncy
61292	Montsecret-Clairefougère
61369	Saint-Bômer-les-Forges
61370	Saint-Brice
61374	Saint-Christophe-de-Chaulieu
61401	Saint-Gilles-des-Marais
61445	Saint-Pierre-d'Entremont
61451	Saint-Quentin-les-Chardonnets
61486	Tinchebray-Bocage

COMMUNAUTÉ DE COMMUNES DU BASSIN DE MORTAGNE AU PERCHE

61029	Bazoches-sur-Hoëne
61037	Bellavilliers
61048	Boëcé
61087	Champeaux-sur-Sarthe
61097	La Chapelle-Montligeon
61113	Comblot
61118	Corbon
61121	Coulimer
61129	Courgeon
61130	Courgeoût
61160	Feings
61229	Loisail
61255	Mauves-sur-Huisne
61277	La Mesnière
61286	Montgaudry
61293	Mortagne-au-Perche
61322	Parfondeval
61327	Pervenchères
61329	Le Pin-la-Garenne
61348	Réveillon
61363	Saint-Aquilin-de-Corbion
61367	Saint-Aubin-de-Courteraie
61373	Sainte-Céronne-lès-Mortagne
61381	Saint-Denis-sur-Huisne
61396	Saint-Germain-de-Martigny
61404	Saint-Hilaire-le-Châtel
61411	Saint-Jouin-de-Blavou
61414	Saint-Langis-lès-Mortagne
61418	Saint-Mard-de-Réno
61425	Saint-Martin-des-Pézerits
61438	Saint-Ouen-de-Sécherouvre
61475	Soligny-la-Trappe
61507	Villiers-sous-Mortagne

COMMUNAUTÉ DE COMMUNES DU PAYS FERTOIS ET DU BOCAGE CARROUGIEN

61035	Beauvain
61074	Carrouges
61080	Chahains
61085	Le Champ-de-la-Pierre
61104	La Chaux
61209	Joué-du-Bois
61216	La Lande-de-Goult
61243	Magny-le-Désert
61257	Méhoudin
61271	Le Ménil-Scelleur
61295	La Motte-Fouquet
61357	Rouperroux
61419	Sainte-Marguerite-de-Carrouges
61420	Sainte-Marie-la-Robert
61424	Saint-Martin-des-Landes
61427	Saint-Martin-l'Aiguillon
61439	Saint-Ouen-le-Brisoult
61442	Saint-Patrice-du-Désert
61453	Saint-Sauveur-de-Carrouges

COMMUNAUTÉ DE COMMUNES DU VAL D'ORNE

61028	Bazoches-au-Houlme
61084	Champcerie
61137	Craménil
61158	Faverolles
61189	Giel-Courteilles
61199	Habloville
61227	Lignou
61265	Ménil-Gondouin
61267	Ménil-Hermei
61273	Ménil-Vin
61290	Montreuil-au-Houlme
61308	Neuvy-au-Houlme
61339	Putanges-le-Lac
61361	Saint-André-de-Briouze
61402	Saint-Hilaire-de-Briouze
61408	Sainte-Honorine-la-Guillaume
61512	Les Yveteaux

COMMUNAUTÉ URBAINE D'ALENÇONNE

61001	Alençon
61077	Cerisé
61107	Ciral
61111	Colombiers
61117	Condé-sur-Sarthe
61141	Cuissai
61143	Damigny
61165	La Ferrière-Bochard
61172	Fontenai-les-Louvets
61182	Gandelain
61203	Héloup
61213	Lalacelle
61224	Larré
61228	Livaie
61231	Longuenoë
61234	Lonrai
61263	Ménil-Erreux
61279	Mieuxcé
61321	Pacé
61341	Ecouves
61350	La Roche-Mabile
61372	Saint-Céneri-le-Gérei
61382	Saint-Denis-sur-Sarthon
61383	Saint-Didier-sous-Ecouves
61384	Saint-Ellier-les-Bois
61397	Saint-Germain-du-Corbéis
61433	Saint-Nicolas-des-Bois
61467	Semallé
61497	Valframbert
72006	Arçonnay
72056	Champfleur
72076	Chenay
72137	Villeneuve-en-Perseigne
72308	Saint-Paterne-Le Chevain

Composition communale des EPCI du département de Seine-Maritime au 1er janvier 2017

COMMUNAUTÉ D'AGGLOMÉRATION CAUX VALLÉE DE SEINE

76002	Alvimare
76022	Anquetierville
76082	Bernières
76090	Beuzeville-la-Grenier
76092	Beuzevillette
76114	Bolbec
76115	Bolleville
76164	Rives-en-Seine
76181	Cléville
76182	Cliponville
76236	Envronville
76258	Terres-de-Caux
76279	Foucart
76281	La Frénaye
76318	Grand-Camp
76329	Gruchet-le-Valasse
76342	Hattenville
76362	Heurteauville
76382	Lanquetot
76384	Lillebonne
76388	Lintot
76398	Louvetot
76401	Arelaune-en-Seine
76418	Maulévrier-Sainte-Gertrude
76421	Mélamare
76439	Mirville
76468	Nointot
76471	Norville
76473	Notre-Dame-de-Bliquetuit
76476	Port-Jérôme-sur-Seine
76494	Parc-d'Anxtot
76499	Petiville
76518	Raffetot
76543	Rouville
76556	Saint-Antoine-la-Forêt
76557	Saint-Arnoult
76559	Saint-Aubin-de-Crétot
76576	Saint-Eustache-la-Forêt
76585	Saint-Gilles-de-Crétot
76592	Saint-Jean-de-Folleville
76593	Saint-Jean-de-la-Neuville
76622	Saint-Maurice-d'Etelan
76626	Saint-Nicolas-de-la-Haie
76627	Saint-Nicolas-de-la-Taille
76684	Tancarville
76710	Trémauville
76712	La Trinité-du-Mont
76715	Trouville
76727	Vatteville-la-Rue
76751	Yébleron

COMMUNAUTÉ D'AGGLOMÉRATION DE LA RÉGION DIEPPOISE (DIEPPE MARITIME)

76008	Ancourt
76026	Arques-la-Bataille
76030	Aubermesnil-Beaumais
76184	Colmesnil-Manneville
76217	Dieppe
76324	Grèges
76349	Hautot-sur-Mer
76413	Martigny
76414	Martin-Eglise
76482	Offranville
76545	Rouxmesnil-Bouteilles
76565	Saint-Aubin-sur-Scie
76605	Sainte-Marguerite-sur-Mer
76667	Sauqueville
76707	Tourville-sur-Arques
76720	Varengeville-sur-Mer

COMMUNAUTÉ D'AGGLOMÉRATION FÉCAMP CAUX LITTORAL

76011	Ancretteville-sur-Mer
76013	Angerville-la-Martel
76183	Colleville
76187	Contremoulins
76194	Criquebeuf-en-Caux
76195	Criquetot-le-Mauconduit
76226	Ecretteville-sur-Mer
76232	Eletot
76240	Epreville
76259	Fécamp
76291	Froberville
76298	Ganzeville
76299	Gerponville
76300	Gerville
76386	Limpiville
76390	Les Loges
76406	Maniquerville
76529	Riville
76587	Sainte-Hélène-Bondeville
76600	Saint-Léonard
76637	Saint-Pierre-en-Port
76663	Sassetot-le-Mauconduit
76670	Senneville-sur-Fécamp
76680	Sorquainville
76685	Thérouldeville
76686	Theuville-aux-Maillots
76688	Thiergeville
76689	Thiétreville
76706	Tourville-les-Ifs
76708	Toussaint
76719	Valmont
76726	Vattetot-sur-Mer
76746	Vinnemerville
76754	Yport
76755	Ypreville-Biville

COMMUNAUTÉ D'AGGLOMÉRATION HAVRAISE (CODAH)

76167	Cauville-sur-Mer
76238	Epouville
76270	Fontaine-la-Mallet
76275	Fontenay
76296	Gainneville
76305	Gonfreville-l'Orcher
76341	Harfleur
76351	Le Havre
76404	Manéglise
76409	Mannevillette
76447	Montivilliers
76477	Notre-Dame-du-Bec
76481	Octeville-sur-Mer
76533	Rogerville
76534	Rolleville
76552	Sainte-Adresse
76616	Saint-Martin-du-Manoir

COMMUNAUTÉ DE COMMUNES CAMPAGNE DE CAUX

76012	Angerville-Bailleul
76021	Annouville-Vilmesnil
76033	Auberville-la-Renault
76068	Bec-de-Mortagne
76076	Bénarville
76118	Bornambusc
76141	Bréauté
76143	Bretteville-du-Grand-Caux
76213	Daubeuf-Serville
76224	Ecrainville
76302	Goderville
76304	Gonfreville-Caillot
76317	Grainville-Ymauville
76368	Houquetot
76408	Manneville-la-Goupil
76425	Mentheville
76603	Saint-Maclou-la-Brière
76650	Saint-Sauveur-d'Emalleville
76669	Sausseuzemare-en-Caux
76695	Tocqueville-les-Murs
76725	Vattetot-sous-Beaumont
76747	Virville

COMMUNAUTÉ DE COMMUNES CAUX-AUSTREBERTHE

76057	Barentin
76099	Blacqueville
76135	Bouville
76234	Emanville
76311	Goupillières
76385	Limésy
76495	Pavilly
76566	Sainte-Austreberthe
76743	Villers-Ecalles

COMMUNAUTÉ DE COMMUNES CAUX ESTUAIRE

76169	La Cerlangue
76239	Epretot
76250	Etainhus
76303	Gommerville
76314	Graimbouville
76489	Oudalle
76522	La Remuée
76551	Sainneville
76563	Saint-Aubin-Routot
76586	Saint-Gilles-de-la-Neuville
76596	Saint-Laurent-de-Brèvedent
76647	Saint-Romain-de-Colbosc
76657	Saint-Vigor-d'Ymonville
76658	Saint-Vincent-Cramesnil
76660	Sandouville
76714	Les Trois-Pierres

COMMUNAUTÉ DE COMMUNES COMMUNAUTÉ BRAY-EAWY

76024	Ardouval
76042	Auvilliers
76070	Bellencombre
76119	Bosc-Bérenger
76122	Callengeville
76126	Bosc-Mesnil
76130	Bouelles
76139	Bradiancourt
76147	Bully
76193	La Crique
76200	Critot
76244	Esclavelles
76262	Fesques
76265	Flamets-Frétils
76269	Fontaine-en-Bray
76283	Fresles
76321	Les Grandes-Ventes
76323	Graval
76399	Lucy
76415	Massy
76416	Mathonville
76417	Maucomble
76424	Ménonval
76427	Mesnières-en-Bray
76430	Mesnil-Follemprise
76445	Montérolier
76454	Mortemer
76459	Nesle-Hodeng
76461	Neufbosc
76462	Neufchâtel-en-Bray
76465	Neuville-Ferrières
76506	Pommeréval
76516	Quièvrecourt
76532	Rocquemont
76538	Rosay
76567	Sainte-Beuve-en-Rivière
76578	Sainte-Geneviève
76584	Saint-Germain-sur-Eaulne
76588	Saint-Hellier
76620	Saint-Martin-l'Hortier
76621	Saint-Martin-Osmonville
76648	Saint-Saëns
76649	Saint-Saire
76678	Sommery
76724	Vatierville
76733	Ventes-Saint-Rémy

COMMUNAUTÉ DE COMMUNES DE LA CÔTE D'ALBÂTRE

76009	Ancourteville-sur-Héricourt
76015	Angiens
76016	Anglesqueville-la-Bras-Long
76032	Auberville-la-Manuel
76040	Autigny
76083	Bertheauville
76084	Bertreville
76091	Beuzeville-la-Guérard
76104	Blosseville
76128	Bosville
76133	Le Bourg-Dun
76134	Bourville
76140	Brametot
76151	Cailleville
76156	Canouville
76159	Cany-Barville
76172	La Chapelle-sur-Dun
76176	Clasville
76180	Cleuville
76189	Crasville-la-Mallet
76190	Crasville-la-Rocquefort
76221	Drosay
76241	Ermenouville
76272	Fontaine-le-Dun
76294	La Gaillarde
76315	Grainville-la-Teinturière
76336	Gueutteville-les-Grès
76339	Le Hanouard
76346	Hautot-l'Auvray
76353	Héberville
76365	Houdetot
76375	Ingouville
76403	Malleville-les-Grès
76407	Manneville-ès-Plains
76428	Le Mesnil-Durdent
76467	Néville
76470	Normanville
76480	Ocqueville
76483	Oherville
76488	Ouainville
76490	Ourville-en-Caux
76493	Paluel
76504	Pleine-Sève
76564	Saint-Aubin-sur-Mer
76569	Sainte-Colombe
76613	Saint-Martin-aux-Buneaux
76641	Saint-Pierre-le-Vieux
76642	Saint-Pierre-le-Viger
76646	Saint-Riquier-ès-Plains
76651	Saint-Sylvain
76653	Saint-Vaast-Dieppedalle
76655	Saint-Valery-en-Caux
76664	Sasseville
76679	Sommesnil
76683	Sotteville-sur-Mer
76692	Thiouville
76730	Veauville-lès-Quelles
76732	Butot-Vénesville
76735	Veules-les-Roses
76736	Veulettes-sur-Mer
76748	Vittefleur

COMMUNAUTÉ DE COMMUNES DE LA RÉGION D'YVETOT

76001	Allouville-Bellefosse
76041	Autretot
76043	Auzebosc
76055	Baons-le-Comte
76110	Bois-Himont
76160	Carville-la-Folletière
76203	Croix-Mare
76223	Ecalles-Alix
76225	Ecretteville-lès-Baons
76289	Saint Martin de l'If
76347	Hautot-le-Vatois
76348	Hautot-Saint-Sulpice
76433	Mesnil-Panneville
76531	Rocquefort
76568	Saint-Clair-sur-les-Monts
76610	Sainte-Marie-des-Champs
76702	Touffreville-la-Corbeline
76718	Valliquerville
76729	Veauville-lès-

COMMUNAUTÉ DE COMMUNES DE LONDINIÈRES

76052	Bailleul-Neuville
76053	Baillolet
76148	Bures-en-Bray
76175	Clais
76202	Croixdalle
76280	Fréauville
76286	Fresnoy-Folny
76320	Grandcourt
76392	Londinières
76487	Osmoy-Saint-Valery
76511	Preuseville
76512	Puisenval
76553	Sainte-Agathe-d'Aliermont
76635	Saint-Pierre-des-Jonquières
76677	Smermesnil
76749	Wanchy-Capval

COMMUNAUTÉ DE COMMUNES DES 4 RIVIÈRES

27098	Bouchevilliers
27392	Martagny
76025	Argueil
76048	Avesnes-en-Bray
76060	Beaubec-la-Rosière
76065	Beaussault
76067	Beauvoir-en-Lyons
76074	La Bellière
76093	Bézancourt
76124	Bosc-Hyons
76142	Brémontier-Merval
76171	La Chapelle-Saint-Ouen
76185	Compainville
76201	Croisy-sur-Andelle
76208	Cuy-Saint-Fiacre
76209	Dampierre-en-Bray
76218	Doudeauville
76229	Elbeuf-en-Bray
76242	Ernemont-la-Villette
76260	Ferrières-en-Bray
76261	La Ferté-Saint-Samson
76263	La Feuillie
76276	Forges-les-eaux
76292	Fry
76295	Gaillefontaine
76297	Gancourt-Saint-Etienne
76312	Gournay-en-Bray
76332	Grumesnil
76338	La Hallotière
76343	Haucourt
76345	Haussez
76352	La Haye
76358	Le Héron
76364	Hodeng-Hodenger
76393	Longmesnil
76420	Mauquenchy
76423	Ménerval
76426	Mésangueville
76431	Le Mesnil-Lieubray
76432	Mesnil-Mauger
76440	Molagnies
76450	Montroty
76455	Morville-sur-Andelle
76463	Neuf-Marché
76469	Nolléval
76505	Pommereux
76535	Roncherolles-en-Bray
76544	Rouvray-Catillon
76601	Saint-Lucien
76623	Saint-Michel-d'Halescourt
76666	Saumont-la-Poterie
76672	Serqueux
76676	Sigy-en-Bray
76691	Le Thil-Riberpré

COMMUNAUTÉ DE COMMUNES DES VILLES SŒURS

76058	Baromesnil
76192	Criel-sur-Mer
76252	Etalondes
76255	Eu
76266	Flocques
76374	Incheville
76394	Longroy
76422	Melleville
76435	Le Mesnil-Réaume
76438	Millebosc
76442	Monchy-sur-Eu
76507	Ponts-et-Marais
76638	Saint-Pierre-en-Val
76644	Saint-Rémy-Boscrocourt
76711	Le Tréport
80018	Allenay
80039	Ault
80063	Beauchamps
80127	Bouvaincourt-sur-Bresle
80148	Buigny-lès-Gamaches
80235	Dargnies
80265	Embreville
80364	Friaucourt
80373	Gamaches
80533	Mers-les-Bains
80613	Oust-Marest
80714	Saint-Quentin-la-Motte-Croix-au-Bailly
80826	Woignarue

COMMUNAUTÉ DE COMMUNES DU CANTON DE CRIQUETOT-L'ESNEVAL

76014	Angerville-l'Orcher
76017	Anglesqueville-l'Esneval
76064	Beaurepaire
76079	Bénouville
76117	Bordeaux-Saint-Clair
76196	Criquetot-l'Esneval
76206	Cuverville
76254	Etretat
76268	Fongueusemare
76307	Gonneville-la-Mallet
76357	Hermeville
76361	Heuqueville
76501	Pierrefiques
76508	La Poterie-Cap-d'Antifer
76595	Saint-Jouin-Bruneval
76609	Sainte-Marie-au-Bosc
76615	Saint-Martin-du-Bec
76693	Le Tilleul
76716	Turretot
76734	Vergetot
76741	Villainville

COMMUNAUTÉ DE COMMUNES DES FALAISES DU TALOU

76049	Avesnes-en-Val
76054	Bailly-en-Rivière
76071	Bellengreville
76155	Canehan
76207	Cuverville-sur-Yères
76210	Dampierre-Saint-Nicolas
76220	Douvrend
76235	Envermeu
76288	Freulleville
76371	Les Ifs
76437	Meulers
76472	Notre-Dame-d'Aliermont
76526	Ricarville-du-Val
76562	Saint-Aubin-le-Cauf
76590	Saint-Jacques-d'Aliermont
76618	Petit Caux
76619	Saint-Martin-le-Gaillard
76624	Saint-Nicolas-d'Aliermont
76630	Saint-Ouen-sous-Bailly
76652	Saint-Vaast-d'Equiqueville
76665	Sauchay
76671	Sept-Meules
76703	Touffreville-sur-Eu
76745	Villy-sur-Yères

COMMUNAUTÉ DE COMMUNES INTER-CAUX-VEXIN

76007	Anceaumeville
76038	Authieux-Ratiéville
76046	Auzouville-sur-Ry
76062	Beaumont-le-Hareng
76094	Bierville
76100	Blainville-Crevon
76105	Le Bocasse
76106	Bois-d'Ennebourg
76107	Bois-Guilbert
76109	Bois-Héroult
76111	Bois-l'Evêque
76113	Boissay
76120	Bosc-Bordel
76121	Bosc-Edeline
76123	Bosc-Guérard-Saint-Adrien
76125	Bosc-le-Hard
76146	Buchy
76152	Cailly
76163	Catenay
76177	Claville-Motteville
76179	Clères
76188	Cottévrard
76230	Elbeuf-sur-Andelle
76243	Ernemont-sur-Buchy
76245	Eslettes
76247	Esteville
76271	Fontaine-le-Bourg
76285	Fresne-le-Plan
76287	Fresquiennes
76290	Frichemesnil
76316	Grainville-sur-Ry
76328	Grigneuseville
76331	Grugny
76359	Héronchelles
76369	La Houssaye-Béranger
76396	Longuerue
76412	Martainville-Epreville
76434	Mesnil-Raoul
76443	Mont-Cauvaire
76446	Montigny
76452	Montville
76453	Morgny-la-Pommeraye
76502	Pierreval
76503	Pissy-Pôville
76509	Préaux
76517	Quincampoix
76521	Rebets
76541	Roumare
76547	La Rue-Saint-Pierre
76548	Ry
76554	Saint-Aignan-sur-Ry
76555	Saint-André-sur-Cailly
76571	Sainte-Croix-sur-Buchy
76573	Saint-Denis-le-Thiboult
76580	Saint-Georges-sur-Fontaine
76581	Saint-Germain-des-Essourts
76583	Saint-Germain-sous-Cailly
76594	Saint-Jean-du-Cardonnay
76673	Servaville-Salmonville
76675	Sierville
76728	La Vaupalière
76738	Vieux-Manoir
76740	La Vieux-Rue
76756	Yquebeuf

COMMUNAUTÉ DE COMMUNES INTERRÉGIONALE AUMALE - BLANGY-SUR-BRESLE

76028	Aubéguimont
76029	Aubermesnil-aux-Erables
76035	Aumale
76059	Bazinval
76101	Blangy-sur-Bresle
76154	Campneuseville
76166	Le Caule-Sainte-Beuve
76186	Conteville
76199	Criquiers
76211	Dancourt
76233	Ellecourt
76257	Fallencourt
76278	Foucarmont
76333	Guerville
76344	Haudricourt
76363	Hodeng-au-Bosc
76372	Illois
76381	Landes-Vieilles-et-Neuves
76411	Marques
76441	Monchaux-Soreng
76460	Nesle-Normandeuse
76479	Nullemont
76500	Pierrecourt
76520	Réalcamp
76523	Rétonval
76527	Richemont
76528	Rieux
76537	Ronchois
76598	Saint-Léger-aux-Bois
76606	Morienne
76612	Saint-Martin-au-Bosc
76645	Saint-Riquier-en-Rivière
76739	Vieux-Rouen-sur-Bresle
76744	Villers-sous-Foucarmont
80104	Biencourt
80120	Bouillancourt-en-Séry
80126	Bouttencourt
80362	Frettemeule
80500	Maisnières
80518	Martainneville
80662	Ramburelles
80760	Tilloy-Floriville
80809	Vismes

COMMUNAUTÉ DE COMMUNES PLATEAU DE CAUX-DOUDEVILLE-YERVILLE

76006	Amfreville-les-Champs
76010	Ancretiéville-Saint-Victor
76023	Anvéville
76045	Auzouville-l'Esneval
76077	Bénesville
76087	Berville
76129	Boudeville
76132	Bourdainville
76144	Bretteville-Saint-Laurent
76149	Butot
76158	Canville-les-Deux-Eglises
76161	Carville-Pot-de-Fer
76174	Cideville
76198	Criquetot-sur-Ouville
76219	Doudeville
76227	Ectot-l'Auber
76228	Ectot-lès-Baons
76251	Etalleville
76253	Etoutteville
76264	Flamanville
76293	Fultot
76309	Gonzeville
76325	Grémonville
76340	Harcanville
76355	Héricourt-en-Caux
76370	Hugleville-en-Caux
76387	Lindebeuf
76456	Motteville
76491	Ouville-l'Abbaye
76510	Prétot-Vicquemare
76524	Reuville
76530	Robertot
76542	Routes
76597	Saint-Laurent-en-Caux
76611	Saint-Martin-aux-Arbres
76668	Saussay
76699	Le Torp-Mesnil
76737	Vibeuf
76752	Yerville
76757	Yvecrique

COMMUNAUTÉ DE COMMUNES TERROIR DE CAUX

76004	Ambrumesnil
76018	Val-de-Saâne
76019	Anneville-sur-Scie
76034	Auffay
76036	Auppegard
76047	Auzouville-sur-Saâne
76050	Avremesnil
76051	Bacqueville-en-Caux
76063	Beauval-en-Caux
76066	Beautot
76072	Belleville-en-Caux
76075	Belmesnil
76085	Bertreville-Saint-Ouen
76086	Bertrimont
76096	Biville-la-Baignarde
76097	Biville-la-Rivière
76112	Le Bois-Robert
76136	Brachy
76138	Bracquetuit
76153	Calleville-les-Deux-Eglises
76162	Le Catelier
76168	Les Cent-Acres
76170	La Chapelle-du-Bourgay
76173	La Chaussée
76191	Cressy
76197	Criquetot-sur-Longueville
76204	Cropus
76205	Crosville-sur-Scie
76214	Dénestanville
76249	Etaimpuis
76274	La Fontelaye
76284	Fresnay-le-Long
76306	Gonnetot
76308	Gonneville-sur-Scie
76327	Greuville
76330	Gruchet-Saint-Siméon
76334	Gueures
76335	Gueutteville
76356	Hermanville
76360	Heugleville-sur-Scie
76373	Imbleville
76379	Lamberville
76380	Lammerville
76383	Lestanville
76389	Lintot-les-Bois
76395	Longueil
76397	Longueville-sur-Scie
76400	Luneray
76405	Manéhouville
76449	Montreuil-en-Caux
76458	Muchedent
76478	Notre-Dame-du-Parc
76485	Omonville
76492	Ouville-la-Rivière
76515	Quiberville
76519	Rainfreville
76546	Royville
76549	Saâne-Saint-Just
76570	Saint-Crespin
76572	Saint-Denis-d'Aclon
76574	Saint-Denis-sur-Scie
76577	Sainte-Foy
76582	Saint-Germain-d'Etables
76589	Saint-Honoré
76602	Saint-Maclou-de-Folleville
76604	Saint-Mards
76628	Saint-Ouen-du-Breuil
76629	Saint-Ouen-le-Mauger
76632	Saint-Pierre-Bénouville
76654	Saint-Vaast-du-Val
76656	Saint-Victor-l'Abbaye
76662	Sassetot-le-Malgardé
76674	Sévis
76690	Thil-Manneville
76694	Tocqueville-en-Caux
76697	Torcy-le-Grand
76698	Torcy-le-Petit
76700	Tôtes
76721	Varneville-Bretteville
76723	Vassonville
76731	Vénestanville

MÉTROPOLE ROUEN NORMANDIE

76005	Amfreville-la-Mi-Voie
76020	Anneville-Ambourville
76039	Les Authieux-sur-le-Port-Saint-Ouen
76056	Bardouville
76069	Belbeuf
76088	Berville-sur-Seine
76095	Bihorel
76103	Bonsecours
76108	Bois-Guillaume
76116	Boos
76131	La Bouille
76157	Canteleu
76165	Caudebec-lès-Elbeuf
76178	Cléon
76212	Darnétal
76216	Déville-lès-Rouen
76222	Duclair
76231	Elbeuf
76237	Epinay-sur-Duclair
76273	Fontaine-sous-Préaux
76282	Freneuse
76313	Gouy
76319	Grand-Couronne
76322	Le Grand-Quevilly
76350	Hautot-sur-Seine
76354	Hénouville
76366	Le Houlme
76367	Houppeville
76377	Isneauville
76378	Jumièges
76391	La Londe
76402	Malaunay
76410	Maromme
76429	Le Mesnil-Esnard
76436	Le Mesnil-sous-Jumièges
76448	Montmain
76451	Mont-Saint-Aignan
76457	Moulineaux
76464	La Neuville-Chant-d'Oisel
76474	Notre-Dame-de-Bondeville
76475	Franqueville-Saint-Pierre
76484	Oissel
76486	Orival
76497	Petit-Couronne
76498	Le Petit-Quevilly
76513	Quevillon
76514	Quévreville-la-Poterie
76536	Roncherolles-sur-le-Vivier
76540	Rouen
76550	Sahurs
76558	Saint-Aubin-Celloville
76560	Saint-Aubin-Epinay
76561	Saint-Aubin-lès-Elbeuf
76575	Saint-Etienne-du-Rouvray
76591	Saint-Jacques-sur-Darnétal
76599	Saint-Léger-du-Bourg-Denis
76608	Sainte-Marguerite-sur-Duclair
76614	Saint-Martin-de-Boscherville
76617	Saint-Martin-du-Vivier
76631	Saint-Paër
76634	Saint-Pierre-de-Manneville
76636	Saint-Pierre-de-Varengeville
76640	Saint-Pierre-lès-Elbeuf
76681	Sotteville-lès-Rouen
76682	Sotteville-sous-le-Val
76705	Tourville-la-Rivière
76709	Le Trait
76717	Val-de-la-Haye
76750	Yainville
76753	Ymare
76759	Yville-sur-Seine

Base permanente des équipements / BPE : La base permanente des équipements (BPE) est réalisée par l'Insee annuellement, avec comme date de référence le 1er janvier, depuis 2007. Élaborée à partir de différentes sources administratives actualisées chaque année, cette base répertorie un large éventail d'équipements et de services rendus à la population. La BPE couvre les domaines des services, marchands ou non, des commerces, de la santé et de l'action sociale, de l'enseignement, du tourisme, du sport et des loisirs.

La localisation fine des équipements et de la population, au niveau de la commune et des îlots regroupés pour l'information statistique (IRIS), permet de calculer des distances (entre communes équipées et non équipées par exemple), d'étudier la concentration spatiale des équipements, de mettre en rapport les équipements et leurs utilisateurs potentiels.

• ***Gamme de proximité*** *: banque, caisse d'Épargne, bureau de poste, relais poste, agence postale, réparation automobile et de matériel agricole, maçon, plâtrier, peintre, menuisier, charpentier, serrurier, plombier, couvreur, chauffagiste, électricien, entreprise générale du bâtiment, coiffure, restaurant, agence immobilière, soins de beauté, épicerie, supérette, boulangerie, boucherie, charcuterie, fleuriste, école maternelle, école élémentaire, médecin omnipraticien, chirurgien dentiste, infirmier, masseur kinésithérapeute, pharmacie, taxi, boulodrome, tennis, salle ou terrain multisports, salle de sport spécialisée ;*

• ***Gamme intermédiaire*** *: Police, gendarmerie, centre de finances publiques, pompes funèbres, contrôle technique automobile, école de conduite, vétérinaire, blanchisserie, teinturerie, supermarché, librairie, papeterie, journaux, magasin de vêtements, magasin d'équipements du foyer, magasin de chaussures, magasin d'électroménager et de matériel audio-vidéo, magasin de meubles, magasin d'articles de sports et de loisirs, droguerie, quincaillerie, bricolage, parfumerie, horlogerie, bijouterie, magasin d'optique, station service, collège, sage-femme, orthophoniste, pédicure, podologue, laboratoire d'analyses et de biologie médicale, ambulance, personnes âgées : hébergement, personnes âgées : soins à domicile, personnes âgées : services d'aide, garde d'enfant d'âge préscolaire, gare, bassin de natation, athlétisme, roller, skate, vélo bicross ou freestyle ;*

• ***Gamme supérieure*** *: pôle emploi : réseau de proximité, location d'automobiles et d'utilitaires légers, agence de travail temporaire, hypermarché, produits surgelés, poissonnerie, magasin de revêtements murs et sols, lycée d'enseignement général et/ou technologique, lycée d'enseignement professionnel, centre de formation d'apprentis (hors agriculture), établissement de santé de court séjour, établissement de santé de moyen séjour, établissement de santé de long séjour, établissement psychiatrique, urgences, maternité, centre de santé, structures psychiatriques en ambulatoire, dialyse, spécialiste en cardiologie, spécialiste en dermatologie et vénéréologie, spécialiste en gynécologie, spécialiste en gastro-entérologie, hépatologie, spécialiste en psychiatrie, spécialiste en ophtalmologie, spécialiste en oto-rhino-laryngologie, spécialiste en pédiatrie, spécialiste en radiodiagnostic et imagerie médicale, orthoptiste, audio prothésiste, psychomotricien, enfants handicapés : hébergement, enfants handicapés : services à domicile ou ambulatoires, adultes handicapés : hébergement, adultes handicapés : services, travail protégé, aide sociale à l'enfance : hébergement, théâtre, cinéma, musée.*

Connaissance locale de l'appareil productif / Clap : C'est un système d'information alimenté par différentes sources dont l'objectif est de fournir des statistiques localisées au lieu de travail jusqu'au niveau communal, sur l'emploi salarié et les rémunérations pour les différentes activités des secteurs marchand et non marchand.

Le référentiel d'entreprises et d'établissements est constitué à partir du Répertoire national des entreprises et des établissements (Sirene). Les données sur l'emploi salarié résultent d'une mise en cohérence des informations issues de l'exploitation :

• des DADS (Déclarations Annuelles de Données Sociales) ;
• des bordereaux récapitulatifs de cotisations de l'Urssaf (Union pour le recouvrement des cotisations de sécurité sociale et des allocations familiales) ;
• des données de la Mutualité Sociale Agricole (MSA) en complément des données des Urssaf pour les secteurs d'activité en lien avec l'agriculture (à compter des données relatives à l'exercice 2007) ;
• du système d'information sur les agents de l'État.

Revenus localisés sociaux et fiscaux (Dispositif) / FiLoSoFi : Le dispositif « Fichier Localisé Social et Fiscal » (Filosofi) remplace les anciens dispositifs « Revenus fiscaux localisés » (RFL) et « Revenus disponibles localisés » (RDL). Sa principale valeur ajoutée est d'effectuer de façon nouvelle un rapprochement des fichiers fiscaux et sociaux, ce qui permet une estimation plus précise des prestations réellement perçues par les ménages à des niveaux locaux fins. Le dispositif Filosofi permet désormais une observation du revenu disponible des ménages (ce dont ils disposent au cours d'une année pour consommer et épargner) à un niveau territorial plus fin que le département, jusqu'à l'échelon infra-communal. Au niveau national, l'enquête Revenus fiscaux et sociaux (ERFS) reste la source de référence pour l'observation du revenu disponible, des inégalités, des niveaux de vie et de la pauvreté.

Recensement de la population : Le recensement de la population a pour objectifs le dénombrement des logements et de la population résidant en France et la connaissance de leurs principales caractéristiques : sexe, âge, activité, professions exercées, caractéristiques des ménages, taille et type de logement, modes de transport, déplacements quotidiens.

BIBLIOGRAPHIE :

• « La nouvelle géographie communale et intercommunale du département du Calvados », *Insee Flash Normandie* n° 32, février 2017

• « La nouvelle géographie communale et intercommunale du département de l'Eure », *Insee Flash Normandie* n° 33, février 2017

• « La nouvelle géographie communale et intercommunale du département de la Manche », *Insee Flash Normandie* n° 34, février 2017

• « La nouvelle géographie communale et intercommunale du département de l'Orne », *Insee Flash Normandie* n° 35, février 2017

• « La nouvelle géographie communale et intercommunale du département de la Seine-Maritime », *Insee Flash Normandie* n° 36, février 2017

Chômeur (recensement de la population)

Les chômeurs au sens du recensement de la population sont les personnes (de 15 ans ou plus) qui se sont déclarées chômeurs (inscrits ou non à Pôle Emploi) sauf si elles ont, en outre, déclaré explicitement ne pas rechercher de travail ; et d'autre part les personnes (âgées de 15 ans ou plus) qui ne se sont déclarées spontanément ni en emploi, ni en chômage, mais qui ont néanmoins déclaré rechercher un emploi.

Remarque : Un chômeur au sens du recensement n'est pas forcément un chômeur au sens du BIT (et inversement).

Communauté de communes

La communauté de communes est un EPCI regroupant plusieurs communes d'un seul tenant et sans enclave. Elle a pour objet d'associer des communes au sein d'un espace de solidarité en vue de l'élaboration d'un projet commun de développement et d'aménagement de l'espace. Les conditions « d'un seul tenant et sans enclave » ne sont pas exigées pour les communautés de communes existant à la date de la publication de la loi du 12 juillet 1999 ou issues de la transformation d'un district ou d'une communauté de villes en application de cette même loi (cf. art. 51 et 56).

Communauté d'agglomération

La communauté d'agglomération est un EPCI regroupant plusieurs communes formant, à la date de sa création, un ensemble de plus de 50 000 habitants d'un seul tenant et sans enclave autour d'une ou plusieurs communes centre de plus de 15 000 habitants. Ces communes s'associent au sein d'un espace de solidarité, en vue d'élaborer et conduire ensemble un projet commun de développement urbain et d'aménagement de leur territoire.

Composition des familles

Chaque personne d'un ménage ne peut appartenir, tout au plus, qu'à une seule famille. Une famille comprend :

• soit un couple (marié ou non) et, le cas échéant, ses enfants ;
• soit une personne sans conjoint et ses enfants (famille monoparentale).
L'enfant de la famille est compté comme tel, quel que soit son âge. Ce peut être l'enfant des deux parents, de l'un ou de l'autre, enfant adopté, enfant en tutelle de l'un ou l'autre parent. Aucune limite d'âge n'est fixée pour être enfant de la famille. Un petit-fils ou une petite-fille n'est pas considéré comme « enfant de la famille ».

Déciles

Si on ordonne une distribution de salaires, de revenus, de chiffre d'affaires, etc., les déciles sont les valeurs qui partagent cette distribution en dix parties égales.
Ainsi, pour une distribution de salaires :

• le premier décile (noté généralement D1) est le salaire au-dessous duquel se situent 10 % des salaires ;
• le neuvième décile (noté généralement D9) est le salaire au-dessus duquel se situent 10 % des salaires (et au-dessous duquel se situent 90 % des salaires).

Densité médicale

La densité médicale est le ratio qui rapporte les effectifs de médecins (omnipraticiens, spécialistes, etc.) à la population d'un territoire donné. La densité médicale s'exprime en nombre de médecins (par exemple) pour 100 000 habitants.

Emploi salarié

Par salariés, il faut entendre toutes les personnes qui travaillent, aux termes d'un contrat, pour une autre unité institutionnelle résidente en échange d'un salaire ou d'une rétribution équivalente. Les non salariés sont les personnes qui travaillent mais sont rémunérées sous une autre forme qu'un salaire.

Emploi

Au recensement, les personnes actives ayant un emploi peuvent être comptées à leur lieu de résidence ou à leur lieu de travail. Au lieu de résidence, on parle de population active ayant un emploi. Au lieu de travail, on parle d'emploi au lieu de travail ou plus brièvement d'emploi.

EPCI

Les établissements publics de coopération intercommunale (EPCI) sont des regroupements de communes ayant pour objet l'élaboration de « projets communs de développement au sein de périmètres de solidarité ». Ils sont soumis à des règles communes, homogènes et comparables à celles de collectivités locales. Les communautés urbaines, communautés d'agglomération, communautés de communes, syndicats d'agglomération nouvelle, syndicats de communes et les syndicats mixtes sont des EPCI.

Établissement

L'établissement est une unité de production géographiquement individualisée, mais juridiquement dépendante de l'entreprise. Un établissement produit des biens ou des services : ce peut être une usine, une boulangerie, un magasin de vêtements, un des hôtels d'une chaîne hôtelière, la « boutique » d'un réparateur de matériel informatique, etc.

Famille

Une famille est la partie d'un ménage comprenant au moins deux personnes et constituée :

• soit d'un couple vivant au sein du ménage, avec le cas échéant son ou ses enfant(s) appartenant au même ménage ;
• soit d'un adulte avec son(ses) enfant(s) appartenant au même ménage (famille monoparentale).
Pour qu'une personne soit enfant d'une famille, elle doit être célibataire et ne pas avoir de conjoint ou d'enfant faisant partie du même ménage.

Un ménage peut comprendre zéro, une ou plusieurs familles.

Famille monoparentale

Une famille monoparentale comprend un parent isolé et un ou plusieurs enfants célibataires (n'ayant pas d'enfant).

Famille nombreuse

Une famille est dite nombreuse lorsqu'elle comprend trois enfants ou plus.

Hébergement collectif touristique

On entend par hébergement collectif touristique toute installation qui, régulièrement ou occasionnellement, pourvoit à l'hébergement de touristes comme les hôtels, campings, hébergement en meublés de courte durée, résidences de tourisme, centres de villégiatures, centres de vacances pour enfants et adolescents, auberges de jeunesse et refuges, etc.).

Inactifs

Les inactifs sont par convention les personnes qui ne sont ni en emploi (BIT) ni au chômage : jeunes de moins de 15 ans, étudiants et retraités ne travaillant pas en complément de leurs études ou de leur retraite, hommes et femmes au foyer, personnes en incapacité de travailler, etc.

Logement

Un logement, ou logement ordinaire, est défini du point de vue de son utilisation. C'est un local utilisé pour l'habitation :

• Séparé, c'est-à-dire complètement fermé par des murs et cloisons, sans communication avec un autre local si ce n'est par les parties communes de l'immeuble (couloir, escalier, vestibule, etc.) ;
• Indépendant, à savoir ayant une entrée d'où l'on a directement accès sur l'extérieur ou les parties communes de l'immeuble, sans devoir traverser un autre local.
Les logements sont répartis en quatre catégories : résidences principales, logements occasionnels, résidences secondaires, logements vacants.
Les habitations mobiles et les locaux utilisés pour l'habitation au sein des communautés (maisons de retraite, foyers, communautés religieuses, etc.) ne sont pas considérés comme des logements. Les logements de fonction sont, quant à eux, considérés comme des logements.

Logement occasionnel

Un logement occasionnel est un logement ou une pièce indépendante utilisée occasionnellement pour des raisons professionnelles (par exemple, un pied-à-terre professionnel d'une personne qui ne rentre qu'en fin de semaine auprès de sa famille).

Médiane

Si on ordonne une distribution de salaires, de revenus, de chiffre d'affaires..., la médiane est la valeur qui partage cette distribution en deux parties égales.
Ainsi, pour une distribution de salaires, la médiane est le salaire au-dessous duquel se situent 50 % des salaires. C'est de manière équivalente le salaire au-dessus duquel se situent 50 % des salaires.

Ménage

De manière générale, un ménage, au sens statistique du terme, désigne l'ensemble des occupants d'un même logement sans que ces personnes soient nécessairement unies par des liens de parenté (en cas de cohabitation, par exemple). Un ménage peut être composé d'une seule personne. Selon les enquêtes d'autres conditions sont utilisées pour définir ce qu'est un ménage.

Ménage fiscal

Un ménage fiscal est un ménage constitué par le regroupement des foyers fiscaux répertoriés dans un même logement. Son existence, une année donnée, tient au fait que coïncident une déclaration indépendante de revenus (dite « déclaration n°2042 ») et l'occupation d'un logement connu à la taxe d'habitation (TH).

Par exemple, un couple de concubins, où chacun remplit sa propre déclaration de revenus constitue un seul ménage fiscal parce qu'ils sont répertoriés dans le même logement, même s'ils constituent deux contribuables distincts au sens de l'administration fiscale.

Sont exclus des ménages fiscaux :

• Les ménages constitués de personnes qui ne sont pas fiscalement indépendantes (le plus souvent des étudiants). Ces personnes sont en fait comptabilisées dans le ménage où elles sont déclarées à charge (ménages de leur(s) parent(s) dans le cas des étudiants).
• Les contribuables vivant en collectivité (foyers de travailleurs, maisons de retraite, maisons de détention, etc.).
• Les sans-abri.

Remarque : Le ménage fiscal ne coïncide pas nécessairement avec les notions habituelles du ménage (que ce soit au sens du recensement de la population ou au sens des enquêtes auprès des ménages).

Métropole

Une métropole est un établissement public de coopération intercommunale (EPCI) qui regroupe plusieurs communes « d'un seul tenant et sans enclave » qui « s'associent au sein d'un espace de solidarité pour élaborer et conduire ensemble un projet d'aménagement et de développement économique, écologique, éducatif, culturel et social de leur territoire afin d'en améliorer la compétitivité et la cohésion » (art. L5217-1 CGCT). C'est la loi du 16 décembre 2010 qui a créé ce nouveau modèle d'EPCI à fiscalité propre. La loi du 27 janvier 2014 de modernisation de l'action publique territoriale et d'affirmation des métropoles a réformé le statut de la métropole.

Population active (recensement de la population)

La population active au sens du recensement de la population comprend les personnes qui déclarent :

• Exercer une profession (salariée ou non) même à temps partiel ;
• Aider une personne dans son travail (même sans rémunération) ;
• Être apprenti, stagiaire rémunéré ;
• Être chômeur à la recherche d'un emploi ou exerçant une activité réduite ;
• Être étudiant ou retraité mais occupant un emploi ;
• Être militaire du contingent (tant que cette situation existait).
Cette population correspond donc à la population active occupée à laquelle s'ajoutent les chômeurs en recherche d'emploi et les militaires du contingent tant que cette situation existait.

Remarque : ne sont pas retenues les personnes qui, bien que s'étant déclarées chômeurs, précisent qu'elles ne recherchent pas d'emploi.

Résidence principale

Une résidence principale est un logement occupé de façon habituelle et à titre principal par une ou plusieurs personnes qui constituent un ménage. Il y a ainsi égalité entre le nombre de résidences principales et le nombre de ménages.

Résidence secondaire

Une résidence secondaire est un logement utilisé pour les week-ends, les loisirs ou les vacances. Les logements meublés loués (ou à louer) pour des séjours touristiques sont également classés en résidences secondaires.
La distinction entre logements occasionnels et résidences secondaires est parfois difficile à établir, c'est pourquoi, les deux catégories sont souvent regroupées.

Résidence disponible

Le revenu disponible d'un ménage comprend les revenus d'activité (nets des cotisations sociales), les revenus du patrimoine, les transferts en provenance d'autres ménages et les prestations sociales (y compris les pensions de retraite et les indemnités de chômage), nets des impôts directs.

Salaire médian

Salaire tel que la moitié des salariés de la population considérée gagne moins et l'autre moitié gagne plus. Il se différencie du salaire moyen qui est la moyenne de l'ensemble des salaires de la population considérée.

Secteur d'activité

Un secteur d'activité regroupe des entreprises de fabrication, de commerce ou de service qui ont la même activité principale exercée (APE). Cette activité principale est appréciée au regard de la Nomenclature d'activité économique française (NAF). Il est toutefois nécessaire de disposer de niveaux de regroupements supplémentaires pour répondre aux besoins de la production de données de synthèse pour l'analyse économique et la diffusion.

Solde apparent des entrées sorties

Le solde apparent des entrées sorties est la différence entre le nombre de personnes entrées sur un territoire donné et le nombre de personnes qui en sont sorties, au cours de la période considérée. Il est obtenu par différence entre la variation totale de la population au cours de la période considérée et le solde naturel.

Solde naturel

Le solde naturel (ou accroissement naturel ou excédent naturel de population) est la différence entre le nombre de naissances et le nombre de décès enregistrés au cours d'une période. Les mots « excédent » ou « accroissement » sont justifiés par le fait qu'en général le nombre de naissances est supérieur à celui des décès. Mais l'inverse peut se produire, et le solde naturel est alors négatif.

Statut d'occupation du logement

Le statut d'occupation du logement définit la situation juridique du ménage concernant l'occupation de sa résidence principale. On distingue trois statuts principaux :

- Le statut de propriétaire s'applique aux ménages propriétaires, copropriétaires et accédant à la propriété ;
- Le statut de locataire, sous-locataire s'applique aux ménages acquittant un loyer quel que soit le type de logement qu'ils occupent ;
- Le statut de logé gratuitement s'applique aux ménages qui ne sont pas propriétaires de leur logement et qui ne paient pas de loyer.

Remarque : Depuis 2004, les ménages usufruitiers de leur résidence principale (suite à une donation-partage ou une vente en viager par exemple) sont considérés comme propriétaires au recensement de la population et à l'enquête logement. Ils étaient considérés comme logés gratuitement dans les recensements et les enquêtes antérieurs.

Taux de chômage (recensement de la population)

Le taux de chômage au sens du recensement de la population est la proportion du nombre de chômeurs, au sens du recensement, dans la population active au sens du recensement.

Taux de pauvreté

Le taux de pauvreté correspond à la proportion d'individus (ou de ménages) dont le niveau de vie est inférieur pour une année donnée à un seuil, dénommé seuil de pauvreté (exprimé en euros). L'Insee, comme Eurostat et les autres pays européens, mesure la pauvreté monétaire de manière relative alors que d'autres pays (comme les États-Unis ou l'Australie) ont une approche absolue. Dans l'approche en termes relatifs, le seuil de pauvreté est déterminé par rapport à la distribution des niveaux de vie de l'ensemble de la population. On privilégie en Europe le seuil de 60 % du niveau de vie médian.

Unité de consommation

Système de pondération attribuant un coefficient à chaque membre du ménage et permettant de comparer les niveaux de vie de ménages de tailles ou de compositions différentes. Avec cette pondération, le nombre de personnes est ramené à un nombre d'unités de consommation (UC). Pour comparer le niveau de vie des ménages, on ne peut s'en tenir à la consommation par personne. En effet, les besoins d'un ménage ne s'accroissent pas en stricte proportion de sa taille.
Lorsque plusieurs personnes vivent ensemble, il n'est pas nécessaire de multiplier tous les biens de consommation (en particulier, les biens de consommation durables) par le nombre de personnes pour garder le même niveau de vie.
Aussi, pour comparer les niveaux de vie de ménages de taille ou de composition différente, on utilise une mesure du revenu corrigé par unité de consommation à l'aide d'une échelle d'équivalence. L'échelle actuellement la plus utilisée (dite de l'OCDE) retient la pondération suivante :

- 1 UC pour le premier adulte du ménage ;
- 0,5 UC pour les autres personnes de 14 ans ou plus ;
- 0,3 UC pour les enfants de moins de 14 ans.

Insee Dossier

Normandie

Les établissements publics de coopération intercommunale normands au 1er janvier 2017

Au 1er janvier 2017, la nouvelle carte de l'intercommunalité s'est mise en place avec la création de 73 établissements publics de coopération intercommunale (EPCI) sur le territoire normand, certains d'entre eux débordant sur les régions voisines. De tailles très variables, neuf communes pour le plus petit et jusqu'à plus de 130 pour le plus grand, ces EPCI sont aussi très divers par leurs caractéristiques économiques et démographiques ainsi que par les conditions de vie de leurs habitants. L'Insee Normandie dresse ici un portrait de chacun des ECPI normands au travers d'une courte analyse et de nombreux tableaux et graphiques sur la population, la composition des ménages, les niveaux de formation, le logement, l'accès aux équipements et aux soins, l'activité, l'emploi et les niveaux de vie.

Insee Dossier n° 5
Avril 2017

ISSN : 2493-7452 (en ligne)

Insee Normandie
5, rue Bloch
BP 95137
14024 CAEN Cedex

Directeur de la publication :
Daniel Brondel

Rédactrice en chef :
Maryse Cadalanu

Attachés de presse :
Martine Chéron (Rouen)
Tél : 02.35.52.49.75
Philippe Lemarchand (Caen)
Tél : 02.31.45.72.88

Mise en page :
Agence Elixir, Besançon
Crédits photos : Minefi - Sircom

Crédits photos :
Minefi-circom (photo 2)
©www.calvados-tourisme.com (photo 1 & 3)

© Insee 2017

Insee
Mesurer pour comprendre
Normandie